

# HOTĂRĂRI ALE GUVERNULUI ROMÂNIEI

## GUVERNUL ROMÂNIEI

### HOTĂRÂRE

**privind declanșarea procedurilor de expropriere a tuturor imobilelor proprietate privată care constituie coridorul de expropriere al lucrării de utilitate publică de interes național „Autostrada Târgu Mureș—Târgu-Neamț — secțiunea III: Leghin—Târgu-Neamț, km 181+195 (89+000)—km 211+107 (118+912)”, aprobarea listei imobilelor proprietate publică a statului, precum și a listei imobilelor proprietate publică a unităților administrativ-teritoriale care fac parte din coridorul de expropriere al lucrării de utilitate publică de interes național\*)**

Având în vedere dispozițiile Hotărârii Guvernului nr. 1.530/2022 pentru aprobarea indicatorilor tehnico-economici aferenți obiectivului de investiții „Autostrada Târgu Mureș—Târgu-Neamț — secțiunea III: Leghin—Târgu-Neamț, km 181+195 (89+000)—km 211+107 (118+912)”, județele Neamț și Iași,

în temeiul art. 108 din Constituția României, republicată, al art. 5 alin. (1) și (1<sup>1</sup>) din Legea nr. 255/2010 privind exproprierea pentru cauză de utilitate publică, necesară realizării unor obiective de interes național, județean și local, cu modificările și completările ulterioare,

**Guvernul României** adoptă prezenta hotărâre.

Art. 1. — Se aprobă amplasamentul lucrării de utilitate publică de interes național „Autostrada Târgu Mureș—Târgu-Neamț — secțiunea III Leghin—Târgu-Neamț, km 181+195 (89+000)—km 211+107 (118+912)”, conform variantei finale a studiului de fezabilitate prevăzut în anexa nr. 1.

Art. 2. — (1) Se aprobă declanșarea procedurilor de expropriere a tuturor imobilelor proprietate privată, situate pe amplasamentul prevăzut la art. 1, care constituie coridorul de expropriere al lucrării de utilitate publică de interes național „Autostrada Târgu Mureș—Târgu-Neamț — secțiunea III: Leghin—Târgu-Neamț, km 181+195 (89+000)—km 211+107 (118+912)”, expropriator fiind statul român reprezentat de Ministerul Transporturilor și Infrastructurii, prin Compania Națională de Administrare a Infrastructurii Rutiere — S.A.

(2) Se aprobă lista cuprinzând imobilele proprietate privată supuse exproprierii potrivit alin. (1), situate pe raza localităților Vânători-Neamț, Târgu-Neamț, Agapia, Petricani, Urecheni, Țimișești, Păstrăveni din județul Neamț și Moțca din județul Iași, proprietarii sau deținătorii acestora, precum și sumele individuale aferente despăgubirilor, prevăzută în anexa nr. 2.

(3) Se aprobă lista imobilelor proprietate publică a statului care fac parte din coridorul de expropriere, situate pe amplasamentul prevăzut la art. 1, în conformitate cu anexa nr. 3.

(4) Se aprobă lista imobilelor proprietate publică a unităților administrativ-teritoriale, care fac parte din coridorul de expropriere, situate pe amplasamentul prevăzut la art. 1, în conformitate cu anexa nr. 4.

Art. 3. — (1) Sumele individuale estimate de către expropriator aferente despăgubirilor pentru imobilele proprietate privată care constituie coridorul de expropriere al lucrării de utilitate publică de interes național „Autostrada Târgu Mureș—Târgu-Neamț — secțiunea III: Leghin—Târgu-Neamț, km 181+195 (89+000)—km 211+107 (118+912)”, situate pe amplasamentul prevăzut la art. 1, aflate pe raza localităților Vânători-Neamț, Târgu-Neamț, Agapia, Petricani, Urecheni, Țimișești, Păstrăveni din județul Neamț și a localității Moțca din județul Iași, sunt în cuantum total de 14.721 mii lei și se aloacă de la bugetul de stat, prin bugetul Ministerului Transporturilor și Infrastructurii, în conformitate cu Legea bugetului

de stat pe anul 2023 nr. 368/2022, la capitolul 84.01 „Transporturi”, subcapitolul 03 „Transport rutier”, titlul 61 „Proiecte cu finanțare din sumele aferente componentei de împrumut a PNRR”, articolul 61.06 „Transferuri din bugetul de stat către întreprinderi publice și institute naționale de cercetare-dezvoltare pentru susținerea proiectelor aferente PNRR”.

(2) Sumele individuale prevăzute la alin. (1) se virează de către Ministerul Transporturilor și Infrastructurii într-un cont de trezorerie deschis pe numele Companiei Naționale de Administrare a Infrastructurii Rutiere — S.A., în termen de cel mult 30 de zile de la data aprobării cererii de deschidere de credite, conform prevederilor art. 4 alin. (8) din Normele metodologice de aplicare a Legii nr. 255/2010 privind exproprierea pentru cauză de utilitate publică, necesară realizării unor obiective de interes național, județean și local, aprobate prin Hotărârea Guvernului nr. 53/2011, cu completările ulterioare, la dispoziția proprietarilor/deținătorilor de imobile proprietate privată care constituie coridorul de expropriere al lucrării de utilitate publică de interes național, situate pe amplasamentul prevăzut la art. 1, în vederea efectuării plății despăgubirilor în cadrul procedurilor de expropriere, în condițiile legii.

Art. 4. — Ministerul Transporturilor și Infrastructurii, prin Compania Națională de Administrare a Infrastructurii Rutiere — S.A., răspunde de realitatea datelor înscrise în lista cuprinzând imobilele proprietate privată, în lista cuprinzând imobilele proprietate publică a statului, precum și în lista cuprinzând imobilele proprietate publică a unităților administrativ-teritoriale, situate pe amplasamentul prevăzut la art. 1, de corectitudinea datelor înscrise în documentele care au stat la baza stabilirii acestora, precum și de modul de utilizare, în conformitate cu dispozițiile legale, a sumei alocate potrivit prevederilor prezentei hotărâri.

Art. 5. — Planul cu amplasamentul lucrării de utilitate publică de interes național, prevăzut la art. 1, se aduce la cunoștință publică și prin afișare la sediile consiliilor locale implicate și, respectiv, prin afișare pe pagina proprie de internet a expropriatorului, în condițiile legii.

Art. 6. — Anexele nr. 1—4 fac parte integrantă din prezenta hotărâre.

PRIM-MINISTRU  
**ION-MARCEL CIOLACU**

Contrasemnează:  
Viceprim-ministru,

**Marian Neacșu**

Ministrul transporturilor și infrastructurii,


**Sorin-Mihai Grindeanu**

Ministrul finanțelor,

**Marcel-Ioan Boloș**

București, 23 noiembrie 2023.  
Nr. 1.179.

\*) Hotărârea Guvernului nr. 1.179/2023 a fost publicată în Monitorul Oficial al României, Partea I, nr. 1087 din 4 decembrie 2023 și este reprodusă și în acest număr bis.



	Contur studiat
	Limita UAT
	Mal
	Construcții
	Limita de proprietate/Gard
	Fieșcă
	Stăp. linie înalte tensiune
	Stăp. ELECTROCA beton patrat gros
	Stăp. ELECTROCA beton rotund gros
	Stăp. lemn
	Culoș gaz/centor gaz
	Borma cablu fibra optica
	Camin canalizare
	Camin rețea apă
	Flanșă 17+320.00
	Hierant 117+320.00
	Borma 117+320.00
	Borma kilometrica 117+320.00
	Borma hectometrica 117+320.00
	Troala
	Pilon
	Tula
	Indicator rutier/Lucrare
	Aerofon gaz
	Camin gaz
	Borma gaz
	Stăp. beton electric CF
	Borma hexagonica CF
	Borma kilometrica CF
	Lampadar pivo

Prezentul document receptionat este valabil doar in scopul solicitat, insotit de procesul verbal de receptie nr.5264/2022

**Razvan-Marius Popa**  
Digitally signed by Razvan-Marius Popa  
Date: 2022.08.03 11:24:03 +03'00'



PROIECT FINANȚAT DE UNIUNEA EUROPEANĂ PRIN PROGRAMUL OPERATIONAL INFRASTRUCTURĂ DE TRANSPORTURI

UNIUNEA EUROPEANĂ  
ROMANIA  
GUVERNUL ROMÂNIEI  
Ministerul Transporturilor și Infrastructurii

**AMPLASAMENT**  
Map showing the project location in Romania.

**BENEFICIAR**  
MINISTERUL TRANSPORTURILOR ȘI INFRASTRUCTURII  
COMPANIA NAȚIONALĂ DE ADMINISTRARE A INFRASTRUCTURII RUTIERE

**PROIECTANT GENERAL**  
**acciona**

**SUBPROIECTANT**  
PROTECO

**INVESTIȚIA**  
COMPLETAREA STUDIULUI DE FEZABILITATE PENTRU AUTOSTRADA TÂRGU MUREȘ-TÂRGU NEAMȚ

**UAT MOTCA OCPI 1**

**FAZA DE PROIECTARE**  
Studiu de Fezabilitate

Coordonator de proiect ing. CRISTIAN VIAD	Proiectat ing. PETRISOR LARISSA
	Verificat ing. EPURE LAURENTIA

Proiect nr: 12/2022/28.08.2022

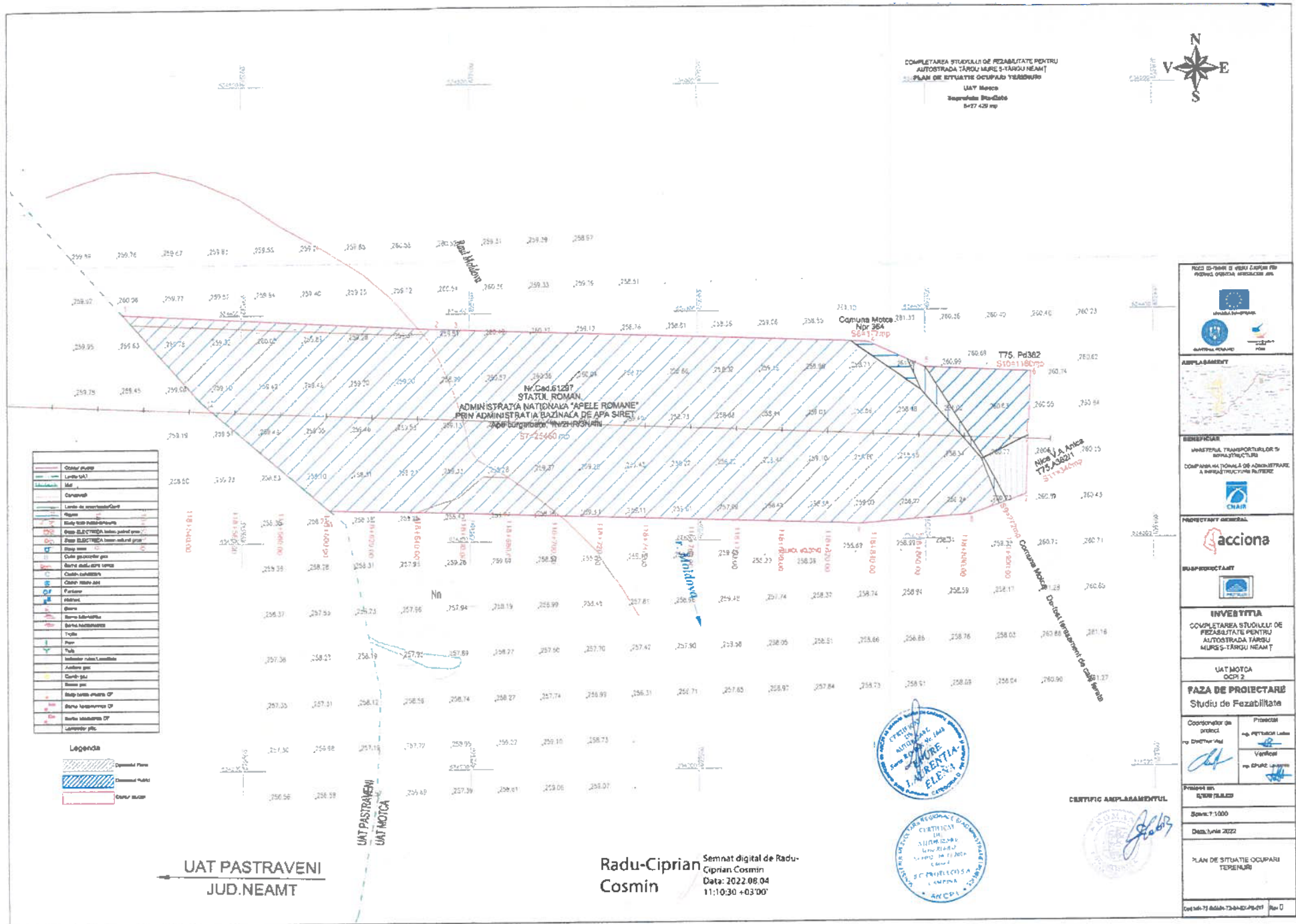
Scara: 1:1000

Data: Iunie 2022


**PLAN DE SITUATIE OCUPARI TERENURI**

Cod: MN-T2-S4WN-T2-S4-EX-PS-015 Rev. 0





COMPLETAREA STUDIULUI DE FEZABILITATE PENTRU  
**AUTOSTRADA TÂRNOU MARE-SÂTÂRNOU NEAMȚ**  
 PLAN DE SITUAȚIE OCUPARE TERENURI  
 UAT Motca  
 Scara: 1:500  
 1x72,42x90 m



Culoare/simbol	Descriere
[Red line]	Cadastre
[Green line]	Limita SAJ
[Blue line]	Mă
[Black outline]	Construcții
[Blue dashed line]	Limita de dezvoltare
[Green dashed line]	Apa
[Yellow dashed line]	Alte zone protejate
[Red dashed line]	Zone de protecție
[Blue dashed line]	Zone de protecție pentru gaze
[Black dashed line]	Cale ferată
[Red dashed line]	Cale ferată
[Blue dashed line]	Drum
[Black dashed line]	Drum
[Red dashed line]	Drum
[Blue dashed line]	Drum
[Black dashed line]	Drum
[Red dashed line]	Drum
[Blue dashed line]	Drum
[Black dashed line]	Drum
[Red dashed line]	Drum
[Blue dashed line]	Drum
[Black dashed line]	Drum
[Red dashed line]	Drum
[Blue dashed line]	Drum
[Black dashed line]	Drum
[Red dashed line]	Drum
[Blue dashed line]	Drum
[Black dashed line]	Drum
[Red dashed line]	Drum
[Blue dashed line]	Drum
[Black dashed line]	Drum
[Red dashed line]	Drum
[Blue dashed line]	Drum
[Black dashed line]	Drum
[Red dashed line]	Drum
[Blue dashed line]	Drum
[Black dashed line]	Drum
[Red dashed line]	Drum
[Blue dashed line]	Drum
[Black dashed line]	Drum
[Red dashed line]	Drum
[Blue dashed line]	Drum
[Black dashed line]	Drum
[Red dashed line]	Drum
[Blue dashed line]	Drum
[Black dashed line]	Drum
[Red dashed line]	Drum
[Blue dashed line]	Drum
[Black dashed line]	Drum
[Red dashed line]	Drum
[Blue dashed line]	Drum
[Black dashed line]	Drum
[Red dashed line]	Drum
[Blue dashed line]	Drum
[Black dashed line]	Drum
[Red dashed line]	Drum
[Blue dashed line]	Drum
[Black dashed line]	Drum
[Red dashed line]	Drum
[Blue dashed line]	Drum
[Black dashed line]	Drum
[Red dashed line]	Drum
[Blue dashed line]	Drum
[Black dashed line]	Drum

Legenda



CERTIFICAT AMPLASAMENTUL

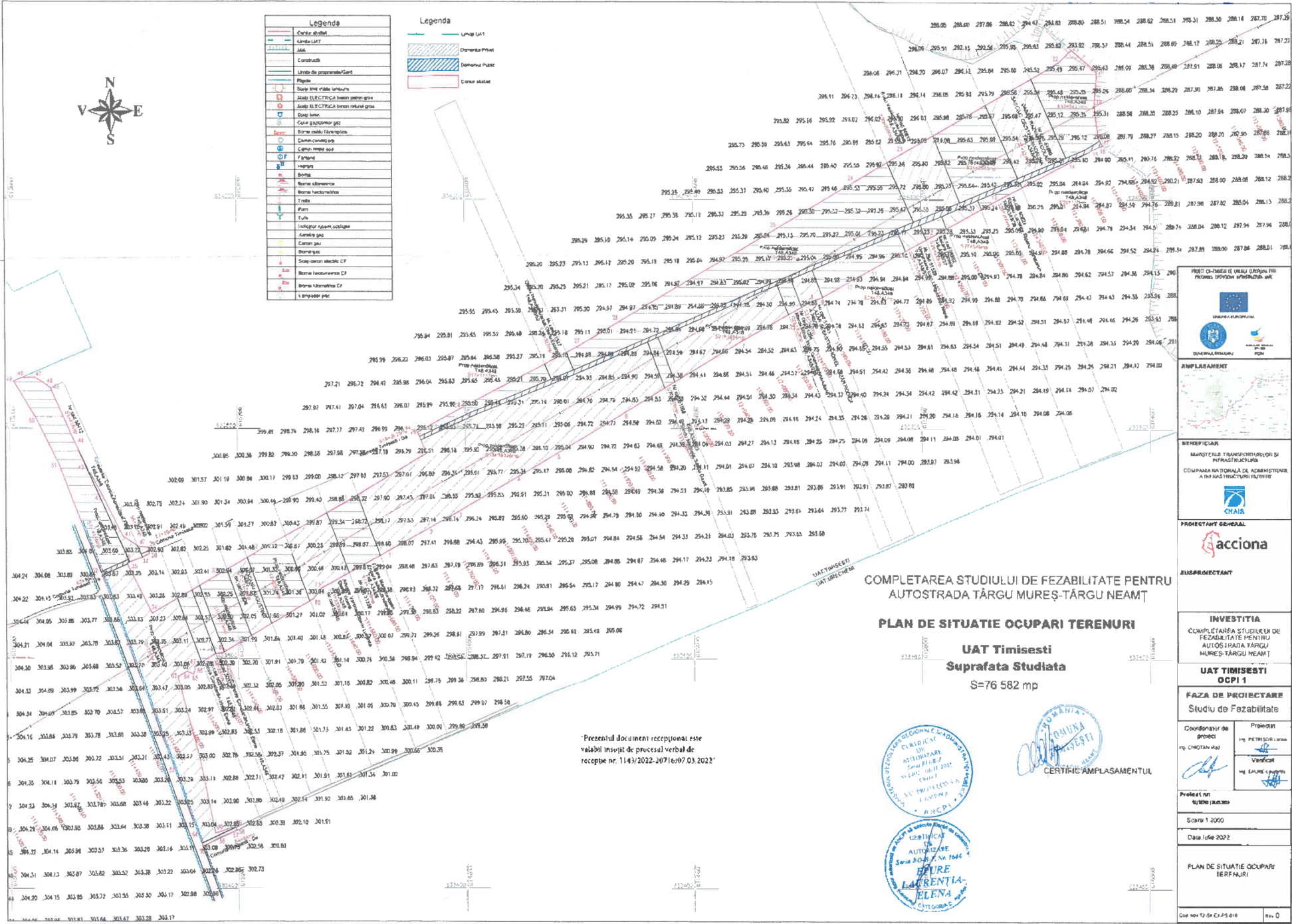
RO210-RO215 și RO216-RO220 POSDAZI INDIVIDUALE, ȘIRURI DE POSDAZI INDIVIDUALE, ȘIRURI DE SAJ	
AMPLASAMENT	
BENEFICIAR	
MINISTERUL TRANSPORTURILOR ȘI INFRASTRUCTURII COMPANIA NAȚIONALĂ DE ADMINISTRARE A INFRASTRUCTURII PENTRU... 	
PROIECTANT GENERAL	
INSUȘIRĂCĂMÎNȚĂ	
INVENTIFIA	
COMPLETAREA STUDIULUI DE FEZABILITATE PENTRU AUTOSTRADA TÂRNOU MARE-SÂTÂRNOU NEAMȚ	
UAT MOTCA OCPI 2	
FAZA DE PROIECTARE	
Studiu de Fezabilitate	
Coordonator de proiect	Proiectant
[Signature] [Stamp]	[Signature] [Stamp]
Proiectat în: [Date]	
Scara: 1:1000	
Data: Iunie 2022	
PLAN DE SITUAȚIE OCUPARE TERENURI	
Cod 146-73 și 146-73 bis/4-1	
Rev. 0	

Semnat digital de Radu-Ciprian  
 Cosmin  
 Data: 2022.06.04  
 11:10:30 +03'00'

UAT PASTRAVENI  
 JUD. NEAMȚ







**Legenda**

[Symbol]	Canal ablativ
[Symbol]	Canal LAT
[Symbol]	Alte
[Symbol]	Carosabil
[Symbol]	Linie de programare/Canal
[Symbol]	Proiect
[Symbol]	Spațiu liber vântulucare
[Symbol]	Stăp ELECTRICĂ borne pebornaș
[Symbol]	Stăp ELECTRICĂ borne rutiere/gras
[Symbol]	Drăgăș
[Symbol]	Canal deapropiere jet
[Symbol]	Bornă cablu telecomunic.
[Symbol]	Canal deapropiere
[Symbol]	Canal mână apă
[Symbol]	Fântână
[Symbol]	Acoperș
[Symbol]	Bornă silvicultură
[Symbol]	Bornă hidroenergie
[Symbol]	Trafic
[Symbol]	Teuș
[Symbol]	Indicător scutur ocultoare
[Symbol]	Armată gaz
[Symbol]	Canal apă
[Symbol]	Bornă apă
[Symbol]	Scap. aerian electric CF
[Symbol]	Bornă hidroenergie CF
[Symbol]	Bornă hidroenergie CF
[Symbol]	Bornă hidroenergie CF
[Symbol]	Stăp ablativ

**Legenda**

[Symbol]	Linia UAT
[Symbol]	Demarcativ Privat
[Symbol]	Demarcativ Public
[Symbol]	Canal ablativ



PROIECT FINANȚAT DE UNIUNEA EUROPEANĂ PRIN MECANISMUL FINANȚAR EUROPEU

ROMANIA  
ROMANIA

INFLASAMENT

BENEFICIAR  
MAISTRUL CRUCE TRANSPORTURILOR SI INFRASTRUCTURA  
COMPANIA NAȚIONALĂ DE ADMINISTRARE A REȚEI NAȚIONALE DE INFRASTRUCTURĂ PENTRU

PROIECTANT GENERAL  
Acciona

AUSPROIECTANT

INVESTITIA  
COMPLETAREA STUDIULUI DE FEZABILITATE PENTRU AUTOSTRADA TÂRGU MUREȘ-TÂRGU NEAMȚ

UAT TIMIȘEȘTI  
OCPI 1

FAZA DE PROIECTARE  
Studiu de Fezabilitate

Coordonator de proiect  
Ing. PETRISOR LUCIA

Verificat  
Ing. LAURENȚA ERENA

Proiectant  
Ing. IRENEA

Scara 1:1000

Data Iulie 2022

PLAN DE SITUAȚIE OCUPARI TERENURI

Doc. nr. 72-24-CAP.010 Rev. 0

**COMPLETAREA STUDIULUI DE FEZABILITATE PENTRU AUTOSTRADA TÂRGU MUREȘ-TÂRGU NEAMȚ**

**PLAN DE SITUAȚIE OCUPARI TERENURI**

**UAT Timisesti**

**Suprafata Studiata**

**S=76 582 mp**

Prezentul document recepțional este valabil însoțit de procesul verbal de recepție nr. 1143/2022-20716/07.03.2022




CERTIFICĂ AMPLASAMENTUL



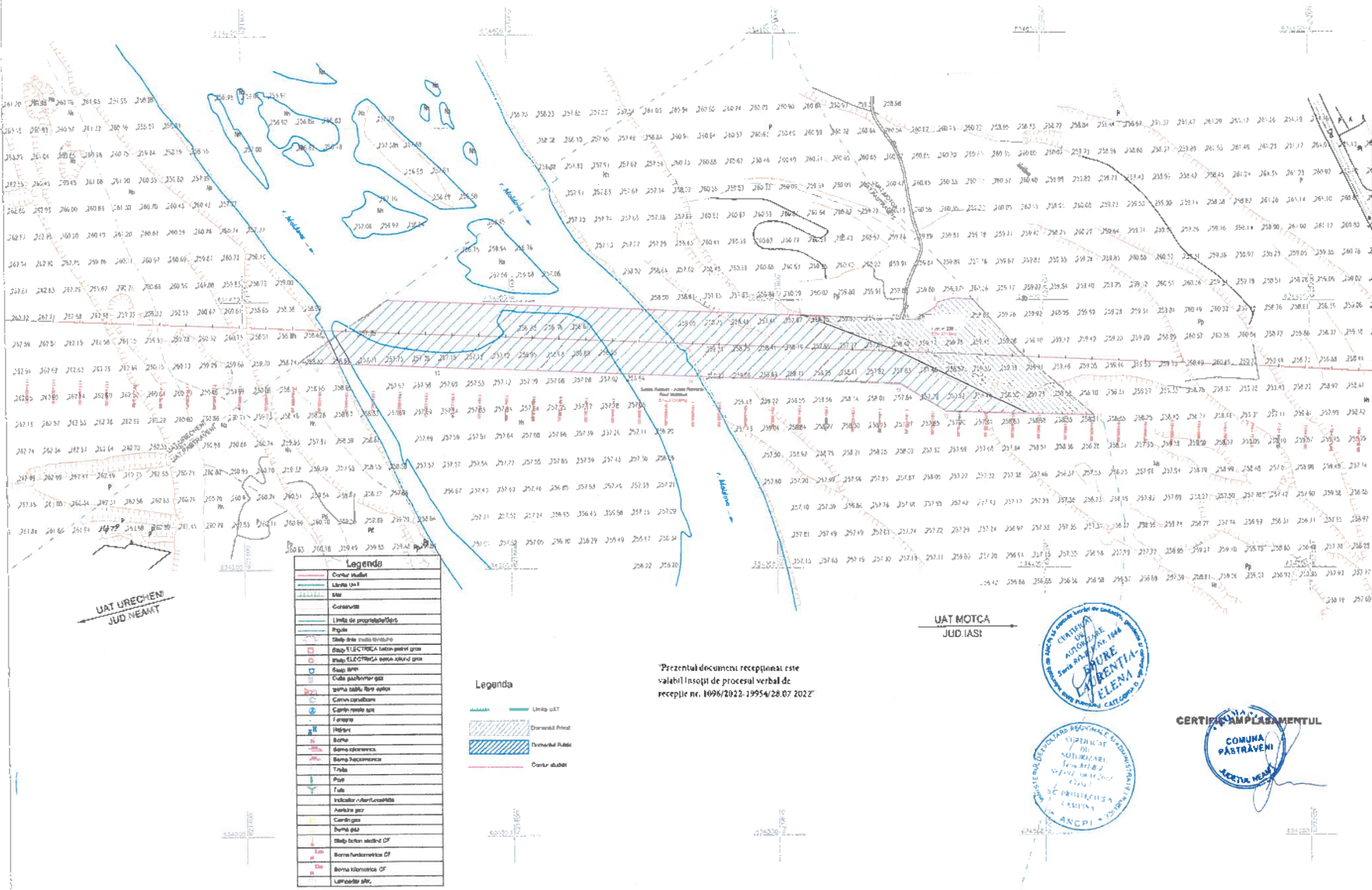


COMPLETAREA STUDIULUI DE FEZABILITATE  
 PENTRU AUTOSTRADA TÂRGU MUREȘ-TÂRGU  
 NEAMȚ  
 PLAN DE SITUATIE OCUPARI TERENURI

0720/1226 246  
 INC. CARIST 100  
 FIRMA TOPO  
 CAMPANA



UAT Pastraveni  
 Suprafata Studiata  
 S=27 768 mp



**Legenda**

[Symbol]	Contur studiul
[Symbol]	Limita UAT
[Symbol]	IMM
[Symbol]	Comarvata
[Symbol]	Limita de proprietate/șosei
[Symbol]	Șosei
[Symbol]	Stăp. apă (rețea distribuție)
[Symbol]	Șosei ELECTRICE (cablu, posturi gaze)
[Symbol]	Șosei ELECTRICE (cablu, posturi gaze)
[Symbol]	Șosei apă
[Symbol]	Cămin gaz/bombor gaze
[Symbol]	Șosei apă, fânt. apă
[Symbol]	Cămin centralizat
[Symbol]	Cămin-normat apă
[Symbol]	Fânteni
[Symbol]	Hidroizol
[Symbol]	Bornă
[Symbol]	Bornă hidroenergie
[Symbol]	Bornă hidroenergie
[Symbol]	Traie
[Symbol]	Post
[Symbol]	Tutii
[Symbol]	Indicatori orientare/șosei
[Symbol]	Industria apă
[Symbol]	Carămidă gaze
[Symbol]	Bornă apă
[Symbol]	Șosei-fânt. electrice CF
[Symbol]	Bornă hidroenergie CF
[Symbol]	Bornă hidroenergie CF
[Symbol]	Lămpărie străz.

**Legenda**

[Symbol] Limita UAT

[Symbol] Domeniul Privat

[Symbol] Domeniul Public

[Symbol] Contur studiul

\*Prezentul document receptionat este  
 valabil însoțit de procesul verbal de  
 recepție nr. 1096/2022-19554/28.07.2022\*

UAT MOTCA  
 JUD. IASI



PROIECT DE ÎMBUNĂTĂȚIRE A INFRASTRUCTURII PENTRU REZOLVAREA PROBLEMEI DE ÎMBUNĂTĂȚIRE A INFRASTRUCTURII



**AMPLASAMENT**



**BENEFICIAR**  
 MINISTERUL TRANSPORTURILOR ȘI INFRASTRUCTURII  
 COMPANIA NAȚIONALĂ DE ADMINISTRARE ȘI ÎMBUNĂTĂȚIRE A INFRASTRUCTURII NAȚIONALE



**PROIECTANT GENERAL**  
 Acciona

**SUBPROIECTANT**

**INVESTIȚIA**  
 COMPLETAREA STUDIULUI DE FEZABILITATE PENTRU AUTOSTRADA TÂRGU MUREȘ-TÂRGU NEAMȚ

**UAT PASTRAVENI**

**FAZA DE PROIECTARE**  
 Studiu de Fezabilitate

Coordonator de proiect	Proiectant
Ing. CRISTIAN VASILE	Ing. PETROBIL LUPAȘ
	Verificat
	Ing. EVELINA LUPAȘ

Proiect nr. S/2021/PA/302

Scara: 1:2000

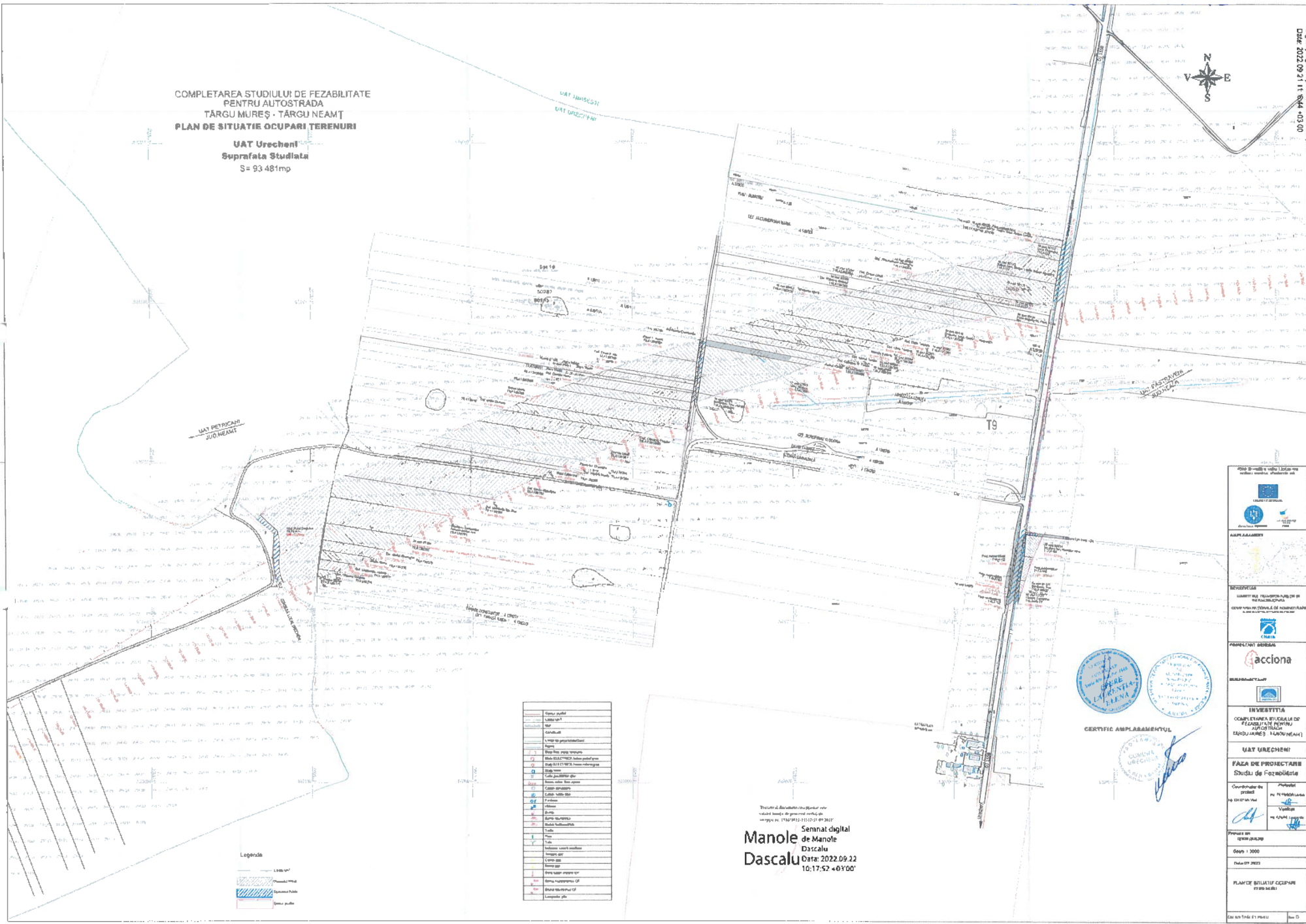
Data: Iunie 2022

**PLAN DE SITUATIE OCUPARI TERENURI**

Coordonate: PZ Sistem: 92.34.62.49.013 Ver: 0

COMPLETAREA STUDIULUI DE FEZABILITATE  
PENTRU AUTOSTRADA  
TÂRGU MUREȘ - TÂRGU NEAMȚ  
PLAN DE SITUAȚIE OCUPARI TERENURI

UAT Urecheni  
Suprafața Studiată  
S= 93.481mp



1	Teren public
2	Teren privat
3	UAT
4	UAT
5	UAT
6	UAT
7	UAT
8	UAT
9	UAT
10	UAT
11	UAT
12	UAT
13	UAT
14	UAT
15	UAT
16	UAT
17	UAT
18	UAT
19	UAT
20	UAT
21	UAT
22	UAT
23	UAT
24	UAT
25	UAT
26	UAT
27	UAT
28	UAT
29	UAT
30	UAT
31	UAT
32	UAT
33	UAT
34	UAT
35	UAT
36	UAT
37	UAT
38	UAT
39	UAT
40	UAT
41	UAT
42	UAT
43	UAT
44	UAT
45	UAT
46	UAT
47	UAT
48	UAT
49	UAT
50	UAT
51	UAT
52	UAT
53	UAT
54	UAT
55	UAT
56	UAT
57	UAT
58	UAT
59	UAT
60	UAT
61	UAT
62	UAT
63	UAT
64	UAT
65	UAT
66	UAT
67	UAT
68	UAT
69	UAT
70	UAT
71	UAT
72	UAT
73	UAT
74	UAT
75	UAT
76	UAT
77	UAT
78	UAT
79	UAT
80	UAT
81	UAT
82	UAT
83	UAT
84	UAT
85	UAT
86	UAT
87	UAT
88	UAT
89	UAT
90	UAT
91	UAT
92	UAT
93	UAT
94	UAT
95	UAT
96	UAT
97	UAT
98	UAT
99	UAT
100	UAT

Legenda

[Symbol]	1:000 m <sup>2</sup>
[Symbol]	Proprietate Publică
[Symbol]	Proprietate Privată
[Symbol]	Teren public

Manole Seninat digital  
Dascalu  
Data: 2022.09.22  
10:17:52 +03:00

CERTIFICAT DE AMPLASAMENT

Logo of the project owner and other stakeholders.

INVESTIȚIA  
COMPLETAREA ȘI ÎNȚESAREA ȘI  
RECONSTRUCIA  
TÂRGU MUREȘ - TÂRGU NEAMȚ

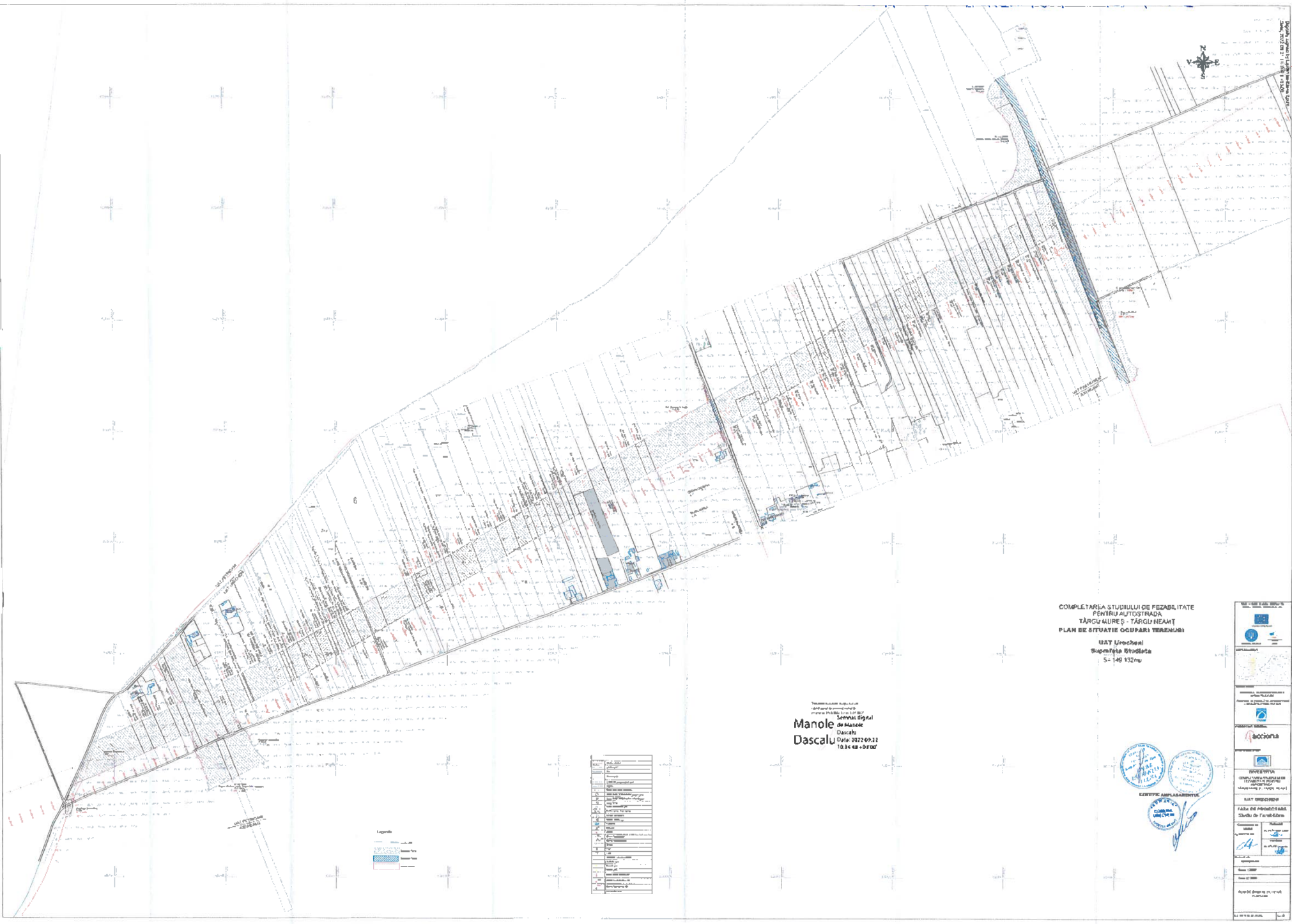
UAT URECHENI  
Faza de proiectare  
Studiu de Fezabilitate

Scara: 1:3000  
Data: 07.2023

PLAN DE SITUAȚIE OCUPARI TERENURI



Luară din Anexa nr. 1 la Decretul nr. 1087 bis/4.XII.2023



COMPLETAREA STUDIULUI DE FEZABILITATE  
PENTRU AUTOSTRADA  
TÂRGU MUREȘ - TÂRGU NEAMȚ  
PLAN DE SITUAȚIE OCUPĂRI TERENURI

UAT Trecheal  
Suprafața Studiată  
5 - 146 hct2m

Manole de Asanare  
Dascalu  
Data: 2022.09.22  
10.36.48 + DFDZ

Legenda	Descriere
[Symbol]	Parcela de teren
[Symbol]	Parcela de teren ocupată
[Symbol]	Parcela de teren liberă
[Symbol]	Parcela de teren în proprietate comună
[Symbol]	Parcela de teren în proprietate privată
[Symbol]	Parcela de teren în proprietate publică
[Symbol]	Parcela de teren în proprietate străină
[Symbol]	Parcela de teren în proprietate de bună credință
[Symbol]	Parcela de teren în proprietate de drept comun
[Symbol]	Parcela de teren în proprietate de drept comun de bună credință
[Symbol]	Parcela de teren în proprietate de drept comun de bună credință de bună credință
[Symbol]	Parcela de teren în proprietate de drept comun de bună credință de bună credință de bună credință



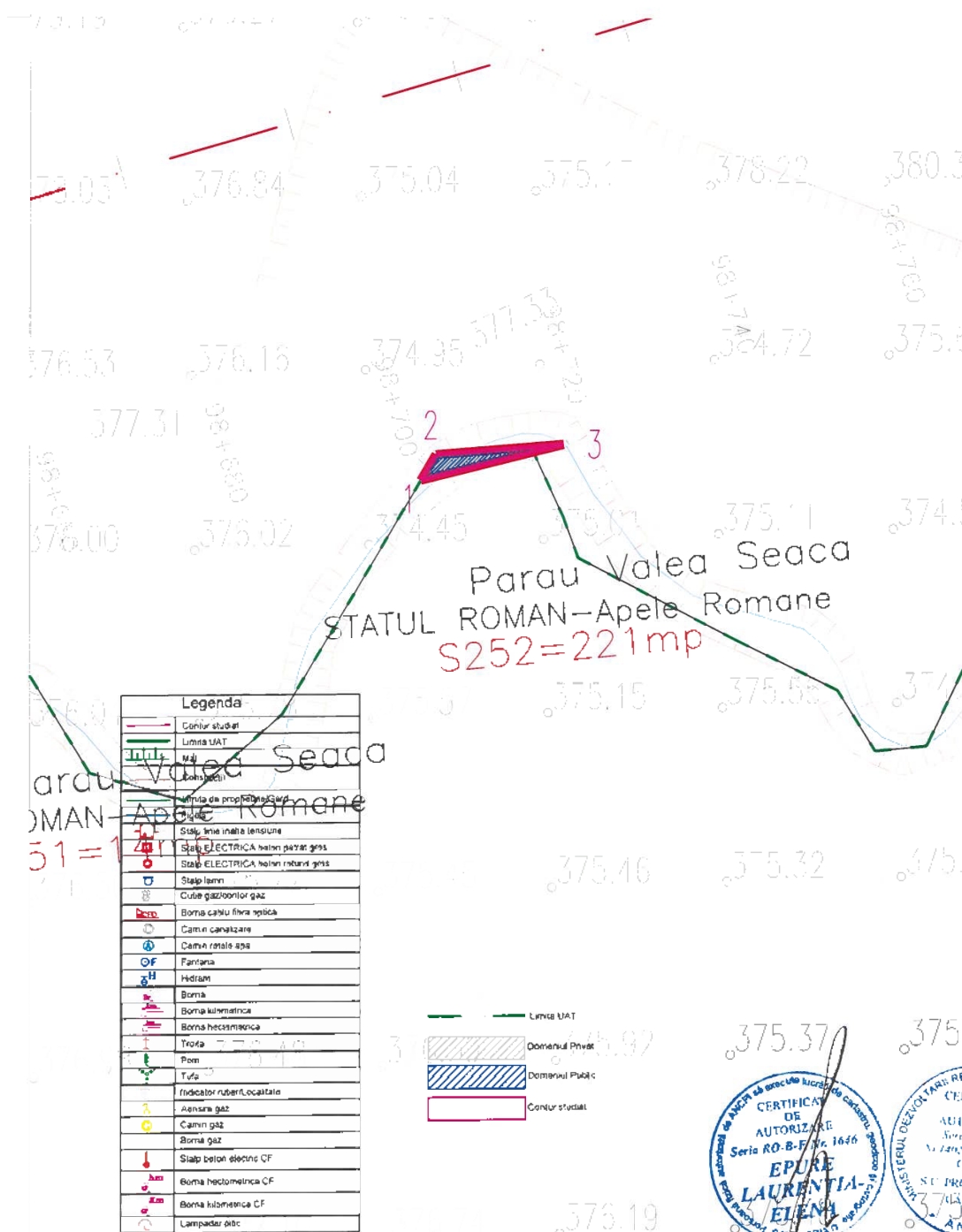
Logo of the Ministry of Transport and Infrastructure, the Ministry of Regional Development and Infrastructure, and the Ministry of National Defense. Below the logos is the text 'CENTRU AMPLASAMENTUL' and a signature.

COMPLETAREA STUDIULUI DE FEZABILITATE  
PENTRU AUTOSTRADA TÂRGU MUREȘ-TÂRGU  
NEAMȚ

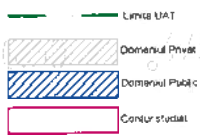
PLAN DE SITUATIE OCUPARI TERENURI

**UAT AGAPIA**  
**Suprafata Studiata**  
**S=21 mp**

"Prezentul document receptionat este  
valabil insoțit de procesul verbal de  
receptie nr. 1483/2022-26849/13.10.2022"



Legenda	
	Contur studiul
	Limita UAT
	Mal
	Contur mal
	Limita de proprietate
	Stalp linie inalta tensiune
	Stalp ELECTRICA inalta putere gres
	Stalp ELECTRICA inalta rotund gres
	Stalp lamin
	Cute gaz/boiler gaz
	Borna cablu fibra optica
	Calmi canalizare
	Calmi otel/ape
	Fantana
	Hidram
	Borna
	Borna kilometrica
	Borna hectometrica
	Trofa
	Pom
	Tuf
	Indicator ruberit localitate
	Aensare gaz
	Calmi gaz
	Borna gaz
	Stalp beton electric CF
	Borna hectometrica CF
	Borna kilometrica CF
	Lampadar gsc



PROIECT CO-FINANȚAT DE UNIUNEA EUROPEANĂ PRIN  
PROGRAMA OPERATIONALĂ INFRASTRUCTURA MARE

**AMPLASAMENT**

**BENEFICIAR**  
MINISTERUL TRANSPORTURILOR SI  
INFRASTRUCTURII  
COMPANIA NATIONALA DE ADMINISTRARE  
A INFRASTRUCTURII RUTIERE

**PROIECTANT GENERAL**  
**acciona**

**SUBPROIECTANT**  
**PROTELCO**

**INVESTITIA**  
COMPLETAREA STUDIULUI DE  
FEZABILITATE PENTRU  
AUTOSTRADA TÂRGU  
MUREȘ-TÂRGU NEAMȚ

**UAT AGAPIA**

**FAZA DE PROIECTARE**  
Studiu de Fezabilitate

Coordonator de proiect ing. CROIAN Vlad	Proiectat ing. PETRISOR Larisa
	Verificat ing. EPURE LUMINIA

Proiect nr. 91/30780/28.06.2023

Scara: 1:500

Data: 16.10.2022

**CERTIFICAT DE AUTORIZARE**  
Seria RO-B-F/16.10.2022  
Nr. 1483/16.10.2022  
Clasa 1  
S.U. PROIECTAREA  
ALIMENTA  
AN 2021

**CERTIFICAT DE AUTORIZARE**  
Seria RO-B-F/16.10.2022  
Nr. 1483/16.10.2022  
Clasa 1  
S.U. PROIECTAREA  
ALIMENTA  
AN 2021

PLAN DE SITUATIE OCUPARI  
TERENURI

Doc: MN-T2-SDMN-T2-S3-EX-PS-023.2 Rev. 0

CERTIFICAT DE AUTORIZARE  
Seria RO-B-F/16.10.2022  
Nr. 1483/16.10.2022  
Clasa 1  
S.U. PROIECTAREA  
ALIMENTA  
AN 2021

CERTIFICAT DE AUTORIZARE  
Seria RO-B-F/16.10.2022  
Nr. 1483/16.10.2022  
Clasa 1  
S.U. PROIECTAREA  
ALIMENTA  
AN 2021



Laurentia-Elena Epure

Digitally signed by Laurentia-Elena Epure

Date: 2022.10.11 15:20:29 +03:00


### COMPLETAREA STUDIULUI DE FEZABILITATE PENTRU AUTOSTRADA TÂRGU MUREȘ-TÂRGU NEAMȚ

#### PLAN DE SITUATIE OCUPARI TERENURI

**UAT AGAPIA**  
**Suprafata Studiata**  
**S=59 mp**

"Prezentul document receptionat este  
valabil insozit de procesul verbal de  
receptie nr. 1481/2022-26761/12.10.2022"

**Manole** Semnat digital de  
**Dascalu** Manole Dascalu  
Data: 2022.10.13  
10:14:53 +03'00'



Legenda	
	Contur studiul
	Limite UAT
	Mal
	Construcții
	Limite de proprietate/Gard
	Rigata
	Stalp lemne înalta rezistență
	Stalp ELECTRICA beton patrat gros
	Stalp ELECTRICA beton rotund gros
	Stalp lemn
	Cule gaz/control gaz
	Borna cablu fibra optica
	Garni canalizare
	Carmin rețela apă
	Fărășana
	Inducam
	Borna
	Borna kilometrică
	Borna hectometrică
	Trotua
	Porț
	Tufa
	Indicator rutier localitate
	Aerșină gaz
	Carmin gaz
	Borna gaz
	Stalp beton electric CF
	Borna hectometrică CF
	Borna kilometrică CF
	Lampadar p/c

PROIECT CO-FINANȚAT DE UNIUNEA EUROPEANĂ PRIN PROGRAMUL OPERAȚIONAL INFRASTRUCTURĂ URBANĂ

**AMPLASAMENT**

**BENEFICIAR**  
MINISTERUL TRANSPORTURILOR ȘI INFRASTRUCTURII  
COMPANIA NAȚIONALĂ DE ADMINISTRARE A INFRASTRUCTURII RUTIERE

**PROIECTANT GENERAL**  
**Acciona**

**SUBPROIECTANT**  
**PROTELCO**

**INVESTIȚIA**  
COMPLETAREA STUDIULUI DE FEZABILITATE PENTRU AUTOSTRADA TÂRGU MUREȘ-TÂRGU NEAMȚ

**UAT AGAPIA**

**FAZA DE PROIECTARE**  
Studiu de Fezabilitate

Coordonator de proiect ing. CHIOTAN Vlad	Proiectat ing. PETRISOR Larisa
	Verificat ing. EPURE Laurentia

Proiect nr.: 01/2076/20.05.2019

Scara: 1:500

DATA: 10.13.2022

AUTORIZARE  
Seriă P.E.N. 2  
Nr. 1481/2022-26761/12.10.2022

PLAN DE SITUATIE OCUPARI TERENURI  
CAMPINA

ANGOL

Cod: MN-12-S3MN-12-53-EX-PS-023.3 Rev. 0



COMPLETAREA STUDIULUI DE FEZABILITATE  
PENTRU AUTOSTRADA TÂRGU MUREȘ-TÂRGU  
NEAMȚ

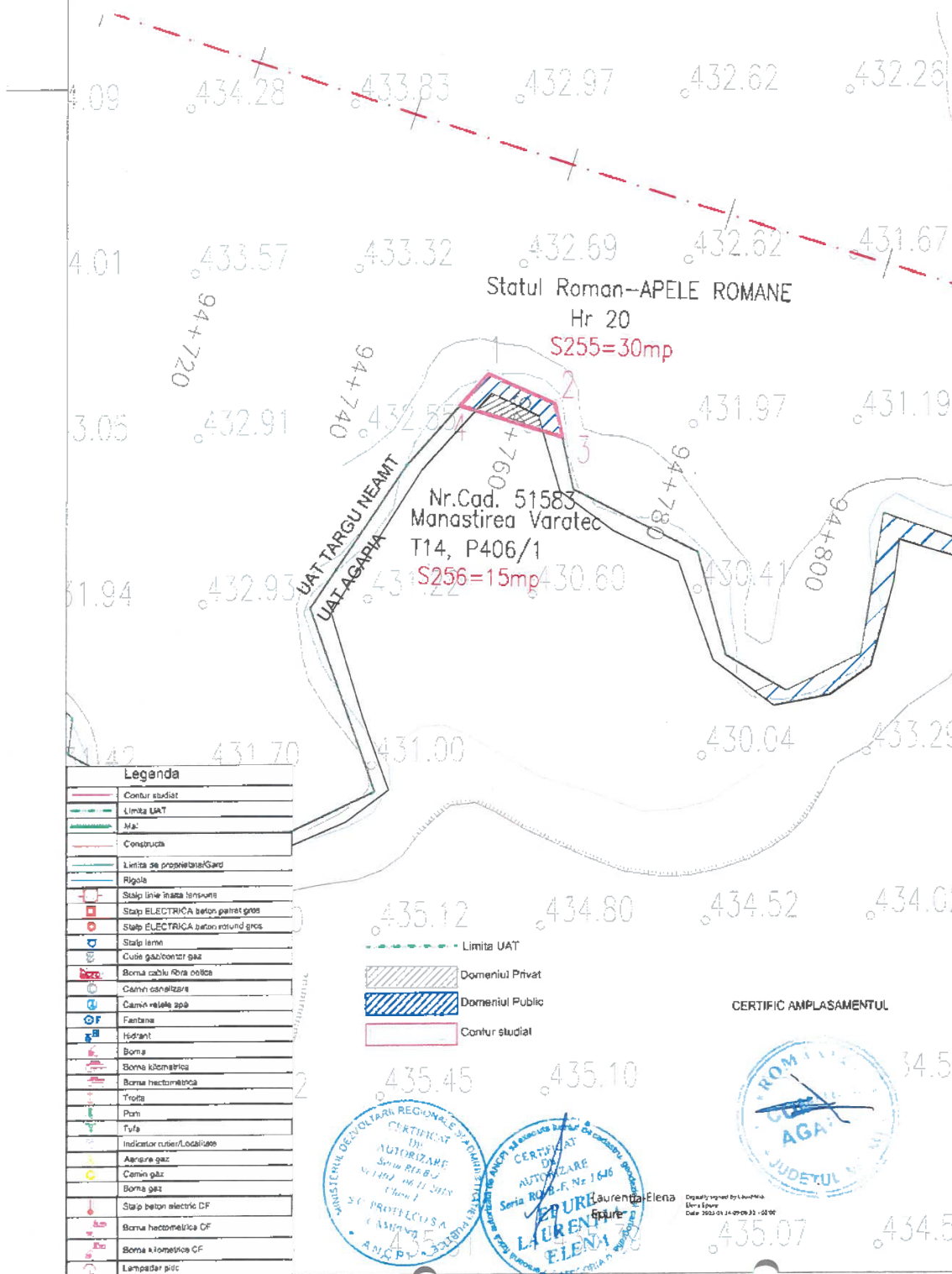
PLAN DE SITUATIE OCUPARI TERENURI

**UAT AGAPIA**  
**Suprafata Studiata**  
**S=45 mp**

"Prezentul document receptionat este  
valabil însoțit de procesul verbal de  
recepție nr. 67/2023-2594/25.01.2023"

Manole  
Dascalu

Digitally signed by  
Manole Dascalu  
Date: 2023.01.25  
14:56:11 +02'00'



PROIECT CO-FINANȚAT DE UNIUNEA EUROPEANĂ PRIN  
PROGRAMUL OPERATIONAL INFRASTRUCTURA MARE

UNIREA EUROPEANĂ  
GUVERNUL ROMÂNIEI  
MINISTERUL TRANSPORTURILOR ȘI  
INFRASTRUCTURII

AMPLASAMENT

BENEFICIAR

MINISTERUL TRANSPORTURILOR ȘI  
INFRASTRUCTURII  
COMPANIA NAȚIONALĂ DE ADMINISTRARE  
A INFRASTRUCTURII RUTIERE

PROIECTANT GENERAL

**Acciona**

SUBPROIECTANT

INVESTITIA

COMPLETAREA STUDIULUI DE  
FEZABILITATE PENTRU  
AUTOSTRADA TÂRGU MUREȘ-TÂRGU  
NEAMȚ

**UAT AGAPIA**

FAZA DE PROIECTARE

Studiu de Fezabilitate

Coordonator de proiect Ing. CHIOTAN Vlad	Proiectat Ing. PETRISOR Larisa
	Verificat Ing. EPURE Liguzia

Proiect nr:  
523676/25.05.2023

Scara: 1:500

Data: Iunie 2022

PLAN DE SITUATIE OCUPARI  
TERENURI

Cod AN: T2-S3-MM-T2-S3-EX-PS-023.6 Rev. 0

CERTIFICAT DE AUTORIZARE  
Seria R12-B/J  
Nr. 1494/06.11.2023  
Clasa I

CERTIFICAT DE AUTORIZARE  
Seria R08-B-F, Nr. 1646  
Clasa I

LAURENTIA ELENA  
Scurte

Digitally signed by Laurentia Elena  
Date: 2023.01.24 09:33:00

Laurentia-Elena Epure

Digitally signed by Laurentia-Elena Epure  
Date: 2022.10.11 15:18:11 +03:00


COMPLETAREA STUDIULUI DE FEZABILITATE  
PENTRU AUTOSTRADA TÂRGU MUREȘ-TÂRGU  
NEAMȚ

PLAN DE SITUATIE OCUPARI TERENURI

UAT AGAPIA  
Suprafata Studiata  
S=14 mp

"Prezentul document receptionat este  
valabil insoțit de procesul verbal de  
recepție nr. 1482/2022-26760/12.10.2022"

Manole Semnat digital de  
Dascalu Manole Dascalu  
Data: 2022.10.13  
10:30:07 +03'00'



Legenda	
	Contur studiat
	Limita UAT
	Mal
	Construcții
	Limita de proprietate/Gard
	Regula
	Stalp timba inalta tipașina
	Stalp ELECTRICA beton parlat gros
	Stalp ELECTRICA beton rotund gros
	Stalp lemn
	Cutie gaz/contor gaz
	Borna cablu fieră opșca
	Canini canalizare
	Canini rețea apă
	Fântână
	Hișant
	Borna
	Borna kilometrica
	Borna hectometrica
	Trosc
	Pom
	Tufa
	Indicator rutier/Localitate
	Aerșire gaz
	Canin gaz
	Borna gaz
	Stalp beton electric CF
	Borna hectometrica CF
	Borna kilometrica CF
	Lampadar psc

Limita UAT  
Domeniul Privat  
Domeniul Public  
Contur studiat

CERTIFICAT DE AUTORIZARE  
Seria RO-B-F/16, 1646  
EPURE LAURENTIA-ELENA  
ING. ARHITECT  
CATEGORIA I

CERTIFICAT DE AUTORIZARE SI ADMINISTRARE PUBLICE  
Seria RO-B-F/16, 1646  
N. 1492/06.11.2018  
Clasa I  
SC PROTELCOSA CAMPINA  
ING. ARHITECT  
CATEGORIA I  
ANCPI

PROIECT CU FINANȚARE DIN UNIREA EUROPEANĂ PEZI  
PROIECTUL OPERĂRII INFRASTRUCTURII MRE

UNIREA EUROPEANĂ  
GUVERNUL ROMÂNIEI  
PSD

AMPLASAMENT

BENEFICIAR  
MINISTERUL TRANSPORTURILOR SI  
INFRASTRUCTURII  
COMPANIA NAȚIONALĂ DE ADMINISTRARE  
A INFRASTRUCTURII RUTIERE

PROIECTANT GENERAL

SUBPROIECTANT

INVESTITIA  
COMPLETAREA STUDIULUI DE  
FEZABILITATE PENTRU  
AUTOSTRADA TÂRGU MUREȘ-TÂRGU  
NEAMȚ

UAT AGAPIA

FAZA DE PROIECTARE  
Studiu de Fezabilitate

Coordonator de proiect ing. CRISTIAN VILAS	Proiectat ing. PETRISOR LILIANA
	Verificat ing. EPURE LAURENTIA

Proiect nr:  
12/16786/2023.019

Scara: 1:500

Data: Iunie 2022

PLAN DE SITUATIE OCUPARI  
TERENURI

Doc: MN-T2-S3MN-T2-S3-EX-PS-923.1 Rev. 0

**Laurentia-Elena Epure**

Digitally signed by Laurentia-Elena Epure  
Date: 2022.10.11 15:26:50 +03:00

**COMPLETAREA STUDIULUI DE FEZABILITATE  
PENTRU AUTOSTRADA TÂRGU MUREȘ-TÂRGU  
NEAMȚ**


**PLAN DE SITUATIE OCUPARI TERENURI**

**UAT AGAPIA**  
**Suprafata Studiata**  
**S=7mp**

"Prezentul document receptionat este  
valabil insoțit de procesul verbal de  
recepție nr. 1480/2022-26762/12.10.2022"

**Manole  
Dascalu**

Semnat digital de  
Manole Dascalu  
Data: 2022.10.13  
10:05:09 +03'00'



Legenda	
	Contur studiul
	Linia UAT
	Mal
	Construcții
	Clădire propinare/Gard
	Regula
	Stalp linie înalta tensiune
	Stalp ELECTRICA beton/patrat gros
	Stalp ELECTRICA beton rotund gros
	Stalp lemn
	Cube gaz/contor gaz
	Borne cablu fibra optica
	Camion canalizare
	Camion razele apă
	Fermită
	Hidran
	Borna
	Borna kilomtrica
	Borna hectometrica
	Trista
	Post
	Tufa
	Indicator rutier/localitate
	Aeriere gaz
	Camion gaz
	Borna gaz
	Stalp beton electric CF
	Borna hectometrica CF
	Borna kilomtrica CF
	Lampadar pitic

PROIECT CO-FINANȚAT DE UNIUNEA EUROPEANĂ PRIN PROGRAMUL OPERATIONAL INFRASTRUCTURA MARE

**AMPLASAMENT**

**BENEFICIAR**  
MINISTERUL TRANSPORTURILOR SI INFRASTRUCTURII  
COMPANIA NATIONALA DE ADMINISTRARE A INFRASTRUCTURII RUTIERE

**PROIECTANT GENERAL**  
**acciona**

**SUBPROIECTANT**  
**PROTECO**

**INVESTITIA**  
COMPLETAREA STUDIULUI DE FEZABILITATE PENTRU AUTOSTRADA TÂRGU MUREȘ-TÂRGU NEAMȚ

**UAT AGAPIA**

**FAZA DE PROIECTARE**  
Studiu de Fezabilitate

Coordonator de proiect ing. CHIOTAN Vlad	Proiectat ing. PETRISOR Larisa
	Verificat ing. EPURE Laurentia

Proiect nr.: 92/26762/12.10.2022

Scara: 1:500

Data: Iunie 2022

**PLAN DE SITUATIE OCUPARI TERENURI**

Doc.M4-T2-S31MN-T2-53-Ex-PS-0234 Rev. 0

Linia UAT

Domeniu Privat

Domeniu Public

CERTIFICAT DE AUTORIZARE  
Seria RO-B-E/1480/12.10.2022  
EPURE LAURENTIA-ELENA  
CATEGORIA 1

CERTIFICAT DE AUTORIZARE  
Seria RO-B-E/1480/12.10.2022  
Manole Dascalu  
CATEGORIA 1









Scara: 1:1000  
 Data: Iunie 2022

- Limite UAT
- Domeniul Privat
- Domeniul Public
- Contur studiul

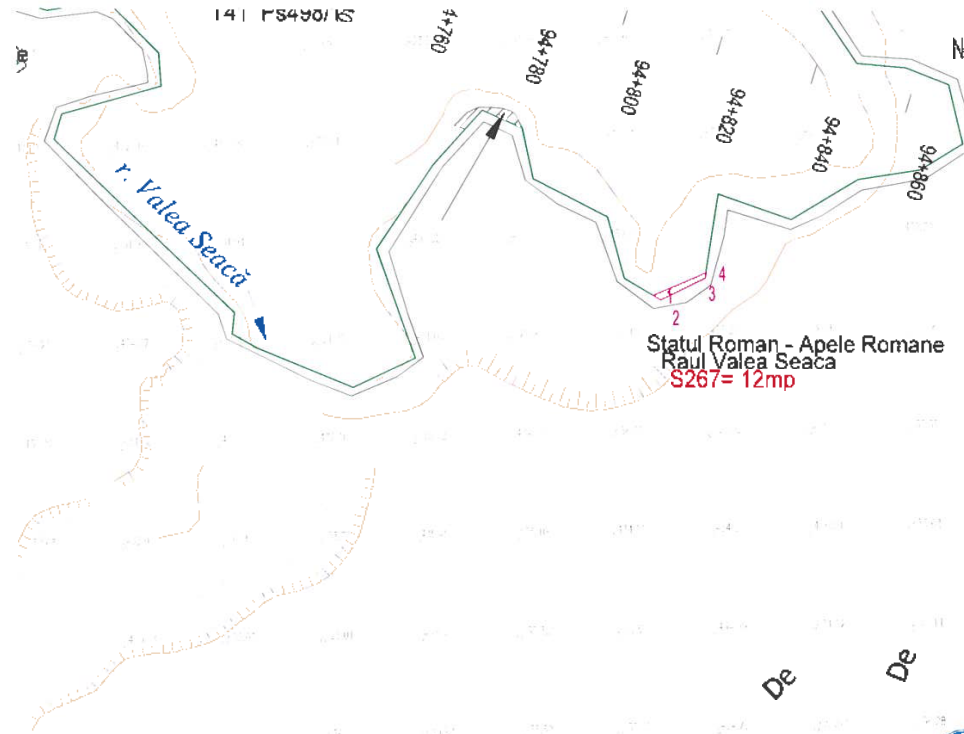
Legenda	
	Contur studiul
	Limite UAT
	Alai
	Constructie
	Limite de proprietate/Gard
	Rigola
	Stalp line inelie senzuare
	Stalp ELECTRICA beton patrat gros
	Stalp ELECTRICA beton rotund gros
	Stalp lemn
	Cule gas/camion gaz
	Boma cablu fibra optica
	Camin canalizare
	Camin retele apa
	Fontane
	Hidranti
	Boma
	Boma kilometrica
	Boma hectometrica
	Trota
	Pom
	Tyfa
	Indicator ruri/ri locale
	Aeriare gaz
	Camin gaz
	Boma gaz
	Stalp beton electric CF
	Boma hectometrica CF
	Boma kilometrica CF
	Lampadar psc

## COMPLETAREA STUDIULUI DE FEZABILITATE PENTRU AUTOSTRADA TÂRGU MUREȘ-TÂRGU NEAMȚ

### PLAN DE SITUATIE OCUPARI TERENURI

UAT Targu Neamt

Suprafata Studiata S=12mp



**CERTIFIC AMPLASAMENTUL**

**AMPLASAMENT**

**BENEFICIAR**  
 MINISTERUL TRANSPORTURILOR SI INFRASTRUCTURII  
 COMPANIA NATIONALA DE ADMINISTRARE A INFRASTRUCTURII RUTIERE

**CNAIR**

**PROIECTANT GENERAL**

**SUBPROIECTANT SUBPRO**

**INVESTITIA**  
 COMPLETAREA STUDIULUI DE FEZABILITATE PENTRU AUTOSTRADA TÂRGU MUREȘ-TÂRGU NEAMȚ

**UAT TARGU NEAMȚ OCPI 6**

**FAZA DE PROIECTARE**  
 Studiu de Fezabilitate

Coordonator de proiect ing. CHIOTAN Vlad	Proiectat ing. PETRISOR Liana
	Verificat ing. EPURE Liana

Proiectat în: 30.06.2022

Scara: 1:1000

Data: Iunie 2022

**PLAN DE SITUATIE OCUPARI TERENURI**

Cod MN-T2-S3/MN-T2-S3-EX-PS-021 Rev. 0





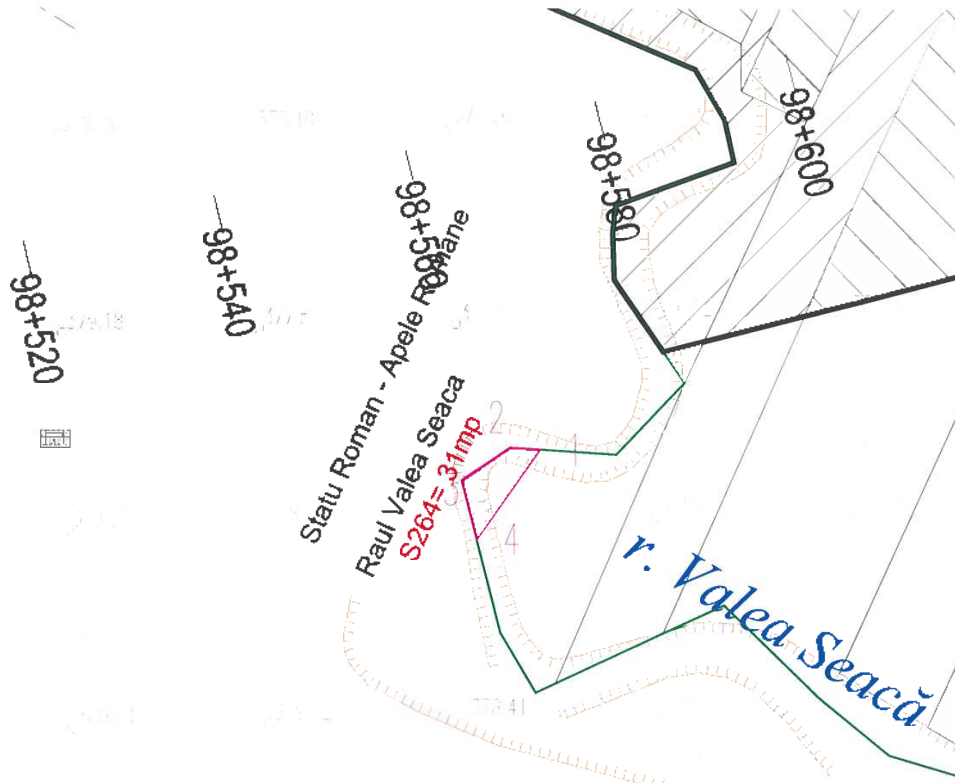
Scara: 1:1000  
 Proiectat de: [Nume]  
 Desena de: [Nume]



Legenda	
	Contur studiat
	Limite UAT
	Ma
	Construcții
	Limite de proprietate/Garis
	Rigola
	Stalp linie instalație benzinare
	Stalp ELECTRICA beton pabai gros
	Stalp ELECTRICA beton rotund gros
	Stalp fierin
	Cube gaz/canțon gaz
	Boma cablu fibra optica
	Canun canalizare
	Canun rețea apa
	Fantana
	Hiđrant
	Boma
	Boma kilometrica
	Boma hometrica
	Trofa
	Pom
	Tufa
	Indicador rutier/Localitate
	Avenire gaz
	Canun gaz
	Boma gaz
	Stalp beton electric CF
	Boma hometrica CF
	Boma kilometrica CF
	Lampadar pitic

COMPLETAREA STUDIULUI DE FEZABILITATE PENTRU  
 AUTOSTRADA TÂRGU MUREȘ-TÂRGU NEAMȚ

PLAN DE SITUATIE OCUPARI TERENURI  
 UAT Targu Neamt  
 Suprafata Studiata S=31mp



CERTIFIC AMPLASAMENTUL

PROIECTANT GENERAL

INUNEA EUROPEANA

ROMANIA

CONTRINERUL ROMANIEI

AMPLASAMENT

BENEFICIAR

MINISTERUL TRANSPORTURILOR SI INFRASTRUCTURII

COMPANIA NATIONALA DE ADMINISTRARE A INFRASTRUCTURII RUTIERE

CNAIR

PROIECTANT GENERAL

acciona

SUBPROIECTANT

SUBPROIECTANT

PROTELCO

INVESTITIA

COMPLETAREA STUDIULUI DE FEZABILITATE PENTRU AUTOSTRADA TÂRGU MUREȘ-TÂRGU NEAMȚ

UAT TARGU NEAMT OCPI 6

FAZA DE PROIECTARE

Studiu de Fezabilitate

Coordonator de proiect

ing. CHIOTAN Vlad

Proiectant

ing. PETRISOR Liana

Verificat

ing. EPURE Liana

Proiect nr.

12/2022/2025.2016

Scara: 1:1000

Data: Iunie 2022

PLAN DE SITUATIE OCUPARI TERENURI

Cod MN-T2-S3/MN-T2-S3-EX-PS-021 Rev





Trasarea conturului studiului este realizată prin metoda de completare a terenului.

- Limite UAT
- Domeniul Privat
- Domeniul Public
- Contur studiul

Legenda	
	Contur studiul
	Limite UAT
	Mpi
	Constructe
	Limite de proprietate/Gard
	Rigola
	Stalp Line inelate tensiune
	Stalp ELECTRICA beton patrat gros
	Stalp ELECTRICA beton rotund gros
	Stalp termi
	Cutie gaz/contor gaz
	Borna cablu fibra optica
	Camin canalizare
	Camin retele apa
	Fontana
	Hidram
	Borna
	Borna kilometrica
	Borna hecometrica
	Trota
	Pom
	Tufa
	Indicator cului/Localitate
	Avenisre gaz
	Camin gaz
	Borna gaz
	Stalp beton electric CF
	Borna hecometrica CF
	Borna kilometrica CF
	Lampadar plic

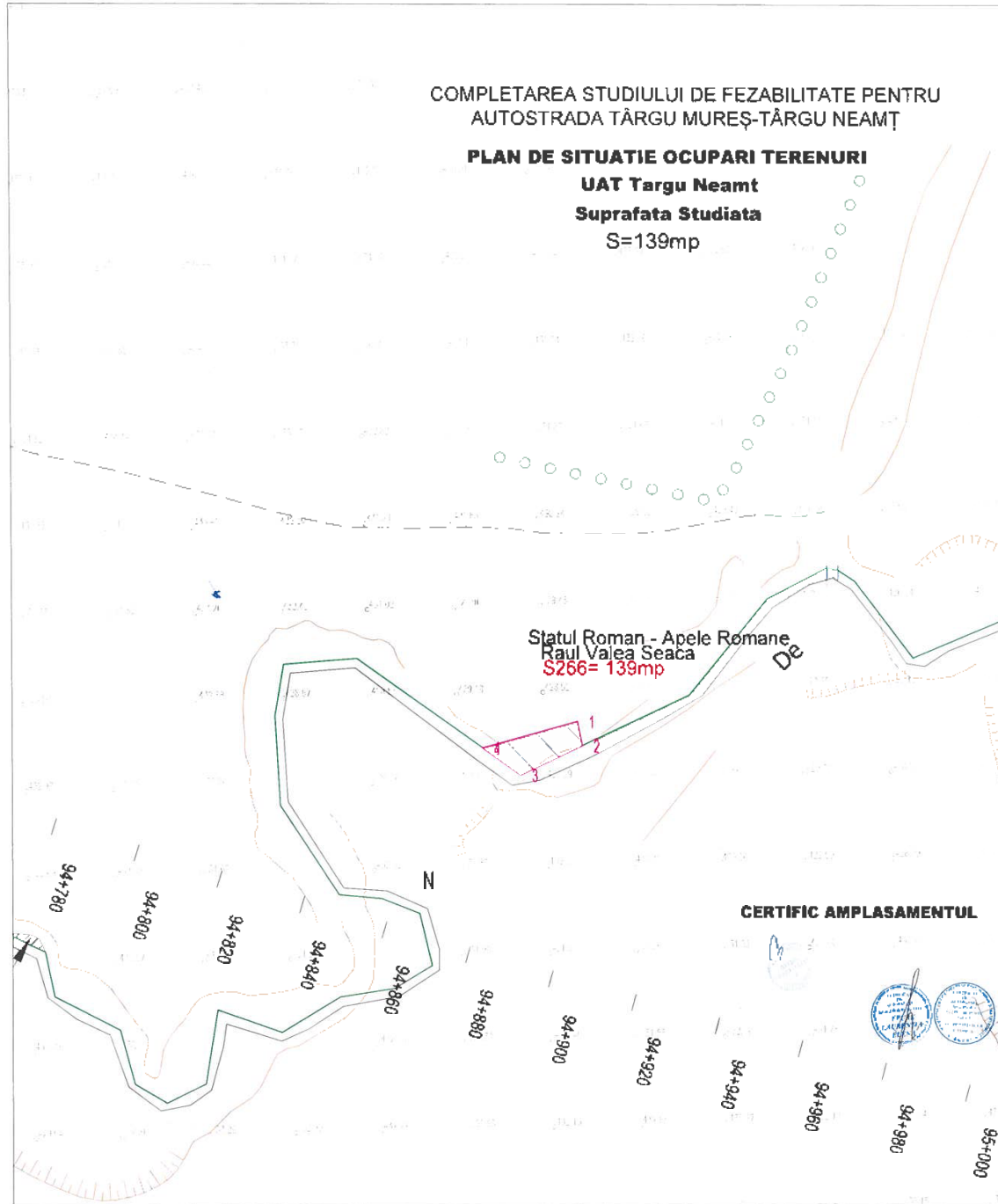
COMPLETAREA STUDIULUI DE FEZABILITATE PENTRU  
AUTOSTRADA TÂRGU MUREȘ-TÂRGU NEAMȚ

PLAN DE SITUATIE OCUPARI TERENURI

UAT Targu Neamt

Suprafata Studiata

S=139mp



CERTIFIC AMPLASAMENTUL



<b>AMPLASAMENT</b> 	
<b>BENEFICIAR</b> MINISTERUL TRANSPORTURILOR SI INFRASTRUCTURII COMPANIA NATIONALA DE ADMINISTRARE A INFRASTRUCTURII RUTIERE 	
<b>PROIECTANT GENERAL</b> 	
<b>SUBPROIECTANT SUBPROIECT</b> 	
<b>INVESTITIA</b> COMPLETAREA STUDIULUI DE FEZABILITATE PENTRU AUTOSTRADA TÂRGU MUREȘ-TÂRGU NEAMȚ	
<b>UAT TARGU NEAMT OCPI 5</b>	
<b>FAZA DE PROIECTARE</b> Studiu de Fezabilitate	
Coordonator de proiect Ing. CHOTAN Vlad	Proiectat Ing. PETRISOR Loreda
Verificat Ing. EPURE Loreda	
Proiect nr: 92/267AM /2023-2015	
Scara: 1:1000	
Data: Iunie 2022	
PLAN DE SITUATIE OCUPARI TERENURI	
Cod MN-T2-S3MN-T2-S3-EX-PS-021	Rev. D



Manole Semnat digital de  
 Dascalu Manole Dascalu  
 Date: 2022.10.13  
 09:44:48 +0300

# COMPLETAREA STUDIULUI DE FEZABILITATE PENTRU AUTOSTRADA TÂRGU MUREȘ-TÂRGU NEAMȚ

## PLAN DE SITUATIE OCUPARI TERENURI

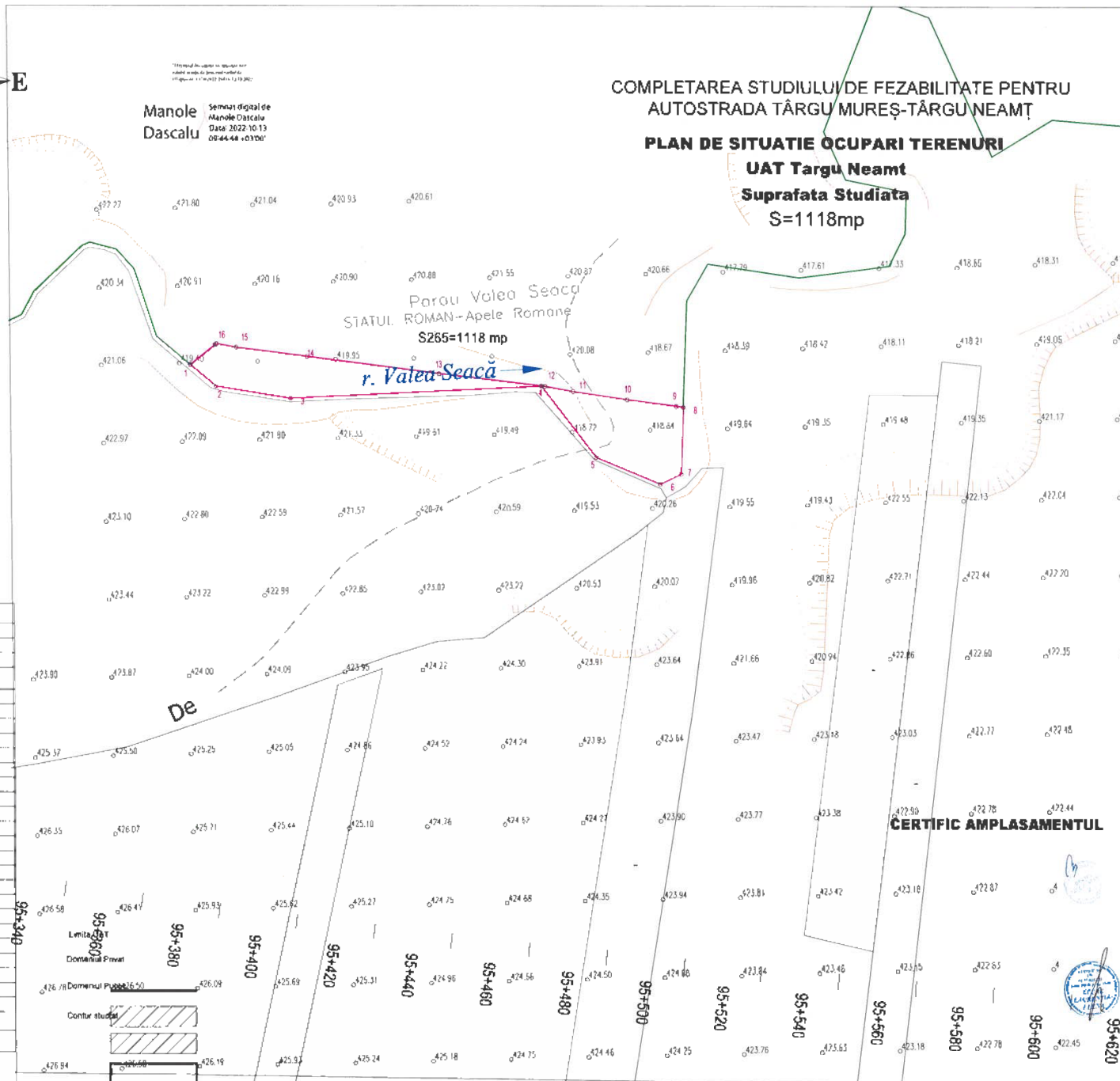
**UAT Targu Neamt**  
**Suprafata Studiata**  
**S=1118mp**

Parau Valea Seaca  
 STATUL ROMAN - Apele Romane  
 S265=1118 mp

r. Valea Seaca

**CERTIFIC AMPLASAMENTUL**

Legenda	
	Contur studiat
	Limita UAT
	Mai
	Constructii
	Limita de proprietate/Gard
	Ripoli
	Stalpi linii inalte tensiune
	Stalpi ELECTRICA beton patral gros
	Stalpi ELECTRICA beton rotund gros
	Stalpi lemn
	Cule gas/oriont gaz
	Borna cablu fibra optica
	Carami canalizatie
	Carami retelei apa
	Fontana
	Hidrant
	Borna
	Borna hedometrica
	Borna hedometrica
	Troita
	Pomt
	Tula
	Indicator ruber/Localitate
	Aerisire gaz
	Carami gaz
	Borna gaz
	Stalpi beton electric CF
	Borna hedometrica CF
	Borna hedometrica CF
	Lampadar plic



PROIECT DE TRAIER DE IMPLASAMENT EUROPEAN PENTRU PROIECTAREA INFRASTRUCTURII UAT

UNIONEA EUROPEANA  
 GUVERNUL ROMANIEI

**AMPLASAMENT**

**BENEFICIAR**  
 MINISTERUL TRANSPORTURILOR SI INFRASTRUCTURII  
 COMPANIA NAȚIONALĂ DE ADMINISTRARE A INFRASTRUCTURII RUTIERE

**PROIECTANT GENERAL**

**SUBPROIECTANT SUBPRQ**

**INVESTITIA**  
 COMPLETAREA STUDIULUI DE FEZABILITATE PENTRU AUTOSTRADA TÂRGU MUREȘ-TÂRGU NEAMȚ

**UAT TARGU NEAMT OCPI 4**

**FAZA DE PROIECTARE**  
 Studiu de Fezabilitate

Coordonator de proiect ing. CHIOTAN Vlad	Proiectat ing. PETRISOR Liana
	Venificat ing. EPURE Liana

Proiect nr.  
92/3678/28.06.2019

Scara: 1:1000

Data: Iunie 2022

**PLAN DE SITUATIE OCUPARI TERENURI**

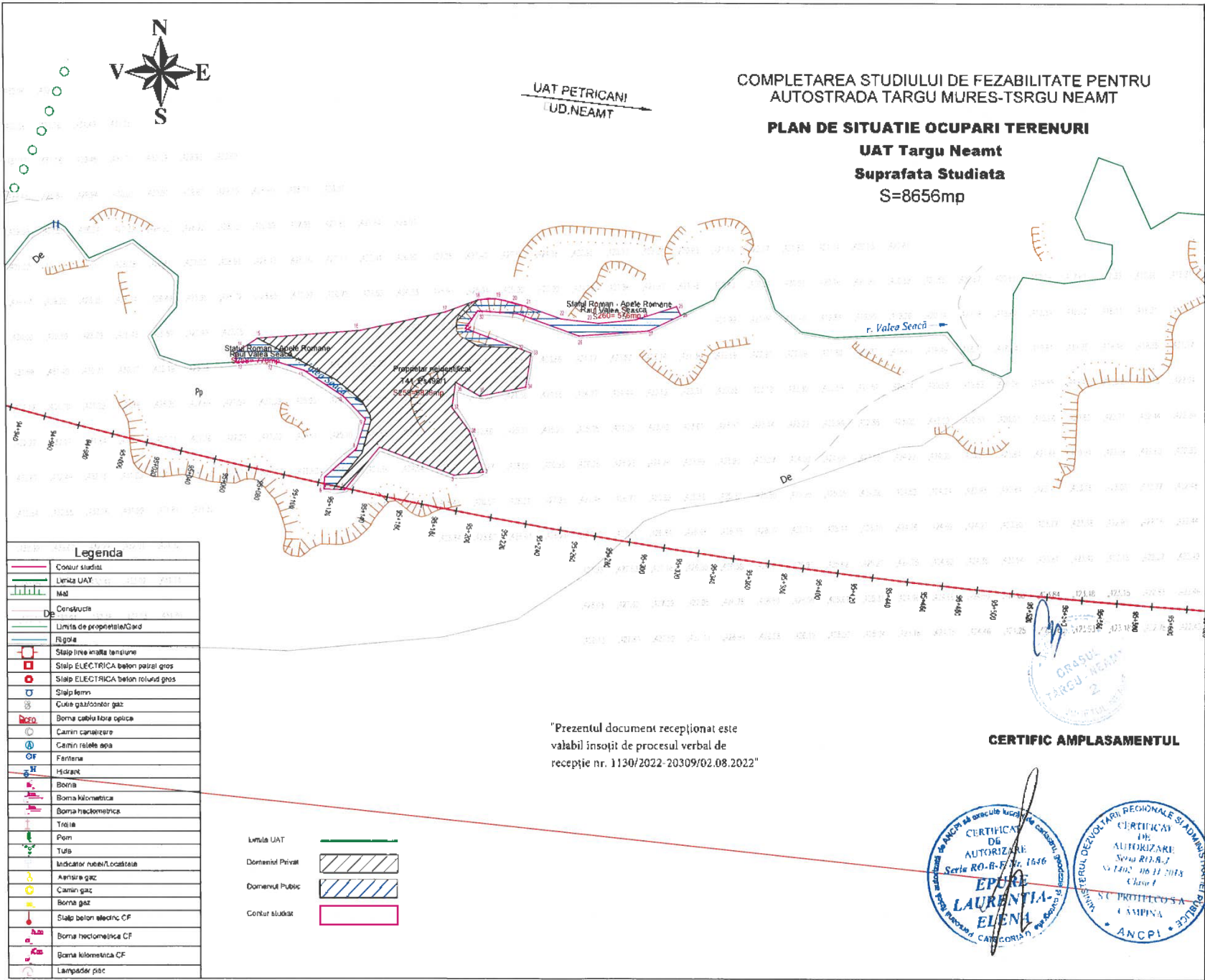
Cod MN-T2-S3MN-T2-S3-EX-PS-021 Rev. 0











Legenda	
[Red line]	Contur studiul
[Green line]	Limita UAT
[Green dashed line]	Limita UAT
[Green dashed line]	Mal
[Green dashed line]	Construcție
[Green dashed line]	Limita de proprietate/Gard
[Green dashed line]	Rigole
[Green dashed line]	Stalp line energie tensiune
[Red square]	Stalp ELECTRICA beton patral gros
[Red circle]	Stalp ELECTRICA beton rotund gros
[Blue square]	Stalp ferros
[Blue circle]	Culea gaz/colector gaz
[Blue circle]	Borna cablu fibra optica
[Blue circle]	Camin canalizare
[Blue circle]	Camin rețea apa
[Blue circle]	Fântăna
[Blue circle]	Hidroant
[Blue circle]	Borna
[Blue circle]	Borna kilometrica
[Blue circle]	Borna hectometrica
[Blue circle]	Treia
[Blue circle]	Pom
[Blue circle]	Tufa
[Blue circle]	Indicator rubie/Localitate
[Blue circle]	Avenă gaz
[Blue circle]	Camin gaz
[Blue circle]	Borna gaz
[Blue circle]	Stalp beton electric CF
[Blue circle]	Borna hectometrica CF
[Blue circle]	Borna kilometrica CF
[Blue circle]	Lampădele piet

Limita UAT	[Green line]
Domeniul Privat	[Hatched area]
Domeniul Public	[Blue hatched area]
Contur studiul	[Red line]

"Prezentul document recepționat este valabil însoțit de procesul verbal de recepție nr. 1130/2022-20309/02.08.2022"

CERTIFIC AMPLASAMENTUL

GRASUL TARGU NEAMT

CERTIFICAT DE AUTORIZARE

Seria RO-B-E/ Nr. 1646

EPUR LAURENTIA-ELENA

CERTIFICAT DE AUTORIZARE SI ADMISIA LA PROIECTARE

Seria 1402/ 10.11.2018

Clasa I

S.C. PROTECTOR SA CAMPINA

COMPLETAREA STUDIULUI DE FEZABILITATE PENTRU AUTOSTRADA TARGU MURES-TSRGU NEAMT

PLAN DE SITUATIE OCUPARI TERENURI

UAT Targu Neamt

Suprafata Studiata

S=8656mp

PROIECT CO-FINANȚAT DE UNIUNEA EUROPEANĂ PRIN PROGRAMUL OPERATIONAL INFRASTRUCTURA MARE

UNIUNEA EUROPEANĂ

GUVERNUL ROMÂNIEI

POSD

AMPLASAMENT

BENEFICIAR

MINISTERUL TRANSPORTURILOR SI INFRASTRUCTURII

COMPANIA NAȚIONALĂ DE ADMINISTRARE A INFRASTRUCTURII RUTIERE

CNAIR

PROIECTANT GENERAL

acciona

SUBPROIECTANT

PROTECTOR SA

INVESTITIA

COMPLETAREA STUDIULUI DE FEZABILITATE PENTRU AUTOSTRADA TARGU MURES-TARGU NEAMT

UAT TARGU NEAMT OCPI 2

FAZA DE PROIECTARE

Studiul de Fezabilitate

Coordonator de proiect	ing. CHEOTAN Vlad	Proiectat	ing. PETRUSOR LARISSA
		Verificat	ing. EPURE LARISSA

Proiect nr:

92/16789/10.05.2019

Scara: 1:2000

Data luna 2022

PLAN DE SITUATIE OCUPARI TERENURI


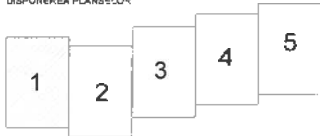
Cod MN-T2-S3MN-T2-S3-EXP-021 Rev. 0



La proiectarea Echipa E  
Digitally signed by La proiectarea Echipa E  
Date: 2022.08.01 11:37:00 +03:00



DISPUNEREA PLANȘELOR



Legend table with various symbols and colors corresponding to different types of land parcels and boundaries.

Legend table with various symbols and colors corresponding to different types of land parcels and boundaries.

Trasatura digitala realizata prin  
scaneaza planșelor proiectate  
inregistrat la 2022.08.01 11:37:00 +03:00

**Manole Dascalu** Semnat digital de Manole Dascalu  
Data: 2022.08.01 11:37:00 +03:00'

COMPLETAREA STUDIILUI DE FEZABILITATE PENTRU  
AUTOSTRADA TÂRGU MUREȘ-TÂRGU NEAMȚ

PLAN DE SITUAȚIE OCUPĂRII TERENURILOR

UAT Petricani  
Suprafața Studiată  
S=871 749 mp



Vertical sidebar containing logos of the Ministry of Transport, the project owner (Cămin), and the contractor (Cămin). It also includes a small map of the project area and a table with project details.



















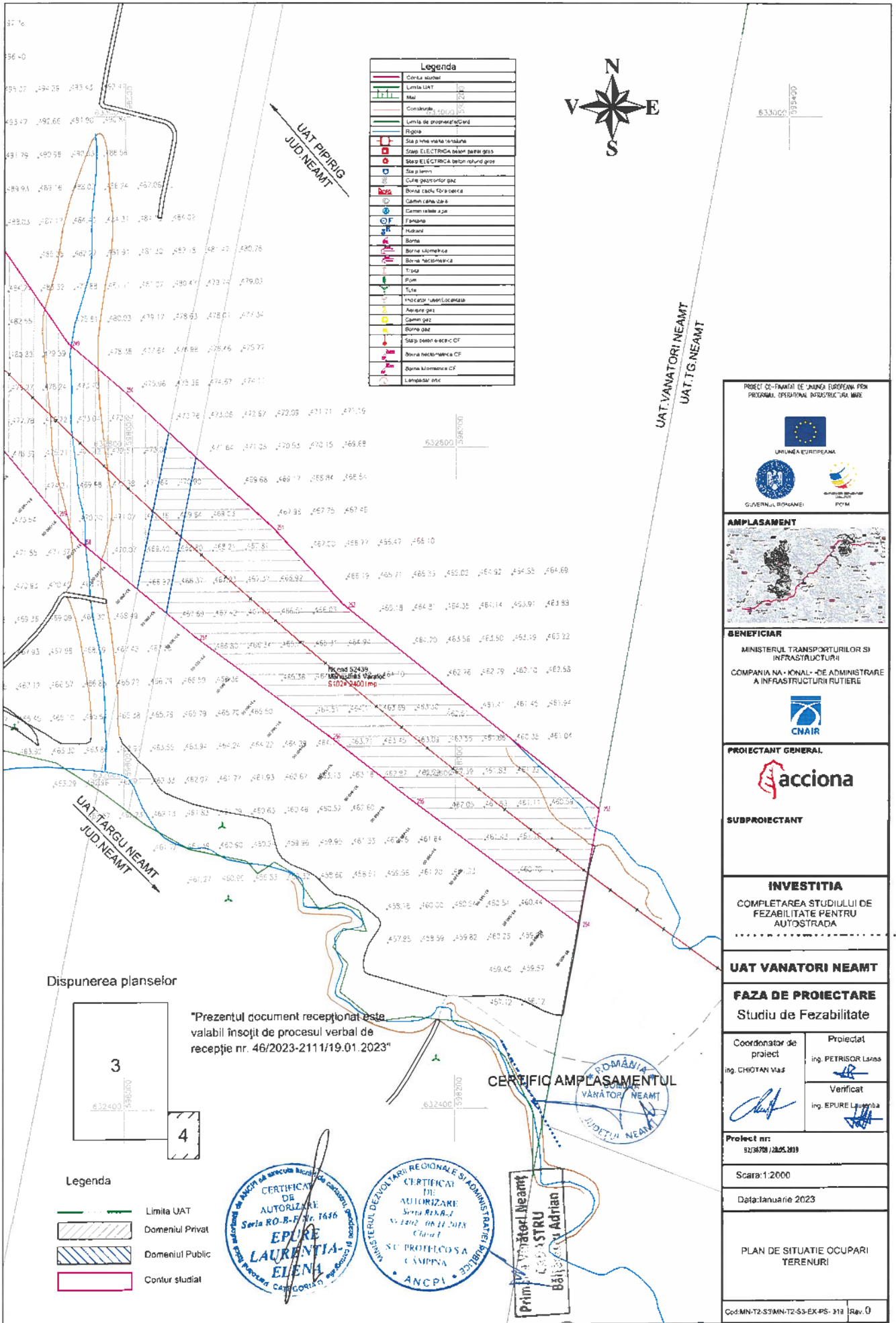












PROIECT FINANȚAT DE UNIUNEA EUROPEANĂ PRIN PROGRAMUL OPERATIONAL INFRASTRUCTURĂ MARE

UNIUNEA EUROPEANĂ

GUVERNUL ROMÂNIEI

POIM

**AMPLASAMENT**

**BENEFICIAR**

MINISTERUL TRANSPORTURILOR SI INFRASTRUCTURII

COMPANIA NAȚIONALĂ DE ADMINISTRARE A INFRASTRUCTURII RUTIERE

CNAR

**PROIECTANT GENERAL**

**acciona**

**SUBPROIECTANT**

**INVESTIȚIA**

COMPLETAREA STUDIULUI DE FEZABILITATE PENTRU AUTOSTRADA

**UAT VANATORI NEAMȚ**

**FAZA DE PROIECTARE**

Studiu de Fezabilitate

Coordonator de proiect ing. CHIOTAN Vlad	Proiectat ing. PETRISOR Larus
	Verificat ing. EPURE Lucretia

Proiect nr.: 32/2023/2023.013

Scara: 1:2000

Data: Ianuarie 2023

PLAN DE SITUATIE OCUPARI TERENURI

Cod: MN-T2-S7-MN-T2-S3-EX-PS-313 | Rev. 0

LISTA cuprinzând imobilele proprietate privată care constituie coridorul de expropriere al lucrării de utilitate publică „Autostrada Târgu Mureș-Târgu-Neamț Secțiunea III: Leghin – Târgu Neamț, km 181+195 (89+000) – km 211+107 (118+912)", aflate pe teritoriul localităților Vânătorii Neamț, Târgu Neamț, Agapia, Petricani, Urecheni, Țimișești, Păstrăveni din județul Neamț și a localității Moțca din județul Iași proprietarii sau deținătorii acestora, precum și sumele individuale aferente despăgubirilor

Nr. Crt.	Județ	Unitatea administrativ - teritorială	Numele și prenumele proprietarului / deținătorului imobil	Tarla	Parcelă	Categoria de folosință	Poziția față de localitate	Nr. Cadastral	Nr. Topo	Nr. carte funciară	Suprafața totală (mp)	Suprafața de expropriat - construcții (mp)	Suprafața de expropriat - construcții (ml)	Suprafața de expropriat (mp)	Valoarea de despăgubire a imobilului conform Legii nr. 255/2010 (Lei)
0	1	2	3	4	5	6	7	8	9	10	11	12	13	14	15
1	Neamț	Vânătorii Neamț	Proprietar neidentificat *)	58	733	Faneata	Extravilan				38903			38.903	98.813,62
2	Neamț	Vânătorii Neamț	Borcila Gheorghe	62	786/44	Faneata	Extravilan	52656		52656	3600			2.540	6.451,60
3	Neamț	Vânătorii Neamț	Proprietar neidentificat *)	58	733	Faneata	Extravilan				12250			12.250	31.115,00
4	Neamț	Vânătorii Neamț	Proprietar neidentificat *)	62	786	Faneata	Extravilan				3984			3.984	10.119,36
5	Neamț	Vânătorii Neamț	Toma Irina			Faneata	Extravilan	50012		50012	5901			4.163	10.574,02
6	Neamț	Vânătorii Neamț	Gusavan Lacramioara	62	786B/56	Faneata	Extravilan			52508	1905			1.537	3.903,98
7	Neamț	Vânătorii Neamț	Gusavan Lacramioara	62	786B/56	Faneata	Extravilan	52509		52509	1695			919	2.334,26
8	Neamț	Vânătorii Neamț	Proprietar neidentificat *)	62	786	Faneata	Extravilan				150000			135.050	343.027,00
9	Neamț	Vânătorii Neamț	Sc Ecoprod Srl			Faneata	Extravilan	51539		51539	3600			1.787	4.538,98
10	Neamț	Vânătorii Neamț	Sc Ecoprod Srl			Faneata	Extravilan	51540		51540	1800			887	2.252,98

Nr. Crt.	Județ	Unitatea administrativ - teritorială	Numele și prenumele proprietarului / deținătorului imobil	Tarla	Parcelă	Categoria de folosință	Poziția față de localitate	Nr. Cadastral	Nr. Topo	Nr. carte funciară	Suprafața totală (mp)	Suprafața de expropriat - construcții (mp)	Suprafața de expropriat - construcții (ml)	Suprafața de expropriat (mp)	Valoarea de despăgubire a imobilului conform Legii nr. 255/2010 (Lei)
11	Neamț	Vânătorii Neamț	Proprietar neidentificat *)	62	86	Faneata	Extravilan				1800			883	2.242,82
12	Neamț	Vânătorii Neamț	Sc Ecoprod Srl	62	786B/18	Faneata	Extravilan	50482		50482	3600			1.782	4.526,28
13	Neamț	Vânătorii Neamț	Surcel Luminita Rodica, Surcel Liviu Mihail			Arabil	Extravilan	51556		51556	5400			2.252	7.116,32
14	Neamț	Vânătorii Neamț	Proprietar neidentificat *)	62	786	Faneata	Extravilan				5737			5.737	14.571,98
15	Neamț	Vânătorii Neamț	Mercas Maria, Asofiei Veronica	62	786B/2	Pasune	Extravilan	52787		52787	3600			1.393	3.538,22
16	Neamț	Vânătorii Neamț	Proprietar neidentificat *)	62	785	Faneata	Extravilan				17578			17.578	44.648,12
17	Neamț	Vânătorii Neamț	Urzica I. Vasile	62	785/86	Faneata	Extravilan	52020		52020	2700			130	330,20
18	Neamț	Vânătorii Neamț	Proprietar neidentificat *)	63	785	Faneata	Extravilan				4190			4.190	10.642,60
19	Neamț	Vânătorii Neamț	Urzica Ionut, Urzica Marius-Vasile	62	785/86	Faneata	Extravilan	52021		52021	2700			24	60,96
20	Neamț	Vânătorii Neamț	Proprietar neidentificat *)	50	595	Neproductiv	Extravilan				34			34	53,72
21	Neamț	Vânătorii Neamț	Proprietar neidentificat *)	64	795	Faneata	Extravilan				3524			3.524	8.950,96



Nr. Crt.	Județ	Unitatea administrativ - teritorială	Numele și prenumele proprietarului / deținătorului imobil	Tarla	Parcelă	Categoria de folosință	Poziția față de localitate	Nr. Cadastral	Nr. Topo	Nr. carte funciară	Suprafața totală (mp)	Suprafața de expropriat - construcții (mp)	Suprafața de expropriat - construcții (ml)	Suprafața de expropriat (mp)	Valoarea de despăgubire a imobilului conform Legii nr. 255/2010 (Lei)
22	Neamț	Vânătorii Neamț	Proprietar neidentificat *)	64	795	Faneata	Extravilan				4190			4.190	10.642,60
23	Neamț	Vânătorii Neamț	Urzica Ionuț, Urzica Marius-Vasile	62	785/86	Faneata	Extravilan	52021		52021	2700			25	63,50
24	Neamț	Vânătorii Neamț	Proprietar neidentificat *)	66	811	Faneata	Extravilan				41724			42.724	108.518,96
25	Neamț	Vânătorii Neamț	Orașul Târgu Neamț - domeniul privat	67	818	Pasune	Extravilan	50699		50699	919407			21.955	55.765,70
26	Neamț	Vânătorii Neamț	Proprietar neidentificat *)	67	818	Pasune	Extravilan				6892			6.892	17.505,68
27	Neamț	Vânătorii Neamț	Proprietar neidentificat *)	67	816	Pasune	Extravilan				3695			3.695	9.385,30
28	Neamț	Vânătorii Neamț	Mănăstirea Agapia - domeniul privat		180/1	Pasune	Extravilan	52462		52462	1103631			65.893	167.368,22
29	Neamț	Vânătorii Neamț	Mănăstirea Văratec - domeniul privat	5	180/1,193/1	Pasune	Extravilan	52439		52439	183213			24.001	60.962,54
30	Neamț	Vânătorii Neamț	Proprietar neidentificat *)	62	786	Faneata	Extravilan				150000			126	320,04
31	Neamț	Vânătorii Neamț	Proprietar neidentificat *)	58	733	Faneata	Extravilan				15894			15.894	40.370,76
32	Neamț	Vânătorii Neamț	Proprietar neidentificat *)	59	752	Faneata	Extravilan				1868			1.868	4.744,72

Nr. Crt.	Județ	Unitatea administrativ - teritorială	Numele și prenumele proprietarului / deținătorului imobil	Tarla	Parcelă	Categoria de folosință	Poziția față de localitate	Nr. Cadastral	Nr. Topo	Nr. carte funciară	Suprafața totală (mp)	Suprafața de expropriat - construcții (mp)	Suprafața de expropriat - construcții (ml)	Suprafața de expropriat (mp)	Valoarea de despăgubire a imobilului conform Legii nr. 255/2010 (Lei)
33	Neamț	Vânătorii Neamț	Proprietar neidentificat *)	59	754	Faneata	Extravilan				3464			3.464	8.798,56
34	Neamț	Vânătorii Neamț	Proprietar neidentificat *)	59	753	Faneata	Extravilan				5690			5.690	14.452,60
35	Neamț	Vânătorii Neamț	Proprietar neidentificat *)	59	754	Pasune	Extravilan				8142			25.725	65.341,50
36	Neamț	Vânătorii Neamț	Proprietar neidentificat *)	50	595	Neproductiv	Extravilan				519			519	820,02
37	Neamț	Vânătorii Neamț	Proprietar neidentificat *)	50	595	Neproductiv	Extravilan				3260			3.260	5.150,80
38	Neamț	Vânătorii Neamț	Proprietar neidentificat *)	50	595	Neproductiv	Extravilan				1000			8	12,64
39	Neamț	Vânătorii Neamț	Comuna Vânătorii Neamț - domeniul privat			Pasune	Extravilan	50057		50057	8379			2.682	6.812,28
40	Neamț	Vânătorii Neamț	Sc Steflucil Srl			Curti constructii	Extravilan	50262		50262	31305			2.649	10.860,90
41	Neamț	Vânătorii Neamț	Sc King's Pub Srl( fosta Sc Cassy Serv Srl)			Arabil	Extravilan	50753		50753	3672			1.399	4.420,84
42	Neamț	Vânătorii Neamț	Mosu Constantin	44	478/13	Pasune	Intravilan	52683		52683	3050			1.157	38.285,13
43	Neamț	Vânătorii Neamț	Proprietar neidentificat *)	44	476	Pasune	Extravilan				4262			4.262	10.825,48

Nr. Crt.	Județ	Unitatea administrativ - teritorială	Numele și prenumele proprietarului / deținătorului imobil	Tarla	Parcelă	Categoria de folosință	Poziția față de localitate	Nr. Cadastral	Nr. Topo	Nr. carte funciară	Suprafața totală (mp)	Suprafața de expropriat - construcții (mp)	Suprafața de expropriat - construcții (ml)	Suprafața de expropriat (mp)	Valoarea de despăgubire a imobilului conform Legii nr. 255/2010 (Lei)
44	Neamț	Vânătorii Neamț	Proprietar neidentificat *)	44	473	Pasune	Extravilan				5674			5.674	14.411,96
45	Neamț	Vânătorii Neamț	Proprietar neidentificat *)	48	590	Pasune	Intravilan				1000			97	3.209,73
46	Neamț	Vânătorii Neamț	Proprietar neidentificat *)	48	590	Pasune	Intravilan				1000			391	12.938,19
47	Neamț	Vânătorii Neamț	Birbila Robert Constantin			Pasune	Intravilan	51996		51996	2700			25	827,25
48	Neamț	Vânătorii Neamț	Proprietar neidentificat *)	48	591	Arabil	Intravilan				2462			2.462	81.467,58
49	Neamț	Vânătorii Neamț	Ursache Constantin, Ursache Maria			Pasune	Intravilan	51434		51434	3506			197	6.518,73
50	Neamț	Târgu Neamț	Stolniceanu Liliana, Stolniceanu Ionel	33	439/40	Arabil	Extravilan	54971		54971	4000			217	672,70
51	Neamț	Târgu Neamț	Proprietar neidentificat *)	33	439	Arabil	Extravilan				1262			76	235,60
52	Neamț	Târgu Neamț	Rosu Stefan	36	466/41	Arabil	Extravilan	55320		55320	4000			310	961,00
53	Neamț	Târgu Neamț	Vasilii Adrian	33	439	Arabil	Extravilan	1180		1180	4800			708	2.194,80
54	Neamț	Târgu Neamț	Proprietar neidentificat *)	33	439	Arabil	Extravilan				9392			1.614	5.003,40



Nr. Crt.	Județ	Unitatea administrativ - teritorială	Numele și prenumele proprietarului / deținătorului imobil	Tarla	Parcelă	Categoria de folosință	Poziția față de localitate	Nr. Cadastral	Nr. Topo	Nr. carte funciară	Suprafața totală (mp)	Suprafața de expropriat - construcții (mp)	Suprafața de expropriat - construcții (ml)	Suprafața de expropriat (mp)	Valoarea de despăgubire a imobilului conform Legii nr. 255/2010 (Lei)
55	Neamț	Târgu Neamț	Proprietar neidentificat *)	33	439	Arabil	Extravilan				6863			966	2.994,60
56	Neamț	Târgu Neamț	Proprietar neidentificat *)	33	439	Arabil	Extravilan				6411			1.006	3.118,60
57	Neamț	Târgu Neamț	Popa Ioan, Popa Ecaterina	33	439/4	Arabil	Extravilan	53928		53928	1253			246	762,60
58	Neamț	Târgu Neamț	Irimia Isache	33	439	Arabil	Extravilan				10086			2.062	6.392,20
59	Neamț	Târgu Neamț	Stan Constantin	33	439/5	Arabil	Extravilan	52857		52857	5900			1.248	3.868,80
60	Neamț	Târgu Neamț	Stan Gheorghe	33	439	Arabil	Extravilan				8910			1.941	6.017,10
61	Neamț	Târgu Neamț	Proprietar neidentificat *)	33	439	Arabil	Extravilan				7420			1.621	5.025,10
62	Neamț	Târgu Neamț	Proprietar neidentificat *)	33	439	Arabil	Extravilan				2625			540	1.674,00
63	Neamț	Târgu Neamț	Stan Gheorghe, Stan Elena	33	439	Arabil	Extravilan	752		752	11016			2.466	7.644,60
64	Neamț	Târgu Neamț	Stan Gheorghe, Stan Elena	33	438	Arabil	Extravilan	753		753	11016			1.456	4.513,60
65	Neamț	Târgu Neamț	Chelaru Ion	33	438	Arabil	Extravilan				3727			848	2.628,80

Nr. Crt.	Județ	Unitatea administrativ - teritorială	Numele și prenumele proprietarului / deținătorului imobil	Tarla	Parcelă	Categoria de folosință	Poziția față de localitate	Nr. Cadastral	Nr. Topo	Nr. carte funciară	Suprafața totală (mp)	Suprafața de expropriat - construcții (mp)	Suprafața de expropriat - construcții (ml)	Suprafața de expropriat (mp)	Valoarea de despăgubire a imobilului conform Legii nr. 255/2010 (Lei)
66	Neamț	Târgu Neamț	Enea Gh. Ion	33	438	Arabil	Extravilan				6455			1.355	4.200,50
67	Neamț	Târgu Neamț	Enea T. Gheorghe	33	438	Arabil	Extravilan				4070			887	2.749,70
68	Neamț	Târgu Neamț	Mosor V. Vasile	33	438	Arabil	Extravilan				2683			574	1.779,40
69	Neamț	Târgu Neamț	Fumulescu Neculai	33	439/5	Arabil	Extravilan				2319			471	1.460,10
70	Neamț	Târgu Neamț	Huma Lucia, Huma Constantin	33	439/7	Arabil	Extravilan	52234		52234	4500			960	2.976,00
71	Neamț	Târgu Neamț	Petrica Paraschiva	33	439	Arabil	Extravilan				2758			677	2.098,70
72	Neamț	Târgu Neamț	Mostenitor defunct Asavinei Constantin	33	439	Arabil	Extravilan				2924			650	2.015,00
73	Neamț	Târgu Neamț	Mosneagu Elena	33	20/1, 20/2	Arabil	Extravilan	54821		54821	3300			673	2.086,30
74	Neamț	Târgu Neamț	Chirila Maria	33	439	Arabil	Extravilan				8318			1.920	5.952,00
75	Neamț	Târgu Neamț	Bocanet Maria, Bocanet Emil	33	439	Arabil	Extravilan				7370			1.680	5.208,00
76	Neamț	Târgu Neamț	Bocanet Mihai	33	439	Arabil	Extravilan				1708			417	1.292,70

Nr. Crt.	Județ	Unitatea administrativ - teritorială	Numele și prenumele proprietarului / deținătorului imobil	Tarla	Parcelă	Categoria de folosință	Poziția față de localitate	Nr. Cadastral	Nr. Topo	Nr. carte funciară	Suprafața totală (mp)	Suprafața de expropriat - construcții (mp)	Suprafața de expropriat - construcții (ml)	Suprafața de expropriat (mp)	Valoarea de despăgubire a imobilului conform Legii nr. 255/2010 (Lei)
77	Neamț	Târgu Neamț	Bocanet Emil	33	439	Arabil	Extravilan				3487			841	2.607,10
78	Neamț	Târgu Neamț	Bocanet Vasile	33	439	Arabil	Extravilan				5933			1.493	4.628,30
79	Neamț	Târgu Neamț	Bocanet Emil	33	439/23	Arabil	Extravilan	56503		56503	3700			761	2.359,10
80	Neamț	Târgu Neamț	Ghindaeanu Vintila	33	439	Arabil	Extravilan				5720			1.335	4.138,50
81	Neamț	Târgu Neamț	Mostenitor defunct Pistriceanu Elena	33	439	Arabil	Extravilan				4778			1.166	3.614,60
82	Neamț	Târgu Neamț	Proprietar neidentificat *)	33	439	Arabil	Extravilan				1774			394	1.221,40
83	Neamț	Târgu Neamț	Munteanu Elena	33	439	Arabil	Extravilan				3162			642	1.990,20
84	Neamț	Târgu Neamț	David P. Gheorghe	33	439	Arabil	Extravilan				3003			654	2.027,40
85	Neamț	Târgu Neamț	Bocanet Constantin	33	439	Arabil	Extravilan				6542			1.379	4.274,90
86	Neamț	Târgu Neamț	Matei Ruxandra	33	439	Arabil	Extravilan				2625			546	1.692,60
87	Neamț	Târgu Neamț	David Petrea	33	439	Arabil	Extravilan				4925			1.039	3.220,90



Nr. Crt.	Județ	Unitatea administrativ - teritorială	Numele și prenumele proprietarului / deținătorului imobil	Tarla	Parcelă	Categoria de folosință	Poziția față de localitate	Nr. Cadastral	Nr. Topo	Nr. carte funciară	Suprafața totală (mp)	Suprafața de expropriat - construcții (mp)	Suprafața de expropriat - construcții (ml)	Suprafața de expropriat (mp)	Valoarea de despăgubire a imobilului conform Legii nr. 255/2010 (Lei)
88	Neamț	Târgu Neamț	Proprietar neidentificat *)	33	439	Arabil	Extravilan				20485			3.957	12.266,70
89	Neamț	Târgu Neamț	Parohia Sf Nicolae Humulești - domeniul privat	33	439	Arabil	Extravilan				21887			3.333	10.332,30
90	Neamț	Târgu Neamț	Pasalau Vasile	33	439	Arabil	Extravilan				2920			408	1.264,80
91	Neamț	Târgu Neamț	Pasalau Vasile	33	2A/4	Arabil	Extravilan				3144			537	1.664,70
92	Neamț	Târgu Neamț	Ciocirlan Dumitru	33	439	Arabil	Extravilan	53629		53629	14100			1.649	5.111,90
93	Neamț	Târgu Neamț	Ciocirlan Dumitru	33	439	Arabil	Extravilan				6300			590	1.829,00
94	Neamț	Târgu Neamț	Ailioaiei Neculai	33	439	Arabil	Extravilan				3200			358	1.109,80
95	Neamț	Târgu Neamț	Butnariu Elena	33	439/41	Arabil	Extravilan	52354		52354	12400			1.410	4.371,00
96	Neamț	Târgu Neamț	Mostenitor defunct Grosaru I. Ioan	33	3/162	Arabil	Extravilan				12610			1.519	4.708,90
97	Neamț	Târgu Neamț	Anton Maria	33	439/43	Arabil	Extravilan	55236		55236	8559			1.265	3.921,50
98	Neamț	Târgu Neamț	Rogoz Vasile	33		Arabil	Extravilan				2154			340	1.054,00

Nr. Crt.	Județ	Unitatea administrativ - teritorială	Numele și prenumele proprietarului / deținătorului imobil	Tarla	Parcelă	Categoria de folosință	Poziția față de localitate	Nr. Cadastral	Nr. Topo	Nr. carte funciară	Suprafața totală (mp)	Suprafața de expropriat - construcții (mp)	Suprafața de expropriat - construcții (ml)	Suprafața de expropriat (mp)	Valoarea de despăgubire a imobilului conform Legii nr. 255/2010 (Lei)
99	Neamț	Târgu Neamț	Andrusca C. Vasile	33		Arabil	Extravilan				4690			508	1.574,80
100	Neamț	Târgu Neamț	Ghiba Daniel, Ghiba Traian	33		Arabil	Extravilan				3600			416	1.289,60
101	Neamț	Târgu Neamț	Maftei Stefan	33	2A/137	Arabil	Extravilan				2200			245	759,50
102	Neamț	Târgu Neamț	Proprietar neidentificat *)	33		Arabil	Extravilan				1063			196	607,60
103	Neamț	Târgu Neamț	Proprietar neidentificat *)	33		Arabil	Extravilan				2082			250	775,00
104	Neamț	Târgu Neamț	Proprietar neidentificat *)	33		Arabil	Extravilan				2623			198	613,80
105	Neamț	Târgu Neamț	Proprietar neidentificat *)	33		Arabil	Extravilan				2635			129	399,90
106	Neamț	Târgu Neamț	Rosu Maria	33	2A/9	Arabil	Extravilan				3510			314	973,40
107	Neamț	Târgu Neamț	Bisericianu Constantin	33	A3/44	Arabil	Extravilan				2590			294	911,40
108	Neamț	Târgu Neamț	Savina Neculai, Savina Iuliana	33	438/54	Arabil	Extravilan	55024		55024	5400			362	1.122,20
109	Neamț	Târgu Neamț	Proprietar neidentificat *)	33	438	Arabil	Extravilan				39290			1.008	3.124,80

Nr. Crt.	Județ	Unitatea administrativ - teritorială	Numele și prenumele proprietarului / deținătorului imobil	Tarla	Parcelă	Categoria de folosință	Poziția față de localitate	Nr. Cadastral	Nr. Topo	Nr. carte funciară	Suprafața totală (mp)	Suprafața de expropriat - construcții (mp)	Suprafața de expropriat - construcții (ml)	Suprafața de expropriat (mp)	Valoarea de despăgubire a imobilului conform Legii nr. 255/2010 (Lei)
110	Neamț	Târgu Neamț	Strugaru Maria-Carmen, Strugaru Tiberiu	33		Arabil	Extravilan	54544		54544	3600			54	167,40
111	Neamț	Târgu Neamț	Dediu Vasile-Virgil	27	1118/1, 2, 3	Arabil	Extravilan	53607		53607	6924			300	930,00
112	Neamț	Târgu Neamț	DediuVirgil	27	1118	Arabil	Extravilan				424			377	1.168,70
113	Neamț	Târgu Neamț	Heriu Elena	27	436/100	Arabil	Extravilan				2212			394	1.221,40
114	Neamț	Târgu Neamț	Heriu Vasile Iustian, Heriu Constanta Gianina	27	1118	Arabil	Extravilan	53838		53838	1325			346	1.072,60
115	Neamț	Târgu Neamț	Heriu Vasile Iustian, Heriu Constanta Gianina	27	118	Arabil	Extravilan	53840		53840	1072			324	1.004,40
116	Neamț	Târgu Neamț	David Pavel	27	118	Arabil	Extravilan	53608		53608	2629			1.004	3.112,40
117	Neamț	Târgu Neamț	Dulama Gheorghe	27	118	Arabil	Extravilan				7206			4.462	13.832,20
118	Neamț	Târgu Neamț	Rusu Eugen, Rusu Elena	27	118	Arabil	Extravilan	52163		52163	4302			3.242	10.050,20
119	Neamț	Târgu Neamț	Rusu Eugen, Rusu Elena	27	118	Arabil	Extravilan	52184		52184	4698			789	2.445,90

Nr. Crt.	Județ	Unitatea administrativ - teritorială	Numele și prenumele proprietarului / deținătorului imobil	Tarla	Parcelă	Categoria de folosință	Poziția față de localitate	Nr. Cadastral	Nr. Topo	Nr. carte funciară	Suprafața totală (mp)	Suprafața de expropriat - construcții (mp)	Suprafața de expropriat - construcții (ml)	Suprafața de expropriat (mp)	Valoarea de despăgubire a imobilului conform Legii nr. 255/2010 (Lei)
120	Neamț	Târgu Neamț	Rosu T. Neculai	27		Arabil	Extravilan				3482			1.688	5.232,80
														105	
121	Neamț	Târgu Neamț	Cozma Fanica, Popa Dumitrita	32	107/1	Arabil	Extravilan	53233		53233	4564			487	1.509,70
122	Neamț	Târgu Neamț	Cozma Fanica, Popa Dumitrita	27	1126/1	Arabil	Extravilan	53264		53264	2636			1.747	5.415,70
123	Neamț	Târgu Neamț	Enea Irina, Enea Ioan	27		Arabil	Extravilan				5590			1.206	3.738,60
124	Neamț	Târgu Neamț	Enea Irina, Enea Ioan	27		Arabil	Intravilan	53327		53327	1550			1.195	41.490,40
125	Neamț	Târgu Neamț	Marian Gheorghe	27		Arabil	Extravilan				560			229	709,90
126	Neamț	Târgu Neamț	Proprietar neidentificat *)	27		Arabil	Extravilan				485			438	1.357,80
127	Neamț	Târgu Neamț	Nevel Aglaia	27		Arabil	Extravilan				1300			299	926,90
128	Neamț	Târgu Neamț	Proprietar neidentificat *)	27		Arabil	Extravilan				495			458	1.419,80



Nr. Crt.	Județ	Unitatea administrativ - teritorială	Numele și prenumele proprietarului / deținătorului imobil	Tarla	Parcelă	Categoria de folosință	Poziția față de localitate	Nr. Cadastral	Nr. Topo	Nr. carte funciară	Suprafața totală (mp)	Suprafața de expropriat - construcții (mp)	Suprafața de expropriat - construcții (ml)	Suprafața de expropriat (mp)	Valoarea de despăgubire a imobilului conform Legii nr. 255/2010 (Lei)
129	Neamț	Târgu Neamț	Murariu Cristinel, Murariu Cristina	28	302/21	Curti constructii	Intravilan	55428		55428	4900			1.728	74.995,20
												198			582.714,00
												157			68.952,00
												26			11.419,00
												10			4.392,00
													198		180.518,00
130	Neamț	Târgu Neamț	Proprietar neidentificat *)			Arabil	Intravilan				8033			1.456	278.905,76
131	Neamț	Târgu Neamț	Alucai Mihai Decebal	27	1133/1	Arabil	Intravilan	54626		54626	900			44	31.248,00
132	Neamț	Târgu Neamț	Ababei Maria Daniela	27	1134/1	Curti constructii	Intravilan	56562		56562	6400			30	1.302,00
													17		3.100,00
133	Neamț	Târgu Neamț	Proprietar neidentificat *)			Arabil	Intravilan				1300			604	20.970,88

Nr. Crt.	Județ	Unitatea administrativ - teritorială	Numele și prenumele proprietarului / deținătorului imobil	Tarla	Parcelă	Categoria de folosință	Poziția față de localitate	Nr. Cadastral	Nr. Topo	Nr. carte funciară	Suprafața totală (mp)	Suprafața de expropriat - construcții (mp)	Suprafața de expropriat - construcții (ml)	Suprafața de expropriat (mp)	Valoarea de despăgubire a imobilului conform Legii nr. 255/2010 (Lei)
134	Neamț	Târgu Neamț	Cojocaru Il. Ioan		A3/71	Arabil	Intravilan				3768			9	312,48
135	Neamț	Târgu Neamț	David Dorina, David Constantin			Arabil	Intravilan	50868		50868	900			234	8.124,48
												52			30.688,00
													67		61.084,00
136	Neamț	Târgu Neamț	Butnaru Anton			Arabil	Extravilan				2977			45	139,50
137	Neamț	Târgu Neamț	Lupu Varvara		A3/122	Arabil	Extravilan				4807			299	926,90
138	Neamț	Târgu Neamț	Ungureanu IL. Ioan			Arabil	Extravilan				4468			471	1.460,10
139	Neamț	Târgu Neamț	Cojocaru IL. Ion			Arabil	Intravilan				1000			376	13.054,72
140	Neamț	Târgu Neamț	Humulescu Gavril, Humulescu Gabriela			Arabil	Extravilan	53024		53024	1570			520	1.612,00
141	Neamț	Târgu Neamț	Cojocaru IL. Ion			Arabil	Extravilan				1000			478	1.481,80
142	Neamț	Târgu Neamț	Cojocaru Ecaterina			Arabil	Extravilan	54655		54655	3600			508	1.574,80

Nr. Crt.	Județ	Unitatea administrativ - teritorială	Numele și prenumele proprietarului / deținătorului imobil	Tarla	Parcelă	Categoria de folosință	Poziția față de localitate	Nr. Cadastral	Nr. Topo	Nr. carte funciară	Suprafața totală (mp)	Suprafața de expropriat - construcții (mp)	Suprafața de expropriat - construcții (ml)	Suprafața de expropriat (mp)	Valoarea de despăgubire a imobilului conform Legii nr. 255/2010 (Lei)
143	Neamț	Târgu Neamț	Manoliu Pavel, Manoliu Mihaela			Arabil	Extravilan	51617		51617	3600			644	1.996,40
144	Neamț	Târgu Neamț	Apetrei Dumitru		2A/23	Arabil	Extravilan				8016			681	2.111,10
145	Neamț	Târgu Neamț	Irimia Mihai, Irimia Maria			Arabil	Extravilan	53062		53062	6600			559	1.732,90
146	Neamț	Târgu Neamț	Apetrei I Constantin		2A/13	Arabil	Extravilan				9892			945	2.929,50
147	Neamț	Târgu Neamț	Ioan Claudiu Constantin, Ioan Aurelia			Arabil	Extravilan	51023		51023	7200			612	1.897,20
148	Neamț	Târgu Neamț	Ioan Claudiu - Constantin			Arabil	Extravilan	54672		54672	2900			247	765,70
149	Neamț	Târgu Neamț	Cotfasa Maria, Cotfasa Vasile			Arabil	Extravilan	53224		53224	7200			615	1.906,50
150	Neamț	Târgu Neamț	Bumbea Elisabeta		2B/23	Arabil	Extravilan				2700			233	722,30
151	Neamț	Târgu Neamț	Proprietar neidentificat *)			Arabil	Extravilan				2700			232	719,20
152	Neamț	Târgu Neamț	Mostenitor defunct Tibeica Ruxandra		2A/174	Arabil	Extravilan				3608			310	961,00
153	Neamț	Târgu Neamț	Cojocar Vasile		2A/10	Arabil	Extravilan				2067			180	558,00

Nr. Crt.	Județ	Unitatea administrativ - teritorială	Numele și prenumele proprietarului / deținătorului imobil	Tarla	Parcelă	Categoria de folosință	Poziția față de localitate	Nr. Cadastral	Nr. Topo	Nr. carte funciară	Suprafața totală (mp)	Suprafața de expropriat - construcții (mp)	Suprafața de expropriat - construcții (ml)	Suprafața de expropriat (mp)	Valoarea de despăgubire a imobilului conform Legii nr. 255/2010 (Lei)
154	Neamț	Târgu Neamț	Pucaloaia Anca - Iuliana	29	382/41	Arabil	Extravilan	56091		56091	3600			309	957,90
155	Neamț	Târgu Neamț	Andriescu Ioan		A3/B	Arabil	Extravilan				6121			521	1.615,10
156	Neamț	Târgu Neamț	Cojocariu Mihai, Cojocariu Elena, Cojocariu Gheorghe, Cojocariu Ioan, Cojocariu Vasile	29	382/37	Arabil	Extravilan	54929		54929	9000			779	2.414,90
157	Neamț	Târgu Neamț	Aiacoboaiei Constantin		2A/1	Arabil	Extravilan				3600			313	970,30
158	Neamț	Târgu Neamț	Dolhescu Vasile, Dolhescu Maria	29	382/39	Arabil	Extravilan	54418		54418	1800			157	486,70
159	Neamț	Târgu Neamț	Petrica Vasile		A7/45	Arabil	Extravilan				1144			104	322,40
160	Neamț	Târgu Neamț	Apostol Gheorghe		2A/135	Arabil	Extravilan				5405			471	1.460,10
161	Neamț	Târgu Neamț	Humulescu Ion			Arabil	Extravilan				3612			315	976,50
162	Neamț	Târgu Neamț	Apostol Petru		2A/16	Arabil	Extravilan				3034			267	827,70
163	Neamț	Târgu Neamț	Alui-Gheorghe Mihai, Alui-Gheorghe Iustina-Marilena	29	382/43	Arabil	Extravilan	56087		56087	5400			472	1.463,20
164	Neamț	Târgu Neamț	Alui-Gheorghe Mihai, Alui-Gheorghe Iustina-Marilena	29	382/44	Arabil	Extravilan	56088		56088	2250			393	1.218,30



Nr. Crt.	Județ	Unitatea administrativ - teritorială	Numele și prenumele proprietarului / deținătorului imobil	Tarla	Parcelă	Categoria de folosință	Poziția față de localitate	Nr. Cadastral	Nr. Topo	Nr. carte funciară	Suprafața totală (mp)	Suprafața de expropriat - construcții (mp)	Suprafața de expropriat - construcții (ml)	Suprafața de expropriat (mp)	Valoarea de despăgubire a imobilului conform Legii nr. 255/2010 (Lei)
165	Neamț	Târgu Neamț	Birlira Ion			Arabil	Extravilan				4200			359	1.112,90
166	Neamț	Târgu Neamț	Bocanet Constantin, Bocanet Maria			Arabil	Extravilan	54076		54076	3600			315	976,50
167	Neamț	Târgu Neamț	Bocanet Constantin, Bocanet Maria			Arabil	Extravilan	54076		54076	3600			4	12,40
168	Neamț	Târgu Neamț	Muraru Aspazia		2A/9	Arabil	Extravilan				7932			722	2.238,20
169	Neamț	Târgu Neamț	Muraru Aspazia		2A/9	Arabil	Extravilan				7932			12	37,20
170	Neamț	Târgu Neamț	Macinica Petru			Arabil	Extravilan				4958			250	775,00
171	Neamț	Târgu Neamț	Macinica Petru			Arabil	Extravilan				4958			7	21,70
172	Neamț	Târgu Neamț	Dolhescu Ștefan Claudiu, Dolhescu Andreea			Arabil	Extravilan	52880		52880	3600			637	1.974,70
173	Neamț	Târgu Neamț	Dolhescu Ștefan Claudiu, Dolhescu Andreea			Arabil	Extravilan	52880		52880	3600			21	65,10
174	Neamț	Târgu Neamț	Lungu Elena		A3/35	Arabil	Extravilan				5860			384	1.190,40
175	Neamț	Târgu Neamț	Lungu Elena		A3/35	Arabil	Extravilan				5860			12	37,20

Nr. Crt.	Județ	Unitatea administrativ - teritorială	Numele și prenumele proprietarului / deținătorului imobil	Tarla	Parcelă	Categoria de folosință	Poziția față de localitate	Nr. Cadastral	Nr. Topo	Nr. carte funciară	Suprafața totală (mp)	Suprafața de expropriat - construcții (mp)	Suprafața de expropriat - construcții (ml)	Suprafața de expropriat (mp)	Valoarea de despăgubire a imobilului conform Legii nr. 255/2010 (Lei)
176	Neamț	Târgu Neamț	Rosu Neculai		A3/170	Arabil	Extravilan				7585			619	1.918,90
177	Neamț	Târgu Neamț	Rosu Neculai		A3/170	Arabil	Extravilan				7585			11	34,10
178	Neamț	Târgu Neamț	Petrica Ion			Arabil	Extravilan				936			380	1.178,00
179	Neamț	Târgu Neamț	Stan I. Ioan		A7/6	Arabil	Extravilan				3500			1.826	5.660,60
180	Neamț	Târgu Neamț	Diaconu Dora			Arabil	Extravilan	52855		52855	7200			3.685	11.423,50
181	Neamț	Târgu Neamț	Nechita Marius Bogdan, Nechita Elena Simona			Arabil	Extravilan	54079		54079	7200			3.558	11.029,80
182	Neamț	Târgu Neamț	Mostenitor defunct Rusu Maria		A3/241	Arabil	Extravilan				3822			1.701	5.273,10
183	Neamț	Târgu Neamț	Mosor Stefan Ion		2A/80	Arabil	Extravilan				3595			1.719	5.328,90
184	Neamț	Târgu Neamț	Apostol Ion		2A/17	Arabil	Extravilan				2592			1.154	3.577,40
185	Neamț	Târgu Neamț	Marian C. Petru		A3/128	Arabil	Extravilan				4995			1.994	6.181,40
186	Neamț	Târgu Neamț	Stan I. Ion		A7/16	Arabil	Extravilan				4072			1.558	4.829,80

Nr. Crt.	Județ	Unitatea administrativ - teritorială	Numele și prenumele proprietarului / deținătorului imobil	Tarla	Parcelă	Categoria de folosință	Poziția față de localitate	Nr. Cadastral	Nr. Topo	Nr. carte funciară	Suprafața totală (mp)	Suprafața de expropriat - construcții (mp)	Suprafața de expropriat - construcții (ml)	Suprafața de expropriat (mp)	Valoarea de despăgubire a imobilului conform Legii nr. 255/2010 (Lei)
187	Neamț	Târgu Neamț	Rosu I. Vasile			Arabil	Extravilan				3616			1.350	4.185,00
188	Neamț	Târgu Neamț	Maxim Zinica		A3/283	Arabil	Extravilan				3970			1.459	4.522,90
189	Neamț	Târgu Neamț	Alui Gheorghe			Arabil	Extravilan				5550			1.982	6.144,20
190	Neamț	Târgu Neamț	Mosor Vasile			Arabil	Extravilan				4300			1.708	5.294,80
191	Neamț	Târgu Neamț	Ungureanu Gh. Gavril		2A/180	Arabil	Extravilan				3747			1.411	4.374,10
192	Neamț	Târgu Neamț	Ungureanu Ioan		A3/122	Arabil	Extravilan				3570			1.396	4.327,60
193	Neamț	Târgu Neamț	Sandu Dumitru		2A/15	Arabil	Extravilan				10250			4.124	12.784,40
194	Neamț	Târgu Neamț	Apetrei I. Vasile			Arabil	Extravilan				1345			550	1.705,00
195	Neamț	Târgu Neamț	Mostenitor defunct Ungureanu Dumitru		A3/223	Arabil	Extravilan				7045			2.901	8.993,10
196	Neamț	Târgu Neamț	Cucos Maria		2A/6	Arabil	Extravilan				5229			2.192	6.795,20
197	Neamț	Târgu Neamț	Pasalau I. Ioan		2A/4	Arabil	Extravilan				10297			4.257	13.196,70

Nr. Crt.	Județ	Unitatea administrativ - teritorială	Numele și prenumele proprietarului / deținătorului imobil	Tarla	Parcelă	Categoria de folosință	Poziția față de localitate	Nr. Cadastral	Nr. Topo	Nr. carte funciară	Suprafața totală (mp)	Suprafața de expropriat - construcții (mp)	Suprafața de expropriat - construcții (ml)	Suprafața de expropriat (mp)	Valoarea de despăgubire a imobilului conform Legii nr. 255/2010 (Lei)
198	Neamț	Târgu Neamț	Mostenitor defunct Rosu D. Maria		A3/180	Arabil	Extravilan				6964			2.744	8.506,40
199	Neamț	Târgu Neamț	Trasnea Gheorghe		2A/7	Arabil	Extravilan				3497			1.338	4.147,80
200	Neamț	Târgu Neamț	Rosu V. Vasile			Arabil	Extravilan				3510			1.316	4.079,60
201	Neamț	Târgu Neamț	Avadani Pavel		2A/4	Arabil	Extravilan				7043			2.590	8.029,00
202	Neamț	Târgu Neamț	Mostenitor defunct Cozma V. Neculai, Cozma V. Vasile		A3/63, 2A/2	Arabil	Extravilan				7068			2.574	7.979,40
203	Neamț	Târgu Neamț	Gradinaru Vasile			Arabil	Extravilan				1750			614	1.903,40
204	Neamț	Târgu Neamț	Lacatusu Elena			Arabil	Extravilan				1750			602	1.866,20
205	Neamț	Târgu Neamț	Horia Closca		2A10	Arabil	Extravilan				8365			2.748	8.518,80
206	Neamț	Târgu Neamț	Lacatusu Vasile		2A/2	Arabil	Extravilan				7200			2.155	6.680,50
207	Neamț	Târgu Neamț	State C. Ioan		2A/12	Arabil	Extravilan				5347			1.434	4.445,40
208	Neamț	Târgu Neamț	Stamate Natalia			Arabil	Extravilan				2238			540	1.674,00



Nr. Crt.	Județ	Unitatea administrativ - teritorială	Numele și prenumele proprietarului / deținătorului imobil	Tarla	Parcelă	Categoria de folosință	Poziția față de localitate	Nr. Cadastral	Nr. Topo	Nr. carte funciară	Suprafața totală (mp)	Suprafața de expropriat - construcții (mp)	Suprafața de expropriat - construcții (ml)	Suprafața de expropriat (mp)	Valoarea de despăgubire a imobilului conform Legii nr. 255/2010 (Lei)
209	Neamț	Târgu Neamț	Amatasoie Mihai			Arabil	Extravilan				2627			590	1.829,00
210	Neamț	Târgu Neamț	State I. Ioan		A3/183	Arabil	Extravilan				5260			1.058	3.279,80
211	Neamț	Târgu Neamț	Teodorescu Vasile		A3/183	Arabil	Extravilan				2080			471	1.460,10
212	Neamț	Târgu Neamț	Teodorescu Gheorghe			Arabil	Extravilan				817			294	911,40
213	Neamț	Târgu Neamț	Vartic Vasile	29	382	Arabil	Extravilan				360			261	809,10
214	Neamț	Târgu Neamț	Teodorescu Katalin, Teodorescu Kati-Ramona	29	382/34	Arabil	Extravilan	56397		56397	1800			266	824,60
215	Neamț	Târgu Neamț	Sechelariu Ioan, Sechelariu Dorina	29	382/35	Arabil	Extravilan	52867		52867	9000			1.071	3.320,10
216	Neamț	Târgu Neamț	Olaru Petria	29	382	Arabil	Extravilan				4347			130	403,00
217	Neamț	Târgu Neamț	Cojocaru D. Ion	29	382	Arabil	Extravilan				16615			689	2.135,90
218	Neamț	Târgu Neamț	Proprietar neidentificat *)	28	380	Arabil	Extravilan				66330			3.684	11.420,40
219	Neamț	Târgu Neamț	Amariei Constantin	28	380/35	Arabil	Extravilan				4050			523	1.621,30

Nr. Crt.	Județ	Unitatea administrativ - teritorială	Numele și prenumele proprietarului / deținătorului imobil	Tarla	Parcelă	Categoria de folosință	Poziția față de localitate	Nr. Cadastral	Nr. Topo	Nr. carte funciară	Suprafața totală (mp)	Suprafața de expropriat - construcții (mp)	Suprafața de expropriat - construcții (ml)	Suprafața de expropriat (mp)	Valoarea de despăgubire a imobilului conform Legii nr. 255/2010 (Lei)
220	Neamț	Târgu Neamț	Atomei Irimia	28	380/35A	Arabil	Extravilan				1779			238	737,80
221	Neamț	Târgu Neamț	Gusavan Gheorghe	28	380/36	Arabil	Extravilan				2270			312	967,20
222	Neamț	Târgu Neamț	Salomia Casandra	28	380/37	Arabil	Extravilan				3554			508	1.574,80
223	Neamț	Târgu Neamț	Mostenitor defunct Barbu Gheorghe	28	380/38	Arabil	Extravilan				4442			670	2.077,00
224	Neamț	Târgu Neamț	Proprietar neidentificat *)	28	380/39	Arabil	Extravilan				1776			279	864,90
225	Neamț	Târgu Neamț	Ursache Gh. Maria	28	380/40	Arabil	Extravilan				6020			427	1.323,70
226	Neamț	Târgu Neamț	Ababei Maria-Daniela	28	380/40, 380/38A	Arabil	Extravilan	56665		56665	4500			759	2.352,90
227	Neamț	Târgu Neamț	Vrincianu Mihaita	28	380/40, 380/38A	Arabil	Extravilan	56666		56666	4500			757	2.346,70
228	Neamț	Târgu Neamț	Robu Gheorghe	28	380/43	Arabil	Extravilan				3200			481	1.491,10
229	Neamț	Târgu Neamț	Rosu Gheorghe, Rosu Ana	28	43/1	Arabil	Extravilan	55798		55798	7200			1.370	4.247,00
230	Neamț	Târgu Neamț	Rosu Constantin	28	380/45	Arabil	Extravilan				975			813	2.520,30

Nr. Crt.	Județ	Unitatea administrativ - teritorială	Numele și prenumele proprietarului / deținătorului imobil	Tarla	Parcelă	Categoria de folosință	Poziția față de localitate	Nr. Cadastral	Nr. Topo	Nr. carte funciară	Suprafața totală (mp)	Suprafața de expropriat - construcții (mp)	Suprafața de expropriat - construcții (ml)	Suprafața de expropriat (mp)	Valoarea de despăgubire a imobilului conform Legii nr. 255/2010 (Lei)
231	Neamț	Târgu Neamț	Maxim Neculai	28	380/46	Arabil	Extravilan				2618			1.109	3.437,90
232	Neamț	Târgu Neamț	Manea Ion	28	380/47	Arabil	Extravilan				4252			993	3.078,30
233	Neamț	Târgu Neamț	Mostenitor defunct Cojocaru I. Constantin	28	380/48	Arabil	Extravilan				8763			1.537	4.764,70
234	Neamț	Târgu Neamț	Antoniou D.Ticu	28	380/49	Arabil	Extravilan				5324			921	2.855,10
235	Neamț	Târgu Neamț	Irimia Gheorghe	28	380/50	Arabil	Extravilan				5534			948	2.938,80
236	Neamț	Târgu Neamț	Ichim Neculai	28	380/51	Arabil	Extravilan				5352			909	2.817,90
237	Neamț	Târgu Neamț	Tulbure Elena	28	380/52	Arabil	Extravilan				3567			602	1.866,20
238	Neamț	Târgu Neamț	Ghinet Ion	28	380/53	Arabil	Extravilan				6635			1.114	3.453,40
239	Neamț	Târgu Neamț	Vranceanu Ion	28	380/54	Arabil	Extravilan				3565			595	1.844,50
240	Neamț	Târgu Neamț	Anitei Vasile	28	380/55	Arabil	Extravilan				3568			593	1.838,30
241	Neamț	Târgu Neamț	Avet Ion	28	380/56	Arabil	Extravilan				3572			594	1.841,40

Nr. Crt.	Județ	Unitatea administrativ - teritorială	Numele și prenumele proprietarului / deținătorului imobil	Tarla	Parcelă	Categoria de folosință	Poziția față de localitate	Nr. Cadastral	Nr. Topo	Nr. carte funciară	Suprafața totală (mp)	Suprafața de expropriat - construcții (mp)	Suprafața de expropriat - construcții (ml)	Suprafața de expropriat (mp)	Valoarea de despăgubire a imobilului conform Legii nr. 255/2010 (Lei)
242	Neamț	Târgu Neamț	Proprietar neidentificat *)	28	380	Arabil	Extravilan				3138			516	1.599,60
243	Neamț	Târgu Neamț	State Ioan	28	380	Arabil	Extravilan				3328			609	1.887,90
244	Neamț	Târgu Neamț	Luca Constantin	28	380/61	Arabil	Extravilan				6910			223	691,30
245	Neamț	Târgu Neamț	Sechelariu Constantin, Sechelariu Brindusa-Elena	28	58/1	Arabil	Extravilan	55995		55995	3600			619	1.918,90
246	Neamț	Târgu Neamț	Luca Ion			Arabil	Extravilan				2638			861	2.669,10
247	Neamț	Târgu Neamț	Aconstantinei Vasile	28	380/63	Arabil	Extravilan				5260			1.238	3.837,80
248	Neamț	Târgu Neamț	Mostenitor defunct Muraru Gheorghe	28	380/64	Arabil	Extravilan				9363			1.547	4.795,70
249	Neamț	Târgu Neamț	Bocanet Elena	28	380/65	Arabil	Extravilan				4829			715	2.216,50
250	Neamț	Târgu Neamț	State Ioan	28	380/67	Arabil	Extravilan				5430			891	2.762,10
251	Neamț	Târgu Neamț	Proprietar neidentificat *)	28	380	Arabil	Extravilan				1810			296	917,60
252	Neamț	Târgu Neamț	State Ioan	28	380/68	Arabil	Extravilan				4323			717	2.222,70



Nr. Crt.	Județ	Unitatea administrativ - teritorială	Numele și prenumele proprietarului / deținătorului imobil	Tarla	Parcelă	Categoria de folosință	Poziția față de localitate	Nr. Cadastral	Nr. Topo	Nr. carte funciară	Suprafața totală (mp)	Suprafața de expropriat - construcții (mp)	Suprafața de expropriat - construcții (ml)	Suprafața de expropriat (mp)	Valoarea de despăgubire a imobilului conform Legii nr. 255/2010 (Lei)
253	Neamț	Târgu Neamț	Rapanu Ana	28	380/69	Arabil	Extravilan				10000			1.811	5.614,10
254	Neamț	Târgu Neamț	Iacob Gheorghe	28	380/70	Arabil	Extravilan				8440			1.415	4.386,50
255	Neamț	Târgu Neamț	Iacob Ion	28	380/71	Arabil	Extravilan				5182			851	2.638,10
256	Neamț	Târgu Neamț	Susan Constantin	28	380/73	Arabil	Extravilan				3843			644	1.996,40
257	Neamț	Târgu Neamț	Mostenitor defunct Susan Ion	28	380/74	Arabil	Extravilan				9084			1.512	4.687,20
258	Neamț	Târgu Neamț	Cebotae Elena	28	380/75	Arabil	Extravilan				3982			722	2.238,20
259	Neamț	Târgu Neamț	Lariu Rusu Maria	28	380/76	Arabil	Extravilan				2740			593	1.838,30
260	Neamț	Târgu Neamț	State Ioan	28	380/77	Arabil	Extravilan				5747			388	1.202,80
261	Neamț	Târgu Neamț	Sc BioAgro Srl	28	75/1	Arabil	Extravilan	56540		56540	3600			621	1.925,10
262	Neamț	Târgu Neamț	Lariu Rusu Nicoalaie			Arabil	Extravilan	54356		54356	3600			621	1.925,10
263	Neamț	Târgu Neamț	State Ioan	28	380/77	Arabil	Extravilan				1180			208	644,80

Nr. Crt.	Județ	Unitatea administrativ - teritorială	Numele și prenumele proprietarului / deținătorului imobil	Tarla	Parcelă	Categoria de folosință	Poziția față de localitate	Nr. Cadastral	Nr. Topo	Nr. carte funciară	Suprafața totală (mp)	Suprafața de expropriat - construcții (mp)	Suprafața de expropriat - construcții (ml)	Suprafața de expropriat (mp)	Valoarea de despăgubire a imobilului conform Legii nr. 255/2010 (Lei)
264	Neamț	Târgu Neamț	Sechelariu Constantin, Sechelariu Brindusa-Elena	28	380/77	Arabil	Extravilan	56000		56000	8400			1.445	4.479,50
265	Neamț	Târgu Neamț	State Ioan	28	380/80	Arabil	Extravilan				2765			317	982,70
266	Neamț	Târgu Neamț	State Ioan	28	380/81	Arabil	Extravilan				4895			1.005	3.115,50
267	Neamț	Târgu Neamț	Sechelariu Constantin, Sechelariu Brindusa-Elena	28	80/1	Arabil	Extravilan	55998		55998	4500			779	2.414,90
268	Neamț	Târgu Neamț	Cojocaru Vasile	28	380/82	Arabil	Extravilan				3380			191	592,10
269	Neamț	Târgu Neamț	Arsenie Neculai	28	380/83	Arabil	Extravilan				2480			751	2.328,10
270	Neamț	Târgu Neamț	Arsenie N. Gheorghe	28	380/83A	Arabil	Extravilan				1563			389	1.205,90
271	Neamț	Târgu Neamț	Tudora Gheorghe	28	380/84	Arabil	Extravilan				8348			1.606	4.978,60
272	Neamț	Târgu Neamț	Tudora Vasile	28	380/84A	Arabil	Extravilan				9105			1.619	5.018,90
273	Neamț	Târgu Neamț	Sasu Elena	28	380/86	Arabil	Extravilan				5197			933	2.892,30
274	Neamț	Târgu Neamț	Toma Trasnea	28	380/87	Arabil	Extravilan				9015			1.636	5.071,60

Nr. Crt.	Județ	Unitatea administrativ - teritorială	Numele și prenumele proprietarului / deținătorului imobil	Tarla	Parcelă	Categoria de folosință	Poziția față de localitate	Nr. Cadastral	Nr. Topo	Nr. carte funciară	Suprafața totală (mp)	Suprafața de expropriat - construcții (mp)	Suprafața de expropriat - construcții (ml)	Suprafața de expropriat (mp)	Valoarea de despăgubire a imobilului conform Legii nr. 255/2010 (Lei)
275	Neamț	Târgu Neamț	Ailincai Gheorghe	28	380/88	Arabil	Extravilan				2960			541	1.677,10
276	Neamț	Târgu Neamț	State Vasile	28	380/89	Arabil	Extravilan				5200			945	2.929,50
277	Neamț	Târgu Neamț	Ursache Grigore	28	380/90	Arabil	Extravilan				14470			2.688	8.332,80
278	Neamț	Târgu Neamț	Vranceanu Ioan	28	380/91	Arabil	Extravilan				2856			546	1.692,60
279	Neamț	Târgu Neamț	Proprietar neidentificat *)	28	380/92	Arabil	Extravilan				6142			1.119	3.468,90
280	Neamț	Târgu Neamț	Daraban Ana	28	380/93	Arabil	Extravilan				4980			930	2.883,00
281	Neamț	Târgu Neamț	Aschiopoaie Neculai	28	380/94	Arabil	Extravilan				9960			3.060	9.486,00
282	Neamț	Târgu Neamț	Mogos Constantin	28	380/95	Arabil	Extravilan				9598			2.561	7.939,10
283	Neamț	Târgu Neamț	Armanu Ioan	28	380/96	Arabil	Extravilan				9456			2.205	6.835,50
284	Neamț	Târgu Neamț	Ailioaei Gheorghe	28	380/97	Arabil	Extravilan				3874			151	468,10
285	Neamț	Târgu Neamț	Pavel Petru	28	380/99	Arabil	Extravilan				2847			314	973,40

Nr. Crt.	Județ	Unitatea administrativ - teritorială	Numele și prenumele proprietarului / deținătorului imobil	Tarla	Parcelă	Categoria de folosință	Poziția față de localitate	Nr. Cadastral	Nr. Topo	Nr. carte funciară	Suprafața totală (mp)	Suprafața de expropriat - construcții (mp)	Suprafața de expropriat - construcții (ml)	Suprafața de expropriat (mp)	Valoarea de despăgubire a imobilului conform Legii nr. 255/2010 (Lei)
286	Neamț	Târgu Neamț	Caramida V. Constantin	27	377/48	Arabil	Extravilan				1000			40	124,00
287	Neamț	Târgu Neamț	Gheorghiu Mihai	27	377/48	Arabil	Extravilan				5210			2.175	6.742,50
288	Neamț	Târgu Neamț	Sandu Gh. Vasile	27	377/47	Arabil	Extravilan				3828			3.319	10.288,90
289	Neamț	Târgu Neamț	Monac Constantin	27	377/46	Arabil	Extravilan				5169			5.017	15.552,70
290	Neamț	Târgu Neamț	Rosu Gavril	27	374/A/5	Arabil	Extravilan	56022		56022	5900			5.900	18.290,00
291	Neamț	Târgu Neamț	Campeanu Eofrosina	27	375/45A	Arabil	Extravilan	55680		55680	6300			6.300	19.530,00
292	Neamț	Târgu Neamț	Pintea Ion	27	377/45	Arabil	Extravilan				6951			6.951	21.548,10
293	Neamț	Târgu Neamț	Alui - Gheorghe Mihai	27	377	Arabil	Extravilan	53649		53649	27174			2.288	7.092,80
294	Neamț	Târgu Neamț	Manastirea Varatec - domeniul privat	43	500	Pasune	Extravilan	55073		55073	920000			55.729	138.207,92
295	Neamț	Târgu Neamț	Proprietar neidentificat *)	41	98	Arabil	Extravilan				5000			2.773	8.596,30
296	Neamț	Târgu Neamț	Proprietar neidentificat *)	41	498/1	Pasune	Extravilan				30000			19.911	49.379,28

Nr. Crt.	Județ	Unitatea administrativ - teritorială	Numele și prenumele proprietarului / deținătorului imobil	Tarla	Parcelă	Categoria de folosință	Poziția față de localitate	Nr. Cadastral	Nr. Topo	Nr. carte funciară	Suprafața totală (mp)	Suprafața de expropriat - construcții (mp)	Suprafața de expropriat - construcții (ml)	Suprafața de expropriat (mp)	Valoarea de despăgubire a imobilului conform Legii nr. 255/2010 (Lei)
297	Neamț	Târgu Neamț	Proprietar neidentificat *)	41	948/1	Pasune	Extravilan				10000			6.836	16.953,28
298	Neamț	Agapia	Manastirea Varatic - domeniul privat	14	406/1	Pasune	Extravilan	51583		51583	434682			45.043	111.706,64
299	Neamț	Agapia	Proprietar neidentificat *)	18	420	Pasune	Extravilan				10000			245	607,60
300	Neamț	Agapia	Irimescu Gh. Gheorghe, Irimescu Gh. Ioan	18	419/140-141	Arabil	Extravilan				7800			419	1.298,90
301	Neamț	Agapia	Scutatu N.Gheorghe	18	419/139	Arabil	Extravilan				3400			487	1.509,70
302	Neamț	Agapia	Dedeaga Gh. Gheorghe	18	419/138	Arabil	Extravilan				4400			921	2.855,10
303	Neamț	Agapia	Petraru Gh. Gheorghe	18	419/137	Arabil	Extravilan				4500			1.283	3.977,30
304	Neamț	Agapia	Ciubotaru Maria	18	419/136	Arabil	Extravilan				5500			1.959	6.072,90
305	Neamț	Agapia	Ciucalau Gheorghe	18	419/135	Arabil	Extravilan				5600			2.395	7.424,50
306	Neamț	Agapia	Dumitriu Dumitra	18	419/134	Arabil	Extravilan				3800			1.844	5.716,40
307	Neamț	Agapia	Mosneagu I. Vasile	18	419/133	Arabil	Extravilan				8500			4.703	14.579,30



Nr. Crt.	Județ	Unitatea administrativ - teritorială	Numele și prenumele proprietarului / deținătorului imobil	Tarla	Parcelă	Categoria de folosință	Poziția față de localitate	Nr. Cadastral	Nr. Topo	Nr. carte funciară	Suprafața totală (mp)	Suprafața de expropriat - construcții (mp)	Suprafața de expropriat - construcții (ml)	Suprafața de expropriat (mp)	Valoarea de despăgubire a imobilului conform Legii nr. 255/2010 (Lei)
308	Neamț	Agapia	Proprietar neidentificat *)	18	419	Arabil	Extravilan				4400			3.456	10.713,60
309	Neamț	Agapia	S.C. Agapia Turist Srl	18		Arabil	Extravilan	51467		51467	2100			2.100	6.510,00
310	Neamț	Agapia	Nicu Dumitru	18	419/132	Arabil	Extravilan				5527			5.527	17.133,70
311	Neamț	Agapia	Butescu Aurel, Butescu Mirela	18	419	Arabil	Extravilan	50770		50770	1084			89	275,90
312	Neamț	Agapia	Andrei Aglaia	18	419/131	Arabil	Extravilan				7100			4.459	13.822,90
313	Neamț	Agapia	Scutaru Gh. Verona	18	419/130	Arabil	Extravilan				3400			2.125	6.587,50
314	Neamț	Agapia	Baicanescu I. Gheorghe	18	419/129	Arabil	Extravilan				4800			3.206	9.938,60
315	Neamț	Agapia	Sava I. Constantin	18	419/128	Arabil	Extravilan				3500			1.161	3.599,10
316	Neamț	Agapia	Stoica Adela	18	419/176	Arabil	Extravilan	52240		52240	3438			3.438	10.657,80
317	Neamț	Agapia	Radu I.V. Gheorghe	18	419/127	Arabil	Extravilan				9000			5.837	18.094,70
318	Neamț	Agapia	Adiaconitei I.Ana	18	419/126	Arabil	Extravilan				6500			4.615	14.306,50

Nr. Crt.	Județ	Unitatea administrativ - teritorială	Numele și prenumele proprietarului / deținătorului imobil	Tarla	Parcelă	Categoria de folosință	Poziția față de localitate	Nr. Cadastral	Nr. Topo	Nr. carte funciară	Suprafața totală (mp)	Suprafața de expropriat - construcții (mp)	Suprafața de expropriat - construcții (ml)	Suprafața de expropriat (mp)	Valoarea de despăgubire a imobilului conform Legii nr. 255/2010 (Lei)
319	Neamț	Agapia	Radu Emil - Iulian	18	419/67	Arabil	Extravilan	51472		51472	1322			1.150	3.565,00
320	Neamț	Agapia	Dorneanu I. Elena	18	419/124	Arabil	Extravilan				3000			1.505	4.665,50
321	Neamț	Agapia	Scutariu Mihai, Vicol Veronica, Popa Maria, Acoboae Elena	18	419/100	Arabil	Extravilan	51284		51284	2500			2.181	6.761,10
322	Neamț	Agapia	Laptes Daniela - Marinela	18	419/124	Arabil	Extravilan	51909		51909	2300			1.860	5.766,00
323	Neamț	Agapia	Proprietar neidentificat *)	18	419	Arabil	Extravilan				2000			1.507	4.671,70
324	Neamț	Agapia	Balan I. Ana	18	419/123	Arabil	Extravilan				2500			827	2.563,70
325	Neamț	Agapia	Ciubotaru T Ioan	18	419/122	Arabil	Extravilan				5700			2.973	9.216,30
326	Neamț	Agapia	Andrei Gh. Aglaia	18	419/121	Arabil	Extravilan				5000			1.673	5.186,30
327	Neamț	Agapia	Andrei V. Ioan	18	419/120	Arabil	Extravilan				5000			2.028	6.286,80
328	Neamț	Agapia	Mosneagu I. Ioan	18	419/119	Arabil	Extravilan				8000			2.571	7.970,10
329	Neamț	Agapia	Ciucalau Gh. Neculai	18	419/118	Arabil	Extravilan				8600			2.123	6.581,30

Nr. Crt.	Județ	Unitatea administrativ - teritorială	Numele și prenumele proprietarului / deținătorului imobil	Tarla	Parcelă	Categoria de folosință	Poziția față de localitate	Nr. Cadastral	Nr. Topo	Nr. carte funciară	Suprafața totală (mp)	Suprafața de expropriat - construcții (mp)	Suprafața de expropriat - construcții (ml)	Suprafața de expropriat (mp)	Valoarea de despăgubire a imobilului conform Legii nr. 255/2010 (Lei)
330	Neamț	Agapia	Mihalache Constantin	18	419/117	Arabil	Extravilan	51593		51593	2348			800	2.480,00
331	Neamț	Agapia	Ciucalau Gr. Ferdinand	18	419/115	Arabil	Extravilan				10000			2.231	6.916,10
332	Neamț	Agapia	Apostol Vasile	18	419/114	Arabil	Extravilan	51574		51574	2396			781	2.421,10
333	Neamț	Agapia	Arsene V. Ion	18	419/114	Arabil	Extravilan				5500			1.170	3.627,00
334	Neamț	Agapia	Radu Gh. Vasile	18	419/113	Arabil	Extravilan				6700			1.426	4.420,60
335	Neamț	Agapia	Rusu I. Vasile	18	419/112	Arabil	Extravilan				3000			602	1.866,20
336	Neamț	Agapia	Mihalache Constantin	18	419/50	Arabil	Extravilan	51597		51597	2388			758	2.349,80
337	Neamț	Agapia	Apopei Ilie Dumitru	18	419/111	Arabil	Extravilan				3800			831	2.576,10
338	Neamț	Agapia	Aerinei Gh. Maria	18	419/110	Arabil	Extravilan				3600			751	2.328,10
339	Neamț	Agapia	Baboi I. Ioan	18	419/109	Arabil	Extravilan				3600			751	2.328,10
340	Neamț	Agapia	Andrei Toma	18	419/108	Arabil	Extravilan				4000			420	1.302,00

Nr. Crt.	Județ	Unitatea administrativ - teritorială	Numele și prenumele proprietarului / deținătorului imobil	Tarla	Parcelă	Categoria de folosință	Poziția față de localitate	Nr. Cadastral	Nr. Topo	Nr. carte funciară	Suprafața totală (mp)	Suprafața de expropriat - construcții (mp)	Suprafața de expropriat - construcții (ml)	Suprafața de expropriat (mp)	Valoarea de despăgubire a imobilului conform Legii nr. 255/2010 (Lei)
341	Neamț	Agapia	Scutaru Elena	18	419/107	Arabil	Extravilan				3700			848	2.628,80
342	Neamț	Agapia	Dorneanu Gh. Ion	18	419/106	Arabil	Extravilan				3700			767	2.377,70
343	Neamț	Agapia	Iacob V Vasile	18	419/105	Arabil	Extravilan				3500			840	2.604,00
344	Neamț	Agapia	Vicol Al. Gheorghe	18	419/104	Arabil	Extravilan				3000			441	1.367,10
345	Neamț	Agapia	Stoica Adela	18	419/105	Arabil	Extravilan	52229		52229	5900			1.344	4.166,40
346	Neamț	Agapia	Timofte P. Gheorghe	18	419/103	Arabil	Extravilan				1500			397	1.230,70
347	Neamț	Agapia	Rusu V. Constantin	18	419/102	Arabil	Extravilan				4600			1.201	3.723,10
348	Neamț	Agapia	Cap P.C. Ioan	18	419/101	Arabil	Extravilan				9000			1.945	6.029,50
349	Neamț	Agapia	Dumitru I. Dumitru	18	418/100	Arabil	Extravilan				7200			1.480	4.588,00
350	Neamț	Agapia	Mechea Gh. Ioan	18	419/99	Arabil	Extravilan				2600			439	1.360,90
351	Neamț	Agapia	Bejan Petru	18	419/98	Arabil	Extravilan				2600			433	1.342,30

Nr. Crt.	Județ	Unitatea administrativ - teritorială	Numele și prenumele proprietarului / deținătorului imobil	Tarla	Parcelă	Categoria de folosință	Poziția față de localitate	Nr. Cadastral	Nr. Topo	Nr. carte funciară	Suprafața totală (mp)	Suprafața de expropriat - construcții (mp)	Suprafața de expropriat - construcții (ml)	Suprafața de expropriat (mp)	Valoarea de despăgubire a imobilului conform Legii nr. 255/2010 (Lei)
352	Neamț	Agapia	Dumitru Il. Ioan	18	419/97	Arabil	Extravilan				1800			296	917,60
353	Neamț	Agapia	Pavel D. Ioan	18	419/96	Arabil	Extravilan				3600			573	1.776,30
354	Neamț	Agapia	Ichim Stefan	18	419/95	Arabil	Extravilan				3600			562	1.742,20
355	Neamț	Agapia	Apopeiu Constantin, Scutaru Gheorghe, Scutaru M. Gheorghe, Rusu Elisabeta	18	419/91/92/93/94	Arabil	Extravilan				7000			1.619	5.018,90
356	Neamț	Agapia	Ciudin Virgil	18	419/90	Arabil	Extravilan				2100			257	796,70
357	Neamț	Agapia	Scutaru Ghiorghe	18	419/93	Arabil	Intravilan	51853		51853	1800			33	1.091,97
358	Neamț	Agapia	Ciudin Virgil	18	419/90	Arabil	Extravilan				2100			201	623,10
359	Neamț	Agapia	Radu C.C. Floarea	18	419/89	Arabil	Extravilan				2700			848	2.628,80
360	Neamț	Agapia	Ionita Vasile	18	419/88	Arabil	Extravilan				2800			1.090	3.379,00
361	Neamț	Agapia	Cretu Bogdan-Gheorghe	18		Arabil	Extravilan	50353		50353	8000			4.689	14.535,90
362	Neamț	Agapia	Cretu Bogdan Gheorghe , Cretu Elena Simona	18		Arabil	Extravilan	50350		50350	2000			23	71,30



Nr. Crt.	Județ	Unitatea administrativ - teritorială	Numele și prenumele proprietarului / deținătorului imobil	Tarla	Parcelă	Categoria de folosință	Poziția față de localitate	Nr. Cadastral	Nr. Topo	Nr. carte funciară	Suprafața totală (mp)	Suprafața de expropriat - construcții (mp)	Suprafața de expropriat - construcții (ml)	Suprafața de expropriat (mp)	Valoarea de despăgubire a imobilului conform Legii nr. 255/2010 (Lei)
363	Neamț	Agapia	Cretu Bogdan Gheorghe , Cretu Elena Simona	18		Arabil	Extravilan	50350		50350	2000			1.399	4.336,90
364	Neamț	Agapia	Proprietar neidentificat *)	19	432	Arabil	Extravilan				7500			91	282,10
365	Neamț	Agapia	Rimica Gheorghe, Irimiea Mihaela			Arabil	Extravilan	50643		50643	3600			110	341,00
366	Neamț	Agapia	Mosneagu Gh. Gheorghe	19	419/155	Arabil	Extravilan				3600			160	496,00
367	Neamț	Agapia	Anghel Rodica, Anghel Gheorghe, Radu Mihaela, Radu Dan-Catalin	19	432	Arabil	Extravilan	51630		51630	3600			201	623,10
368	Neamț	Agapia	Scutaru Gav. Gheorghe	19	419/153	Arabil	Extravilan				3100			314	973,40
369	Neamț	Agapia	Scutaru Ion	19	419/152	Arabil	Extravilan				3100			352	1.091,20
370	Neamț	Agapia	Dorneanu Pavel	19	419/151	Arabil	Extravilan				3100			301	933,10
371	Neamț	Agapia	Petraru Constantin	19	419/150	Arabil	Extravilan				5600			531	1.646,10
372	Neamț	Agapia	Mosneagu Ion	19	419/149	Arabil	Extravilan				24000			2.773	8.596,30
373	Neamț	Agapia	Licau Ilie	18	419/148	Arabil	Extravilan	51883		51883	3600			478	1.481,80

Nr. Crt.	Județ	Unitatea administrativ - teritorială	Numele și prenumele proprietarului / deținătorului imobil	Tarla	Parcelă	Categoria de folosință	Poziția față de localitate	Nr. Cadastral	Nr. Topo	Nr. carte funciară	Suprafața totală (mp)	Suprafața de expropriat - construcții (mp)	Suprafața de expropriat - construcții (ml)	Suprafața de expropriat (mp)	Valoarea de despăgubire a imobilului conform Legii nr. 255/2010 (Lei)
374	Neamț	Agapia	Cozma Gheorghe	18	419/147	Arabil	Extravilan				2400			590	1.829,00
375	Neamț	Agapia	Dorneanu Olga	18	419	Arabil	Extravilan				2800			529	1.639,90
376	Neamț	Agapia	Proprietar neidentificat *)	18	419	Arabil	Extravilan				4400			810	2.511,00
377	Neamț	Agapia	Agusoaie Constantin	18	419	Arabil	Extravilan				3000			559	1.732,90
378	Neamț	Agapia	Tropin Elena	18	419/86	Arabil	Intravilan				3800			3.136	103.770,24
379	Neamț	Agapia	Andrei D Nicolai	18	419/85	Arabil	Intravilan				3600			2.925	96.788,25
380	Neamț	Agapia	Carla I. Vasile	18	419/84	Arabil	Intravilan				3600			3.004	99.402,36
381	Neamț	Agapia	Irimescu Gh. Gheorghe	18	419/83	Arabil	Intravilan				1900			1.543	51.057,87
382	Neamț	Agapia	Anita Viorică	18	419/82	Arabil	Intravilan	51932		51932	3600			3.026	100.130,34
383	Neamț	Agapia	Sc Valiman Com Srl, Adiaconitei Marcela			Arabil	Intravilan	51180		51180	7200			3.703	122.532,27
384	Neamț	Agapia	Sc Valiman Srl, Adiaconitei Marcela			Arabil	Intravilan	51181		51181	4320			3.181	105.259,29

Nr. Crt.	Județ	Unitatea administrativ - teritorială	Numele și prenumele proprietarului / deținătorului imobil	Tarla	Parcelă	Categoria de folosință	Poziția față de localitate	Nr. Cadastral	Nr. Topo	Nr. carte funciară	Suprafața totală (mp)	Suprafața de expropriat - construcții (mp)	Suprafața de expropriat - construcții (ml)	Suprafața de expropriat (mp)	Valoarea de despăgubire a imobilului conform Legii nr. 255/2010 (Lei)
385	Neamț	Agapia	Irina Gelucu Costel			Arabil	Intravilan	50803		50803	2417			2.081	68.860,29
386	Neamț	Agapia	Irina Gelucu Costel			Arabil	Intravilan	50802		50802	1183			856	28.325,04
387	Neamț	Agapia	Irina Gelucu Costel	18	419	Arabil	Intravilan				1000			135	4.467,15
388	Neamț	Agapia	Ciucalau Gr. Ion	18	419/77	Arabil	Intravilan				4000			3.620	119.785,80
389	Neamț	Agapia	Dorneanu Petre	18	419/76	Arabil	Intravilan				1600			1.514	50.098,26
390	Neamț	Agapia	Ciotarca Gh. Dumitru	18	419/75	Arabil	Intravilan				4000			2.027	67.073,43
391	Neamț	Agapia	Mosneagu Ion	18	419/74	Arabil	Intravilan				5000			3.409	112.803,81
392	Neamț	Agapia	Proprietar neidentificat *)	18	419	Arabil	Intravilan				10900			2.390	79.085,10
393	Neamț	Agapia	Osma Mihai, Cosma Mihaela	18	413/73	Arabil	Intravilan	52298		52298	7200			3.748	124.021,32
394	Neamț	Agapia	Strugaru Constantin	18	419/72	Arabil	Intravilan				5000			3.827	126.635,43
395	Neamț	Agapia	Strugaru Constantin	18	419/72	Arabil	Intravilan				4100			1.092	36.134,28

Nr. Crt.	Județ	Unitatea administrativ - teritorială	Numele și prenumele proprietarului / deținătorului imobil	Tarla	Parcelă	Categoria de folosință	Poziția față de localitate	Nr. Cadastral	Nr. Topo	Nr. carte funciară	Suprafața totală (mp)	Suprafața de expropriat - construcții (mp)	Suprafața de expropriat - construcții (ml)	Suprafața de expropriat (mp)	Valoarea de despăgubire a imobilului conform Legii nr. 255/2010 (Lei)
396	Neamț	Agapia	Pasarin Vasile	18	419/70	Arabil	Intravilan				5500			1.982	65.584,38
397	Neamț	Agapia	Pasalau Vasile-Cosmin	19	419/70	Arabil	Intravilan	51848		51848	3250			1.626	53.804,34
398	Neamț	Agapia	Mihalache Cristian	18	419/69	Arabil	Intravilan	51308		51308	3600			1.332	44.075,88
399	Neamț	Agapia	Mahu Cristian Ovidiu			Arabil	Intravilan	50024		50024	1000			94	3.110,46
400	Neamț	Agapia	Mahu Cristian Ovidiu			Arabil	Intravilan	50023		50023	1626			1.383	45.763,47
401	Neamț	Agapia	Mahu Cristian Ovidiu			Arabil	Intravilan	50024		50024	1000			61	2.018,49
402	Neamț	Agapia	Mahu Cristian Ovidiu			Arabil	Intravilan	50966		50966	4500			686	22.699,74
403	Neamț	Agapia	Băicănescu Constantin	18		Curti Constructii	Intravilan				1000			230	9.515,10
404	Neamț	Agapia	Scutariu Ioan			Arabil	Intravilan	51100		51100	5000			546	18.067,14
405	Neamț	Agapia	Proprietar neidentificat *)	19	432	Arabil	Intravilan				3000			1.082	35.803,38
406	Neamț	Agapia	Voda Constantin	19	432	Arabil	Intravilan	50424		50424	3380			1.548	51.223,32

Nr. Crt.	Județ	Unitatea administrativ - teritorială	Numele și prenumele proprietarului / deținătorului imobil	Tarla	Parcelă	Categoria de folosință	Poziția față de localitate	Nr. Cadastral	Nr. Topo	Nr. carte funciară	Suprafața totală (mp)	Suprafața de expropriat - construcții (mp)	Suprafața de expropriat - construcții (ml)	Suprafața de expropriat (mp)	Valoarea de despăgubire a imobilului conform Legii nr. 255/2010 (Lei)
407	Neamț	Agapia	Roman Andreeea - Elena	19	432/2A	Arabil	Intravilan	51865		51865	2700			209	6.915,81
408	Neamț	Agapia	Vicol Vasile, Vicol Ana	21	501/3	Arabil	Intravilan	50319		50319	5000			3.612	119.521,08
409	Neamț	Agapia	Micu Elena, Roman Andreeea - Elena	20	471/1	Arabil	Intravilan	51855		51855	6381			2.398	79.349,82
410	Neamț	Agapia	Corduneanu Elena			Arabil	Intravilan	51239		51239	2928			1.252	41.428,68
411	Neamț	Agapia	Corduneanu Elena			Arabil	Intravilan	50648		50648	2782			1.130	37.391,70
412	Neamț	Agapia	Corduneanu Elena			Arabil	Intravilan	51111		51111	3339			1.105	36.564,45
413	Neamț	Agapia	Vicol V. Constantin, Baltatescu Constantin	19	432	Arabil	Intravilan				3600			1.662	54.995,58
414	Neamț	Agapia	Corduneanu Elena			Arabil	Intravilan	50633		50633	3600			999	33.056,91
415	Neamț	Agapia	Corduneanu Elena			Arabil	Intravilan	50632		50632	1800			533	17.636,97
416	Neamț	Agapia	Proprietar neidentificat *)	19	432	Arabil	Intravilan				5000			3.181	105.259,29
417	Neamț	Agapia	Radu V. Gheorghe	19	432	Arabil	Intravilan				5300			3.082	101.983,38

Nr. Crt.	Județ	Unitatea administrativ - teritorială	Numele și prenumele proprietarului / deținătorului imobil	Tarla	Parcelă	Categoria de folosință	Poziția față de localitate	Nr. Cadastral	Nr. Topo	Nr. carte funciară	Suprafața totală (mp)	Suprafața de expropriat - construcții (mp)	Suprafața de expropriat - construcții (ml)	Suprafața de expropriat (mp)	Valoarea de despăgubire a imobilului conform Legii nr. 255/2010 (Lei)
418	Neamț	Agapia	Hristea Margareta			Arabil	Intravilan	50967		50967	6900			5.321	176.071,89
419	Neamț	Agapia	Radu V. Neculai	19	432	Arabil	Intravilan				7900			6.346	209.989,14
420	Neamț	Agapia	Societatea Eden Valley Srl	19	432/14, 432/15	Arabil	Intravilan	51506		51506	11040			1.243	41.130,87
421	Neamț	Agapia	Corduneanu Ramona Maria	19	432/9-14	Arabil	Intravilan				4329			3.699	122.399,91
422	Neamț	Agapia	Societatea Eden Valley Srl	19	432/14	Arabil	Extravilan	51504		51504	2860			2.564	7.948,40
423	Neamț	Agapia	Societatea Eden Valley Srl	19	432/16	Arabil	Extravilan	51554		51554	5400			2.076	6.435,60
424	Neamț	Agapia	Mihailescu Alexandru	19	432/17	Arabil	Extravilan				11200			5.847	18.125,70
425	Neamț	Agapia	Societatea Eden Valley Srl	19	432/20	Arabil	Extravilan	51827		51827	2700			616	1.909,60
426	Neamț	Agapia	Oana V. Gheorghe	19	432/20	Arabil	Extravilan				10000			6.436	19.951,60
427	Neamț	Agapia	Strugaru Lucretia	19	432/22	Arabil	Extravilan				3700			2.128	6.596,80
428	Neamț	Agapia	Pavel Catinca	19	432/21	Arabil	Extravilan				10200			5.759	17.852,90



Nr. Crt.	Județ	Unitatea administrativ - teritorială	Numele și prenumele proprietarului / deținătorului imobil	Tarla	Parcelă	Categoria de folosință	Poziția față de localitate	Nr. Cadastral	Nr. Topo	Nr. carte funciară	Suprafața totală (mp)	Suprafața de expropriat - construcții (mp)	Suprafața de expropriat - construcții (ml)	Suprafața de expropriat (mp)	Valoarea de despăgubire a imobilului conform Legii nr. 255/2010 (Lei)
429	Neamț	Agapia	Corduneanu Ramona-Maria	19	432/25	Arabil	Extravilan	51655		51655	9000			5.452	16.901,20
430	Neamț	Agapia	Scutaru Gh. Gheorghe	19	432/26	Arabil	Extravilan				13000			7.541	23.377,10
431	Neamț	Agapia	Radu Gh. Gheorghe, Cretu V. Ion, Sechelarul Elena	19	432/29-31	Arabil	Extravilan				19000			12.615	39.106,50
432	Neamț	Agapia	Enascuta Constantin	19	432/32	Arabil	Extravilan				14000			9.498	29.443,80
433	Neamț	Agapia	Sandu Constantin	19	432/35	Arabil	Extravilan				8700			5.782	17.924,20
434	Neamț	Agapia	Sandu Constantin, Balan V. Gheorghe	19	432/37-38	Arabil	Extravilan				8700			5.745	17.809,50
435	Neamț	Agapia	Pavel Constantin	19	432/41-42	Arabil	Extravilan				13500			8.972	27.813,20
436	Neamț	Agapia	Adiaconitei Ioan	19	432/43	Arabil	Extravilan	51328		51328	5400			3.381	10.481,10
437	Neamț	Agapia	Paslaru I. Gheroghe	19	432/44	Arabil	Extravilan				3300			1.800	5.580,00
438	Neamț	Agapia	Amariei Ion, Cuibar Maria	19	432/46-47	Arabil	Extravilan				29500			15.953	49.454,30
439	Neamț	Agapia	Trasnea Ioana	19	432/49	Arabil	Extravilan				4500			2.045	6.339,50

Nr. Crt.	Județ	Unitatea administrativ - teritorială	Numele și prenumele proprietarului / deținătorului imobil	Tarla	Parcelă	Categoria de folosință	Poziția față de localitate	Nr. Cadastral	Nr. Topo	Nr. carte funciară	Suprafața totală (mp)	Suprafața de expropriat - construcții (mp)	Suprafața de expropriat - construcții (ml)	Suprafața de expropriat (mp)	Valoarea de despăgubire a imobilului conform Legii nr. 255/2010 (Lei)
440	Neamț	Agapia	Trasnea Ioan, Trifan Maria, Trasnea Vasile	19	432/154	Arabil	Extravilan	51766		51766	7300			2.680	8.308,00
441	Neamț	Agapia	Rosu Gh. Gheorghe	19	432	Arabil	Extravilan				27900			8.883	27.537,30
442	Neamț	Agapia	Vicol Vasile	24	463	Arabil	Extravilan				10000			674	2.089,40
443	Neamț	Agapia	Cretu Natalia, Cretu Dorel, Cretu Bogdan-Gheorghe, Cretu Paul-Alexandru	24	463/4	Arabil	Extravilan	51345		51345	2593			573	1.776,30
444	Neamț	Agapia	Maier Letitia Lorelei, Maier Radu	24	463/5	Arabil	Extravilan	50269		50269	6700			884	2.740,40
445	Neamț	Agapia	Maier Letitia Lorelei, Maier Radu	24	463/5	Arabil	Extravilan				910			910	2.821,00
446	Neamț	Agapia	Vavrita Stefan, Vavrita Maria	24	463/7	Arabil	Extravilan	52360		52360	8239			1.702	5.276,20
447	Neamț	Agapia	Proprietar neidentificat *)	24	463	Arabil	Extravilan				6500			6.500	20.150,00
448	Neamț	Agapia	Afloariei Radu, Afloariei Petronela			Arabil	Extravilan	51363		51363	2060			1.110	3.441,00
449	Neamț	Agapia	Afloariei Radu, Afloariei Petronela			Arabil	Extravilan	50540		50540	1699			737	2.284,70
450	Neamț	Agapia	Afloariei Radu, Afloariei Petronela			Arabil	Extravilan	50541		50541	1500			475	1.472,50

Nr. Crt.	Județ	Unitatea administrativ - teritorială	Numele și prenumele proprietarului / deținătorului imobil	Tarla	Parcelă	Categoria de folosință	Poziția față de localitate	Nr. Cadastral	Nr. Topo	Nr. carte funciară	Suprafața totală (mp)	Suprafața de expropriat - construcții (mp)	Suprafața de expropriat - construcții (ml)	Suprafața de expropriat (mp)	Valoarea de despăgubire a imobilului conform Legii nr. 255/2010 (Lei)
451	Neamț	Agapia	Proprietar neidentificat *)	24	463	Arabil	Extravilan				19500			8.500	26.350,00
452	Neamț	Agapia	Lates Gheorghe, Lates Maria			Arabil	Extravilan	50529		50529	3900			2.503	7.759,30
453	Neamț	Agapia	Lates Gheorghe, Lates Maria			Arabil	Extravilan	50528		50528	2700			1.250	3.875,00
454	Neamț	Agapia	Scutaru Gheorghe	24	463	Arabil	Extravilan				9600			4.479	13.884,90
455	Neamț	Agapia	Mihai Olga	19	432/23	Arabil	Extravilan	50511		50511	1800			839	2.600,90
456	Neamț	Agapia	Proprietar neidentificat *)	24	463	Arabil	Extravilan				9700			4.473	13.866,30
457	Neamț	Agapia	Vantu Elisabeta	24	463	Arabil	Extravilan	51621		51621	1800			1.662	5.152,20
458	Neamț	Agapia	Vantu Elisabeta	24	463	Arabil	Extravilan				1331			1.331	4.126,10
459	Neamț	Agapia	Proprietar neidentificat *)	24	463	Arabil	Extravilan				5400			2.539	7.870,90
460	Neamț	Agapia	Toader Vasilica-Raluca, Toader Gheorghita-Cristinel	24	463/22	Arabil	Extravilan	51511		51511	7666			4.679	14.504,90
461	Neamț	Agapia	Adiaconitei Ioan, Adiaconitei Eugenia	24	463	Arabil	Extravilan				9700			4.813	14.920,30

Nr. Crt.	Județ	Unitatea administrativ - teritorială	Numele și prenumele proprietarului / deținătorului imobil	Tarla	Parcelă	Categoria de folosință	Poziția față de localitate	Nr. Cadastral	Nr. Topo	Nr. carte funciară	Suprafața totală (mp)	Suprafața de expropriat - construcții (mp)	Suprafața de expropriat - construcții (ml)	Suprafața de expropriat (mp)	Valoarea de despăgubire a imobilului conform Legii nr. 255/2010 (Lei)
462	Neamț	Agapia	Gradinaru Pavelica, Gradinaru Adriana			Arabil	Extravilan	50794		50794	5760			2.742	8.500,20
463	Neamț	Agapia	Proprietar neidentificat *)	24	463	Arabil	Extravilan				4000			3.180	9.858,00
464	Neamț	Agapia	Parohie Toplita - domeniul privat	19	432	Arabil	Extravilan				43600			9.674	29.989,40
465	Neamț	Agapia	Apopei C Ioan	19	432/85	Arabil	Extravilan				10600			2.826	8.760,60
466	Neamț	Agapia	Ursache Dorina, Velichi Alina - Iuliana, Pinzar Fulga, Ursache Cezar - Constantin			Arabil	Extravilan	50765		50765	6300			1.091	3.382,10
467	Neamț	Agapia	Sc Agapia Turist Srl			Arabil	Extravilan	51464		51464	9650			1.821	5.645,10
468	Neamț	Agapia	Dobrescu Ana	19	432/90	Arabil	Extravilan				19970			3.586	11.116,60
469	Neamț	Agapia	Apostol Vasile	29	493	Arabil	Extravilan	51573		51573	8166			883	2.737,30
470	Neamț	Agapia	Apopei Toma	19	432/91	Arabil	Extravilan				2600			463	1.435,30
471	Neamț	Agapia	Avram Maria	19	432/92	Arabil	Extravilan				6000			1.308	4.054,80
472	Neamț	Agapia	Apopei C. Constantin	19	432/93	Arabil	Extravilan				4600			994	3.081,40

Nr. Crt.	Județ	Unitatea administrativ - teritorială	Numele și prenumele proprietarului / deținătorului imobil	Tarla	Parcelă	Categoria de folosință	Poziția față de localitate	Nr. Cadastral	Nr. Topo	Nr. carte funciară	Suprafața totală (mp)	Suprafața de expropriat - construcții (mp)	Suprafața de expropriat - construcții (ml)	Suprafața de expropriat (mp)	Valoarea de despăgubire a imobilului conform Legii nr. 255/2010 (Lei)
473	Neamț	Agapia	Apopei C. Gheorghe	19	432/94	Arabil	Extravilan				14500			2.760	8.556,00
474	Neamț	Agapia	Apopei C. Mihai	19	432/95	Arabil	Extravilan				11200			1.992	6.175,20
475	Neamț	Agapia	Tanasa Nicolai	19	432/95	Arabil	Extravilan				9000			692	2.145,20
476	Neamț	Agapia	Calborean Florentina	19	432	Arabil	Extravilan				9500			883	2.737,30
477	Neamț	Agapia	Radu T. Gh. Ioan	19	432/97	Arabil	Extravilan				11800			1.944	6.026,40
478	Neamț	Agapia	Andreies V Gheorghe	19	432/99	Arabil	Extravilan				15500			2.500	7.750,00
479	Neamț	Agapia	Apopei Mihai	19	432	Arabil	Extravilan				7400			1.188	3.682,80
480	Neamț	Agapia	Ursu Paulina	1	15/1	Arabil	Extravilan	51880		51880	4500			335	1.038,50
481	Neamț	Agapia	Arnautu Decebal, Arnautu Ana			Arabil	Extravilan	52289		52289	6300			469	1.453,90
482	Neamț	Agapia	Parohie Toplita - domeniul privat	19	432	Arabil	Extravilan				22000			19.563	60.645,30
483	Neamț	Agapia	Atomi Maria	19	432/164	Arabil	Extravilan				5200			1.221	3.785,10

Nr. Crt.	Județ	Unitatea administrativ - teritorială	Numele și prenumele proprietarului / deținătorului imobil	Tarla	Parcelă	Categoria de folosință	Poziția față de localitate	Nr. Cadastral	Nr. Topo	Nr. carte funciară	Suprafața totală (mp)	Suprafața de expropriat - construcții (mp)	Suprafața de expropriat - construcții (ml)	Suprafața de expropriat (mp)	Valoarea de despăgubire a imobilului conform Legii nr. 255/2010 (Lei)
484	Neamț	Agapia	Petrisor Grion	19	432/163	Arabil	Extravilan				1100			270	837,00
485	Neamț	Agapia	Apostol M Neculai	19	432/162	Arabil	Extravilan				4000			985	3.053,50
486	Neamț	Agapia	Simon Virginia	19	432/161	Arabil	Extravilan				3500			890	2.759,00
487	Neamț	Agapia	Constantineasa V Niculai	19	432/160	Arabil	Extravilan				1800			454	1.407,40
488	Neamț	Agapia	Enescuta St Constantin	19	432/159	Arabil	Extravilan				3600			924	2.864,40
489	Neamț	Agapia	Diaconita Pavel Grigore	19	432/158	Arabil	Extravilan				11900			2.925	9.067,50
490	Neamț	Agapia	Bors Gheorghe	19	432/157	Arabil	Extravilan				3600			876	2.715,60
491	Neamț	Agapia	Tulbure Gh. Constantin	19	432/156	Arabil	Extravilan				4300			1.031	3.196,10
492	Neamț	Agapia	Apetrei V Ioana	19	432/155	Arabil	Extravilan				6000			1.341	4.157,10
493	Neamț	Agapia	Dezső Ana	19	432/154	Arabil	Extravilan	51807		51807	5400			1.334	4.135,40
494	Neamț	Agapia	Adascalitei Gh. Constantin	19	432/153	Arabil	Extravilan				3900			977	3.028,70

Nr. Crt.	Județ	Unitatea administrativ - teritorială	Numele și prenumele proprietarului / deținătorului imobil	Tarla	Parcelă	Categoria de folosință	Poziția față de localitate	Nr. Cadastral	Nr. Topo	Nr. carte funciară	Suprafața totală (mp)	Suprafața de expropriat - construcții (mp)	Suprafața de expropriat - construcții (ml)	Suprafața de expropriat (mp)	Valoarea de despăgubire a imobilului conform Legii nr. 255/2010 (Lei)
495	Neamț	Agapia	Martin Ana	19	432/152	Arabil	Extravilan				5800			1.341	4.157,10
496	Neamț	Agapia	Cretu N. Constantin	19	432/151	Arabil	Extravilan				5900			1.344	4.166,40
497	Neamț	Agapia	Rosu Gh. Gheorghe	19	432/150	Arabil	Extravilan				2900			655	2.030,50
498	Neamț	Agapia	Alvigh Ion Constantin	19	432/149	Arabil	Extravilan				9900			2.351	7.288,10
499	Neamț	Agapia	Apetrei Mihai, Apetrei Ana	19	432/148	Arabil	Extravilan				10900			2.523	7.821,30
500	Neamț	Agapia	Armenici Tonica	19	432/147	Arabil	Extravilan				9100			1.970	6.107,00
501	Neamț	Agapia	Alui Ion Neculai	19	432/146	Arabil	Extravilan				5600			1.044	3.236,40
502	Neamț	Agapia	Ghilant Gheo	19	432/145	Arabil	Extravilan				4100			761	2.359,10
503	Neamț	Agapia	Rosu V. Ion	19	432/144	Arabil	Extravilan				4200			763	2.365,30
504	Neamț	Agapia	Buzdea Vasile, Buzdea Stella	19	432/29	Arabil	Extravilan	51418		51418	4500			818	2.535,80
505	Neamț	Agapia	Gradinaru Ion	19	432/142	Arabil	Extravilan				8400			1.539	4.770,90



Nr. Crt.	Județ	Unitatea administrativ - teritorială	Numele și prenumele proprietarului / deținătorului imobil	Tarla	Parcelă	Categoria de folosință	Poziția față de localitate	Nr. Cadastral	Nr. Topo	Nr. carte funciară	Suprafața totală (mp)	Suprafața de expropriat - construcții (mp)	Suprafața de expropriat - construcții (ml)	Suprafața de expropriat (mp)	Valoarea de despăgubire a imobilului conform Legii nr. 255/2010 (Lei)
506	Neamț	Agapia	Rusu Gheorghe	19	432/141	Arabil	Extravilan				3900			667	2.067,70
507	Neamț	Agapia	Balan Petru	19	432/140	Arabil	Extravilan				3700			587	1.819,70
508	Neamț	Agapia	Alvi Gh. Constantin	19	432/139	Arabil	Extravilan				3500			609	1.887,90
509	Neamț	Agapia	Arsenie V. Ion	19	432/138	Arabil	Extravilan				2800			490	1.519,00
510	Neamț	Agapia	Moldovan Ion, Ghilan V. Maria	19	432/136	Arabil	Extravilan				5700			985	3.053,50
511	Neamț	Agapia	Anton Aglaia	19	432/135	Arabil	Extravilan				11600			2.075	6.432,50
512	Neamț	Agapia	Vartea V. Maria, Vartea V. Constantin	19	432/134	Arabil	Extravilan				10700			1.971	6.110,10
513	Neamț	Agapia	Butescu Maria	19	432/134	Arabil	Extravilan	51502		51502	4850			844	2.616,40
514	Neamț	Agapia	Virtea Gavril	19	432/134	Arabil	Extravilan	51501		51501	4850			494	1.531,40
515	Neamț	Agapia	Apostol N. Gheorghe	19	432/131	Arabil	Extravilan				5400			1.588	4.922,80
516	Neamț	Agapia	Alui Ion Ana	20	436	Arabil	Extravilan				4800			1.007	3.121,70

Nr. Crt.	Județ	Unitatea administrativ - teritorială	Numele și prenumele proprietarului / deținătorului imobil	Tarla	Parcelă	Categoria de folosință	Poziția față de localitate	Nr. Cadastral	Nr. Topo	Nr. carte funciară	Suprafața totală (mp)	Suprafața de expropriat - construcții (mp)	Suprafața de expropriat - construcții (ml)	Suprafața de expropriat (mp)	Valoarea de despăgubire a imobilului conform Legii nr. 255/2010 (Lei)
517	Neamț	Agapia	Serban Neculai Dorel, Serban Gabriela			Arabil	Extravilan	50686		50686	7200			2.369	7.343,90
518	Neamț	Agapia	Pavel Constantin	20	436	Arabil	Extravilan				15600			6.883	21.337,30
519	Neamț	Agapia	Proprietar neidentificat *)	20	436	Arabil	Extravilan				14400			68	210,80
520	Neamț	Agapia	Rîpanu Vasile, Rîpanu Mariana	20	436/1,436/16	Arabil	Extravilan	52121		52121	2267			684	2.120,40
521	Neamț	Agapia	Iacob Gheorghe	20	436	Arabil	Extravilan				8000			2.460	7.626,00
522	Neamț	Agapia	Ilie Constantin-Ciprian, Ilie Niculina	20	436/21	Arabil	Extravilan	51879		51879	4500			1.343	4.163,30
523	Neamț	Agapia	Gorea Neculai	20	436	Arabil	Extravilan				1700			875	2.712,50
524	Neamț	Agapia	Manolache Cristian	20	436/16	Arabil	Extravilan	51935		51935	10600			2.605	8.075,50
525	Neamț	Agapia	Andrei Ion	20	436	Arabil	Extravilan				18300			3.885	12.043,50
526	Neamț	Agapia	Proprietar neidentificat *)	20	436	Arabil	Extravilan				28300			5.724	17.744,40
527	Neamț	Agapia	Scutaru Gheorghe	20	436	Arabil	Extravilan				15400			2.730	8.463,00

Nr. Crt.	Județ	Unitatea administrativ - teritorială	Numele și prenumele proprietarului / deținătorului imobil	Tarla	Parcelă	Categoria de folosință	Poziția față de localitate	Nr. Cadastral	Nr. Topo	Nr. carte funciară	Suprafața totală (mp)	Suprafața de expropriat - construcții (mp)	Suprafața de expropriat - construcții (ml)	Suprafața de expropriat (mp)	Valoarea de despăgubire a imobilului conform Legii nr. 255/2010 (Lei)
528	Neamț	Agapia	Anitei Vasile	22	451/20	Arabil	Extravilan	51947		51947	9000			1.294	4.011,40
529	Neamț	Agapia	Proprietar neidentificat *)	20	436	Arabil	Extravilan				9100			1.058	3.279,80
530	Neamț	Agapia	Pavel Gr. Gheorghe	19	432	Arabil	Extravilan				7500			312	967,20
531	Neamț	Agapia	Balaeti Maria, Apopei Maria	19	432	Arabil	Extravilan				800			86	266,60
532	Neamț	Agapia	Adascalitei Victoria	19	432	Arabil	Extravilan				1000			119	368,90
533	Neamț	Agapia	Manolache Sorin, Manolche Elena	19		Arabil	Extravilan	50640		50640	10800			204	632,40
534	Neamț	Agapia	Adascalitei I. Ion	19	432	Arabil	Extravilan				1000			217	672,70
535	Neamț	Agapia	Manastirea Varatic - domeniul privat	14	406/1	Pasune	Extravilan	51583		51583	434682			15	37,20
536	Neamț	Petricani	Proprietar neidentificat *)	31	159	Pasune	Extravilan						16100	8.573	21.261,04
537	Neamț	Petricani	Alui-Gheorghe Mihai	31	159/1	Arabil	Extravilan	50319		50319			5026	1.359	4.212,90
538	Neamț	Petricani	Proprietar neidentificat *)	31	158	Arabil	Extravilan						11400	1.614	5.003,40

Nr. Crt.	Județ	Unitatea administrativ - teritorială	Numele și prenumele proprietarului / deținătorului imobil	Tarla	Parcelă	Categoria de folosință	Poziția față de localitate	Nr. Cadastral	Nr. Topo	Nr. carte funciară	Suprafața totală (mp)	Suprafața de expropriat - construcții (mp)	Suprafața de expropriat - construcții (ml)	Suprafața de expropriat (mp)	Valoarea de despăgubire a imobilului conform Legii nr. 255/2010 (Lei)
539	Neamț	Petricani	Ursachi Ion, Apopei P. Ion, Apopei P. Gheorghe	31	160/86,160/87,160/88	Arabil	Extravilan						12700	2.052	6.361,20
540	Neamț	Petricani	Petraru Gav. Ion, Cosofret V. Constantin, Barliba Stefan	31	160/82,160/83,160/84	Arabil	Extravilan						4900	1.472	4.563,20
541	Neamț	Petricani	Botez Natalia, State Vasile, Movila V. Elena, Alucai Ghe. Constantin	31	160/77,160/78,160/79,160/80	Arabil	Extravilan						1400	2.138	6.627,80
542	Neamț	Petricani	Irimia Ghe. Constantin	31	160/76	Arabil	Extravilan						3200	519	1.608,90
543	Neamț	Petricani	Andrusca Ghe. Constantin	31	160/75	Arabil	Extravilan						3700	568	1.760,80
544	Neamț	Petricani	Marian V. Vasile	31	160/74	Arabil	Extravilan						10700	1.564	4.848,40
545	Neamț	Petricani	Monac I. Ion	31	160/73	Arabil	Extravilan						14500	2.260	7.006,00
546	Neamț	Petricani	Monac I. Gheorghe	31	160/72	Arabil	Extravilan						12700	1.726	5.350,60
547	Neamț	Petricani	Apetri I. Elena	31	160/71	Arabil	Extravilan						4600	678	2.101,80
548	Neamț	Petricani	Monac I. Constantin	31	160/70	Arabil	Extravilan						4800	721	2.235,10
549	Neamț	Petricani	Cosma I. Ioana	31	160/69	Arabil	Extravilan						7300	1.318	4.085,80

Nr. Crt.	Județ	Unitatea administrativ - teritorială	Numele și prenumele proprietarului / deținătorului imobil	Tarla	Parcelă	Categoria de folosință	Poziția față de localitate	Nr. Cadastral	Nr. Topo	Nr. carte funciară	Suprafața totală (mp)	Suprafața de expropriat - construcții (mp)	Suprafața de expropriat - construcții (ml)	Suprafața de expropriat (mp)	Valoarea de despăgubire a imobilului conform Legii nr. 255/2010 (Lei)
550	Neamț	Petricani	Cosofret Ion, Diaconita Vasile	31	160/67,160/68	Arabil	Extravilan						31800	5.169	16.023,90
551	Neamț	Petricani	Vintea Ghe.Petru	31	160/66	Arabil	Extravilan						9600	1.270	3.937,00
552	Neamț	Petricani	Vasilii N. Ion, Sava Stefan	31	160/65,160/65A	Arabil	Extravilan						9600	1.889	5.855,90
553	Neamț	Petricani	Istrate Elena, Istrate Razvan	31	160/64	Arabil	Extravilan						3600	618	1.915,80
554	Neamț	Petricani	Istrate Elena, Istrate Razvan	31	160/64	Arabil	Extravilan						3600	621	1.925,10
555	Neamț	Petricani	Vartic Vasile	31	160/64	Arabil	Extravilan						7200	1.249	3.871,90
556	Neamț	Petricani	Istrate Elena, Istrate Razvan	31	160/64	Arabil	Extravilan	50970		50970			3600	629	1.949,90
557	Neamț	Petricani	Ungureanu Maranda, Ungureanu Gheorghe, Urzica N. Mihai, Ursachi Vasile, Ungureanu Mihai, Ungureanu P. Vasile, Oancea Dumitru, Gusavan Vasile, Ungureanu P. Maria, Ungureanu V. Vasile, Marian Dumitru, Ungureanu Vasile, Ungureanu Neculai	31	160/51,160/52,160/53,160/54,160/55,160/56,160/57,160/58,160/59,160/60,160/61,160/62,160/63	Arabil	Extravilan						34800	5.882	18.234,20
558	Neamț	Petricani	Cosofret Vasile	31	160/50	Arabil	Extravilan						26300	5.207	16.141,70
559	Neamț	Petricani	Cosofret T. I. Ion	31	160/49	Arabil	Extravilan						3200	581	1.801,10
560	Neamț	Petricani	Cosofret T. Ion	31	160/48	Arabil	Extravilan						4800	998	3.093,80

Nr. Crt.	Județ	Unitatea administrativ - teritorială	Numele și prenumele proprietarului / deținătorului imobil	Tarla	Parcelă	Categoria de folosință	Poziția față de localitate	Nr. Cadastral	Nr. Topo	Nr. carte funciară	Suprafața totală (mp)	Suprafața de expropriat - construcții (mp)	Suprafața de expropriat - construcții (ml)	Suprafața de expropriat (mp)	Valoarea de despăgubire a imobilului conform Legii nr. 255/2010 (Lei)
561	Neamț	Petricani	Atudoresei Ana	31	160/47	Arabil	Extravilan						1900	332	1.029,20
562	Neamț	Petricani	Barliba Ghe.Pavel	31	160/46	Arabil	Extravilan						5700	1.007	3.121,70
563	Neamț	Petricani	Lucanu Constantin	31	160/45	Arabil	Extravilan						2500	461	1.429,10
564	Neamț	Petricani	Mosor Casandra	31	160/44	Arabil	Extravilan						4600	856	2.653,60
565	Neamț	Petricani	Resmerita Petru	31	160/43	Arabil	Extravilan						6100	1.221	3.785,10
566	Neamț	Petricani	Apetri Maria	31	160/42	Arabil	Extravilan						4000	945	2.929,50
567	Neamț	Petricani	Cosofret Toader, Cosofret Ioan, Urzica Anica, Cosofret Vasile, Breaban Elena, Cosofret Emilia	31	160/48	Arabil	Extravilan	51047		51047			3600	701	2.173,10
568	Neamț	Petricani	Ciubotaru Irimia	31	160/40	Arabil	Extravilan						4900	981	3.041,10
569	Neamț	Petricani	Urzica Neculai	31	160/39	Arabil	Extravilan						6300	1.223	3.791,30
570	Neamț	Petricani	Dan I. Anica	31	160/38	Arabil	Extravilan						8500	1.721	5.335,10
571	Neamț	Petricani	Dan I. Gheorghe	31	160/37	Arabil	Extravilan						4100	814	2.523,40

Nr. Crt.	Județ	Unitatea administrativ - teritorială	Numele și prenumele proprietarului / deținătorului imobil	Tarla	Parcelă	Categoria de folosință	Poziția față de localitate	Nr. Cadastral	Nr. Topo	Nr. carte funciară	Suprafața totală (mp)	Suprafața de expropriat - construcții (mp)	Suprafața de expropriat - construcții (ml)	Suprafața de expropriat (mp)	Valoarea de despăgubire a imobilului conform Legii nr. 255/2010 (Lei)
572	Neamț	Petricani	Ungureanu Maria	31	160/36	Arabil	Extravilan						8700	1.759	5.452,90
573	Neamț	Petricani	Apetri Ion, Monac Ion, Monac I.Petre	31	160/32,160/33,160/34,160/35	Arabil	Extravilan						33200	6.840	21.204,00
574	Neamț	Petricani	Gaina Vasile	31	160/31	Arabil	Extravilan						4700	1.065	3.301,50
575	Neamț	Petricani	Gaina Catrina	31	160/30	Arabil	Extravilan						3800	909	2.817,90
576	Neamț	Petricani	Fusalau I. Profira	31	160/29	Arabil	Extravilan						4600	1.142	3.540,20
577	Neamț	Petricani	Olaru Vasile	31	160/28	Arabil	Extravilan						2700	573	1.776,30
578	Neamț	Petricani	Atomii Gheorghe	31	160/27	Arabil	Extravilan						900	220	682,00
579	Neamț	Petricani	Atomii D. Neculai	31	160/26	Arabil	Extravilan						2200	433	1.342,30
580	Neamț	Petricani	Gaman I. Gheorghe	31	160/25	Arabil	Extravilan						3300	723	2.241,30
581	Neamț	Petricani	Rosu Ghe. Toader	31	160/24	Arabil	Extravilan						11400	2.686	8.326,60
582	Neamț	Petricani	Diaconu Maranda	31	160/23	Arabil	Extravilan						3200	733	2.272,30



Nr. Crt.	Județ	Unitatea administrativ - teritorială	Numele și prenumele proprietarului / deținătorului imobil	Tarla	Parcelă	Categoria de folosință	Poziția față de localitate	Nr. Cadastral	Nr. Topo	Nr. carte funciară	Suprafața totală (mp)	Suprafața de expropriat - construcții (mp)	Suprafața de expropriat - construcții (ml)	Suprafața de expropriat (mp)	Valoarea de despăgubire a imobilului conform Legii nr. 255/2010 (Lei)
583	Neamț	Petricani	Diaconu V. Neculai	31	160/22	Arabil	Extravilan						3500	864	2.678,40
584	Neamț	Petricani	Florea Maria	31	160/21	Arabil	Extravilan						8400	1.965	6.091,50
585	Neamț	Petricani	Tanase St. Ion	31	160/20	Arabil	Extravilan						4700	1.150	3.565,00
586	Neamț	Petricani	Loghin Vasile	31	160/19	Arabil	Extravilan						5500	1.380	4.278,00
587	Neamț	Petricani	Blaga St. Ana	31	160/18	Arabil	Extravilan						4400	1.058	3.279,80
588	Neamț	Petricani	Placinta Maria	31	160/17	Arabil	Extravilan						4000	969	3.003,90
589	Neamț	Petricani	Serban Maria	31	160/16	Arabil	Extravilan						3800	913	2.830,30
590	Neamț	Petricani	Serban Neculai	31	160/15	Arabil	Extravilan						5500	1.342	4.160,20
591	Neamț	Petricani	Diaconita Elena	31	160/14	Arabil	Extravilan						4600	1.154	3.577,40
592	Neamț	Petricani	Monac Gheorghe, Apetrei Ion	31	160/13,160/13A	Arabil	Extravilan						5200	1.212	3.757,20
593	Neamț	Petricani	Craciun Paul	31	160/12	Arabil	Extravilan	51293		51293			21400	5.137	15.924,70

Nr. Crt.	Județ	Unitatea administrativ - teritorială	Numele și prenumele proprietarului / deținătorului imobil	Tarla	Parcelă	Categoria de folosință	Poziția față de localitate	Nr. Cadastral	Nr. Topo	Nr. carte funciară	Suprafața totală (mp)	Suprafața de expropriat - construcții (mp)	Suprafața de expropriat - construcții (ml)	Suprafața de expropriat (mp)	Valoarea de despăgubire a imobilului conform Legii nr. 255/2010 (Lei)
594	Neamț	Petricani	Gavril Mihai, Gavril Ion	31	160/10,11	Arabil	Extravilan						7400	1.737	5.384,70
595	Neamț	Petricani	Monac Eugenia	31	160/9	Livada	Extravilan	50694		50694			11500	2.738	9.418,72
596	Neamț	Petricani	Grigore Vasile	31	160/8	Arabil	Extravilan						4800	1.152	3.571,20
597	Neamț	Petricani	Pavalan N. Ioan	31	160/7	Arabil	Extravilan						4800	1.160	3.596,00
598	Neamț	Petricani	Irimia Elena	31	160/6	Arabil	Extravilan						4800	1.168	3.620,80
599	Neamț	Petricani	Mosor V. Ioan	31	160/5	Arabil	Extravilan						4800	1.177	3.648,70
600	Neamț	Petricani	Ursachi Gheorghe	31	160/4	Arabil	Extravilan						5200	1.293	4.008,30
601	Neamț	Petricani	Tapalaga Mihai Ernest	31	160/3	Arabil	Extravilan	50651		50651			9100	2.276	7.055,60
602	Neamț	Petricani	Tapalaga Gheorghe	31	160/3	Arabil	Extravilan						4600	1.203	3.729,30
603	Neamț	Petricani	Proprietar neidentificat *)	32	164	Arabil	Extravilan						20000	5.131	15.906,10
604	Neamț	Petricani	Grigori Gheorghii	32	165/17	Arabil	Extravilan	51021		51021			3400	714	2.213,40

Nr. Crt.	Județ	Unitatea administrativ - teritorială	Numele și prenumele proprietarului / deținătorului imobil	Tarla	Parcelă	Categoria de folosință	Poziția față de localitate	Nr. Cadastral	Nr. Topo	Nr. carte funciară	Suprafața totală (mp)	Suprafața de expropriat - construcții (mp)	Suprafața de expropriat - construcții (ml)	Suprafața de expropriat (mp)	Valoarea de despăgubire a imobilului conform Legii nr. 255/2010 (Lei)
605	Neamț	Petricani	Proprietar neidentificat *)	32	165	Arabil	Extravilan						45000	6.241	19.347,10
606	Neamț	Petricani	Proprietar neidentificat *)	32	165	Arabil	Extravilan						40000	15.375	47.662,50
607	Neamț	Petricani	Proprietar neidentificat *)	32	165	Arabil	Extravilan						10000	8.167	25.317,70
608	Neamț	Petricani	Proprietar neidentificat *)	34	174	Arabil	Extravilan						10000	6.230	19.313,00
609	Neamț	Petricani	Proprietar neidentificat *)	34	173	Faneata	Extravilan						20000	10.995	27.267,60
610	Neamț	Petricani	Trifan Mihai	34	174/127	Arabil	Extravilan						20000	1.814	5.623,40
611	Neamț	Petricani	Avasileai M.Neculai	34	174/126	Arabil	Extravilan						3600	721	2.235,10
612	Neamț	Petricani	Livadaru Dumitru	34	174/125	Arabil	Extravilan						6400	1.380	4.278,00
613	Neamț	Petricani	Iliuta Ion	34	174/124	Arabil	Extravilan						4000	959	2.972,90
614	Neamț	Petricani	Cucos L.Vasile	34	174/123	Arabil	Extravilan						4000	977	3.028,70
615	Neamț	Petricani	Parohia Boistea - domeniul privat	34	174/122	Arabil	Extravilan						4000	716	2.219,60

Nr. Crt.	Județ	Unitatea administrativ - teritorială	Numele și prenumele proprietarului / deținătorului imobil	Tarla	Parcelă	Categoria de folosință	Poziția față de localitate	Nr. Cadastral	Nr. Topo	Nr. carte funciară	Suprafața totală (mp)	Suprafața de expropriat - construcții (mp)	Suprafața de expropriat - construcții (ml)	Suprafața de expropriat (mp)	Valoarea de despăgubire a imobilului conform Legii nr. 255/2010 (Lei)
616	Neamț	Petricani	Ciurea M.Gheorghe	34	174/121	Arabil	Extravilan						5900	1.281	3.971,10
617	Neamț	Petricani	Armanu Neculai	34	174/120	Arabil	Extravilan						3600	1.242	3.850,20
618	Neamț	Petricani	Armanu Mihai	34	174/119	Arabil	Extravilan						1500	490	1.519,00
619	Neamț	Petricani	Puscasu Dumitru	34	174/118	Arabil	Extravilan						7000	2.318	7.185,80
620	Neamț	Petricani	Cucos L.Vasile	34	174/114	Arabil	Extravilan						3600	1.778	5.511,80
621	Neamț	Petricani	Proprietar neidentificat *)	34	174	Arabil	Extravilan						30000	495	1.534,50
622	Neamț	Petricani	Proprietar neidentificat *)	34	174	Arabil	Extravilan						4000	112	347,20
623	Neamț	Petricani	Proprietar neidentificat *)	34	174	Arabil	Extravilan						3800	161	499,10
624	Neamț	Petricani	Proprietar neidentificat *)	34	174	Arabil	Extravilan						8000	452	1.401,20
625	Neamț	Petricani	Proprietar neidentificat *)	34	174	Arabil	Extravilan						8000	602	1.866,20
626	Neamț	Petricani	Proprietar neidentificat *)	34	174	Arabil	Extravilan						6000	459	1.422,90

Nr. Crt.	Județ	Unitatea administrativ - teritorială	Numele și prenumele proprietarului / deținătorului imobil	Tarla	Parcelă	Categoria de folosință	Poziția față de localitate	Nr. Cadastral	Nr. Topo	Nr. carte funciară	Suprafața totală (mp)	Suprafața de expropriat - construcții (mp)	Suprafața de expropriat - construcții (ml)	Suprafața de expropriat (mp)	Valoarea de despăgubire a imobilului conform Legii nr. 255/2010 (Lei)
627	Neamț	Petricani	Proprietar neidentificat *)	34	174	Arabil	Extravilan						12000	895	2.774,50
628	Neamț	Petricani	Sacaeanu Ghe.Constantin	34	174/113	Arabil	Extravilan						6200	508	1.574,80
629	Neamț	Petricani	Monac Mihai	34	174/112	Arabil	Extravilan						4600	438	1.357,80
630	Neamț	Petricani	Lazar Petru	34	174/111	Arabil	Extravilan						3200	290	899,00
631	Neamț	Petricani	Iliuta N. Ion	34	174/110	Arabil	Extravilan						2400	210	651,00
632	Neamț	Petricani	Samoila Gheorghe	34	174/109	Arabil	Extravilan						1700	170	527,00
633	Neamț	Petricani	Vintea Gheorghe	34	174/108	Arabil	Extravilan						17200	2.579	7.994,90
634	Neamț	Petricani	Istrate V.Ion	34	174/104	Arabil	Extravilan						5800	847	2.625,70
635	Neamț	Petricani	Istrate V. Constantin	34	174/103	Arabil	Extravilan						10800	1.088	3.372,80
636	Neamț	Petricani	Istrate V. Ion	34	174/101	Arabil	Extravilan						7500	1.293	4.008,30
637	Neamț	Petricani	Grigore Manole	34	174/102	Arabil	Extravilan						7550	917	2.842,70

Nr. Crt.	Județ	Unitatea administrativ - teritorială	Numele și prenumele proprietarului / deținătorului imobil	Tarla	Parcelă	Categoria de folosință	Poziția față de localitate	Nr. Cadastral	Nr. Topo	Nr. carte funciară	Suprafața totală (mp)	Suprafața de expropriat - construcții (mp)	Suprafața de expropriat - construcții (ml)	Suprafața de expropriat (mp)	Valoarea de despăgubire a imobilului conform Legii nr. 255/2010 (Lei)
638	Neamț	Petricani	Grigoriu N. Ion	34	174/100	Arabil	Extravilan						14400	2.732	8.469,20
639	Neamț	Petricani	Agavriloaei C.Maria	34	174/97	Arabil	Extravilan						4200	969	3.003,90
640	Neamț	Petricani	Stan Ghe. Neculai	34	174/96	Arabil	Extravilan						4200	969	3.003,90
641	Neamț	Petricani	Grigoriu Neculai	34	174/91	Arabil	Extravilan						3800	1.811	5.614,10
642	Neamț	Petricani	Asavinei Ion	34	174/92	Arabil	Extravilan						3600	677	2.098,70
643	Neamț	Petricani	Anei Neculai	34	174/88	Arabil	Extravilan						7100	1.107	3.431,70
644	Neamț	Petricani	Maruntu Aglaia	34	174/87	Arabil	Extravilan						7500	1.141	3.537,10
645	Neamț	Petricani	Rosu Ion	34	174/84	Arabil	Extravilan						3500	2.102	6.516,20
646	Neamț	Petricani	Grigore Dumitru	34	174	Arabil	Extravilan						6200	272	843,20
647	Neamț	Petricani	Petrica R. Ion	34	174/82	Arabil	Extravilan						9400	1.481	4.591,10
648	Neamț	Petricani	Mogos Ioana	34	174/80	Arabil	Extravilan						1800	196	607,60

Nr. Crt.	Județ	Unitatea administrativ - teritorială	Numele și prenumele proprietarului / deținătorului imobil	Tarla	Parcelă	Categoria de folosință	Poziția față de localitate	Nr. Cadastral	Nr. Topo	Nr. carte funciară	Suprafața totală (mp)	Suprafața de expropriat - construcții (mp)	Suprafața de expropriat - construcții (ml)	Suprafața de expropriat (mp)	Valoarea de despăgubire a imobilului conform Legii nr. 255/2010 (Lei)
649	Neamț	Petricani	Mogos Constantin	34	174/79	Arabil	Extravilan						4200	1.025	3.177,50
650	Neamț	Petricani	Alexandru D.Vasile	34	174/77	Arabil	Extravilan						12000	2.475	7.672,50
651	Neamț	Petricani	Grigore M. Neculai	34	174/74	Arabil	Extravilan						3100	2.207	6.841,70
652	Neamț	Petricani	Sirbu N.Gheorghe	34	174/70	Arabil	Extravilan						3600	822	2.548,20
653	Neamț	Petricani	Nechifor Ghe. Elena	34	174/69	Arabil	Extravilan						3600	818	2.535,80
654	Neamț	Petricani	Vasiliu Stefan	34	174/68	Arabil	Extravilan						3600	817	2.532,70
655	Neamț	Petricani	Avram T.Gheorghe	34	174/66	Arabil	Extravilan						7100	2.131	6.606,10
656	Neamț	Petricani	Amei Ghe.Anica	34	174/62	Arabil	Extravilan						5000	1.137	3.524,70
657	Neamț	Petricani	Vasiliu P.I.Ion	34	174/63	Arabil	Extravilan						2400	226	700,60
658	Neamț	Petricani	Monac Zoita	34	174/64	Arabil	Extravilan						2500	238	737,80
659	Neamț	Petricani	Agrosoaei Dumitru	34	174/59	Arabil	Extravilan						3400	582	1.804,20

Nr. Crt.	Județ	Unitatea administrativ - teritorială	Numele și prenumele proprietarului / deținătorului imobil	Tarla	Parcelă	Categoria de folosință	Poziția față de localitate	Nr. Cadastral	Nr. Topo	Nr. carte funciară	Suprafața totală (mp)	Suprafața de expropriat - construcții (mp)	Suprafața de expropriat - construcții (ml)	Suprafața de expropriat (mp)	Valoarea de despăgubire a imobilului conform Legii nr. 255/2010 (Lei)
660	Neamț	Petricani	Cioaca I. Ion	34	174/57	Arabil	Extravilan						1800	899	2.786,90
661	Neamț	Petricani	Petrica R. Neculai	34	174/53	Arabil	Extravilan						2700	824	2.554,40
662	Neamț	Petricani	Agrosoaci Ion, Agrosoaci Profila	34	174	Arabil	Extravilan						5600	1.292	4.005,20
663	Neamț	Petricani	Petrica Ift. Gheorghe	34	174/51	Arabil	Extravilan						2500	744	2.306,40
664	Neamț	Petricani	Istrate Calin Ion	34	174/49	Arabil	Extravilan						9900	2.155	6.680,50
665	Neamț	Petricani	Istrate Calin I.Dumit	34	174/48	Arabil	Extravilan						2800	791	2.452,10
666	Neamț	Petricani	Vintea Neculai	34	174/46	Arabil	Extravilan						6900	3.545	10.989,50
667	Neamț	Petricani	Sirbu Ghe.Gheorghe	34	174	Arabil	Extravilan						5300	687	2.129,70
668	Neamț	Petricani	Sirbu Ghe.Gheorghe	34	174	Arabil	Extravilan						5300	6	18,60
669	Neamț	Petricani	Istrate Aglaia	34	174	Arabil	Extravilan						3700	24	74,40
670	Neamț	Petricani	Cerbu Dumitru	34	174	Arabil	Extravilan						2000	1.674	5.189,40



Nr. Crt.	Județ	Unitatea administrativ - teritorială	Numele și prenumele proprietarului / deținătorului imobil	Tarla	Parcelă	Categoria de folosință	Poziția față de localitate	Nr. Cadastral	Nr. Topo	Nr. carte funciară	Suprafața totală (mp)	Suprafața de expropriat - construcții (mp)	Suprafața de expropriat - construcții (ml)	Suprafața de expropriat (mp)	Valoarea de despăgubire a imobilului conform Legii nr. 255/2010 (Lei)
671	Neamț	Petricani	Istrate Calin	34	174/44	Arabil	Extravilan						1800	1.790	5.549,00
672	Neamț	Petricani	Nechifor Ghe.Elena	34	174/45	Arabil	Extravilan						5900	2.755	8.540,50
673	Neamț	Petricani	Pavaloiu V. Maria	34	174/41	Arabil	Extravilan						6200	3.254	10.087,40
674	Neamț	Petricani	Cojocaru Catinca	34	174/40	Arabil	Extravilan						8000	4.666	14.464,60
675	Neamț	Petricani	Filimon Petru, Mogos Ion, Radu Profira	34	174/39A	Arabil	Extravilan						6300	3.295	10.214,50
676	Neamț	Petricani	Dumitru Ermil	34	174/35	Arabil	Extravilan						3500	978	3.031,80
677	Neamț	Petricani	Avram Ruxanda	34	174/34	Arabil	Extravilan						3500	449	1.391,90
678	Neamț	Petricani	Agrosoaie V.Vasile	34	174/33	Arabil	Extravilan						5300	714	2.213,40
679	Neamț	Petricani	Lazar Gh.Ioan	34	174/32	Arabil	Extravilan						4500	580	1.798,00
680	Neamț	Petricani	Cojocaru P.Dumitru	34	174/27	Arabil	Extravilan						5800	1.000	3.100,00
681	Neamț	Petricani	Lazar Ana, Ripanu Vasile	34	174	Arabil	Extravilan						2000	866	2.684,60

Nr. Crt.	Județ	Unitatea administrativ - teritorială	Numele și prenumele proprietarului / deținătorului imobil	Tarla	Parcelă	Categoria de folosință	Poziția față de localitate	Nr. Cadastral	Nr. Topo	Nr. carte funciară	Suprafața totală (mp)	Suprafața de expropriat - construcții (mp)	Suprafața de expropriat - construcții (ml)	Suprafața de expropriat (mp)	Valoarea de despăgubire a imobilului conform Legii nr. 255/2010 (Lei)
682	Neamț	Petricani	Sula V.Gheorghe, Cojocaru Ecaterina	34	174/18	Arabil	Extravilan						14600	1.538	4.767,80
683	Neamț	Petricani	Nechifor Toma	34	174/15	Arabil	Extravilan						10900	1.261	3.909,10
684	Neamț	Petricani	Cojocaru V.Petru	34	174	Arabil	Extravilan						1700	486	1.506,60
685	Neamț	Petricani	Petrica R. Gheorghe, Lazar I.Ion	34	174/10	Arabil	Extravilan						10700	905	2.805,50
686	Neamț	Petricani	Vasile If. Gheorghe	34	174	Arabil	Extravilan						2700	1.353	4.194,30
687	Neamț	Petricani	Grigoriu N.Ion	34	174	Arabil	Extravilan						2000	1.531	4.746,10
688	Neamț	Petricani	Nechifor R.Maria	37	182/1	Arabil	Extravilan						1500	1.103	3.419,30
689	Neamț	Petricani	Trifan M.Alexandru	37	182/6	Arabil	Extravilan						1000	109	337,90
690	Neamț	Petricani	Ungureanu Gheorghe	34	174	Arabil	Extravilan						5100	1.607	4.981,70
691	Neamț	Petricani	Avram M.Gheorghe	34	174	Arabil	Extravilan						3400	1.002	3.106,20
692	Neamț	Petricani	Avram Ruxanda	34	174/34	Arabil	Extravilan						3500	361	1.119,10

Nr. Crt.	Județ	Unitatea administrativ - teritorială	Numele și prenumele proprietarului / deținătorului imobil	Tarla	Parcelă	Categoria de folosință	Poziția față de localitate	Nr. Cadastral	Nr. Topo	Nr. carte funciară	Suprafața totală (mp)	Suprafața de expropriat - construcții (mp)	Suprafața de expropriat - construcții (ml)	Suprafața de expropriat (mp)	Valoarea de despăgubire a imobilului conform Legii nr. 255/2010 (Lei)
693	Neamț	Petricani	Agrosoaie V.Vasile	34	174/33	Arabil	Extravilan						5300	448	1.388,80
694	Neamț	Petricani	Lazar Gh. Ioan	34	174/32	Arabil	Extravilan						4500	368	1.140,80
695	Neamț	Petricani	Grigore V.	34	174	Arabil	Extravilan						1100	191	592,10
696	Neamț	Petricani	Grigore M. Neculai	34	174	Arabil	Extravilan						1600	479	1.484,90
697	Neamț	Petricani	Cerbu Dumitru	34	174/21	Arabil	Extravilan						1000	565	1.751,50
698	Neamț	Petricani	Sula V.Gheorghe, Cojocaru Ecaterina	34	174/18	Arabil	Extravilan						15000	1.089	3.375,90
699	Neamț	Petricani	Grigore Vasile	34	174	Arabil	Extravilan						2300	1.063	3.295,30
700	Neamț	Petricani	Istrate N. Petru	34	174/13	Arabil	Extravilan						3500	557	1.726,70
701	Neamț	Petricani	Petrica R.Gheorghe, Lazar I Ion	34	174/10	Arabil	Extravilan						10900	1.122	3.478,20
702	Neamț	Petricani	Cojocaru Gheorghe	34	174/8	Arabil	Extravilan						1000	175	542,50
703	Neamț	Petricani	Negru Ioan, Negru Maria	34	174	Arabil	Extravilan	50256		50256			2900	1.463	4.535,30

Nr. Crt.	Județ	Unitatea administrativ - teritorială	Numele și prenumele proprietarului / deținătorului imobil	Tarla	Parcelă	Categoria de folosință	Poziția față de localitate	Nr. Cadastral	Nr. Topo	Nr. carte funciară	Suprafața totală (mp)	Suprafața de expropriat - construcții (mp)	Suprafața de expropriat - construcții (ml)	Suprafața de expropriat (mp)	Valoarea de despăgubire a imobilului conform Legii nr. 255/2010 (Lei)
704	Neamț	Petricani	Cîmpanu Vasilica, Cîmpanu Pavel	34	174	Arabil	Extravilan	50378		50378			800	800	2.480,00
705	Neamț	Petricani	Proprietar neidentificat *)	34	174	Arabil	Extravilan						1000	400	1.240,00
706	Neamț	Petricani	Armanu Pavel-Nicusor, Armanu Violeta	38	431/3	Arabil	Extravilan	50862		50862			3400	459	1.422,90
707	Neamț	Petricani	Dumitriu Ermil	34	174/35	Arabil	Extravilan						3500	330	1.023,00
708	Neamț	Petricani	Avram M. Gheorghe	34	174	Arabil	Extravilan						3400	803	2.489,30
709	Neamț	Petricani	Avram Ruxanda	34	174/34	Arabil	Extravilan						3500	543	1.683,30
710	Neamț	Petricani	Agrosoaie V.Vasile	34	174/33	Arabil	Extravilan						5300	764	2.368,40
711	Neamț	Petricani	Lazar Gh. Ioan	34	174/32	Arabil	Extravilan						4500	612	1.897,20
712	Neamț	Petricani	Cojocaru P.Dumitru	34	174/27	Arabil	Extravilan						5700	1.195	3.704,50
713	Neamț	Petricani	Cerbu Dumitru	34	174/21	Arabil	Extravilan						2000	1.023	3.171,30
714	Neamț	Petricani	Sula V.Gheorghe, Cojocaru Ecaterina	34	174/18	Arabil	Extravilan						14600	2.002	6.206,20

Nr. Crt.	Județ	Unitatea administrativ - teritorială	Numele și prenumele proprietarului / deținătorului imobil	Tarla	Parcelă	Categoria de folosință	Poziția față de localitate	Nr. Cadastral	Nr. Topo	Nr. carte funciară	Suprafața totală (mp)	Suprafața de expropriat - construcții (mp)	Suprafața de expropriat - construcții (ml)	Suprafața de expropriat (mp)	Valoarea de despăgubire a imobilului conform Legii nr. 255/2010 (Lei)
715	Neamț	Petricani	Nechifor Toma	34	174/15	Arabil	Extravilan						10900	1.740	5.394,00
716	Neamț	Petricani	Istrate N.Petru	34	174/13	Arabil	Extravilan						3400	666	2.064,60
717	Neamț	Petricani	Petrica R.Gheorghe, Lazar I.Ion	34	174/10	Arabil	Extravilan						10700	1.402	4.346,20
718	Neamț	Petricani	Cojocar Gheorghe	34	174/8	Arabil	Extravilan						1000	300	930,00
719	Neamț	Petricani	Negru Diana-Larisa, Negru Dumitru Ciprian	34	174/3	Arabil	Extravilan	50617		50617			1800	1.800	5.580,00
720	Neamț	Petricani	Negru Dumitru Ciprian	34	174	Arabil	Extravilan	50255		50255			2400	30	93,00
721	Neamț	Petricani	Cioaca Gheorghe	34	174/3	Arabil	Extravilan						1000	140	434,00
722	Neamț	Petricani	Nechifor R.Maria	37	182/1	Arabil	Extravilan						4300	800	2.480,00
723	Neamț	Petricani	Istrate Vasile	37	182/5	Arabil	Extravilan						3500	378	1.171,80
724	Neamț	Petricani	Irimia Ghe.Agurita	37	182/2	Arabil	Extravilan						5800	1.130	3.503,00
725	Neamț	Petricani	Armanu Silviu-Andrei, Armanu Camelia	37	182/7	Arabil	Extravilan	50944		50944			4450	1.145	3.549,50

Nr. Crt.	Județ	Unitatea administrativ - teritorială	Numele și prenumele proprietarului / deținătorului imobil	Tarla	Parcelă	Categoria de folosință	Poziția față de localitate	Nr. Cadastral	Nr. Topo	Nr. carte funciară	Suprafața totală (mp)	Suprafața de expropriat - construcții (mp)	Suprafața de expropriat - construcții (ml)	Suprafața de expropriat (mp)	Valoarea de despăgubire a imobilului conform Legii nr. 255/2010 (Lei)
726	Neamț	Petricani	Grigoriu Ghe.Alexandru	37	182/9	Arabil	Extravilan						2100	812	2.517,20
727	Neamț	Petricani	Daila Gabriel	37	182/10	Arabil	Extravilan	50895		50895			2200	103	319,30
728	Neamț	Petricani	Vintea Ghe.Gheorghe	37	182/14	Arabil	Extravilan						3600	804	2.492,40
729	Neamț	Petricani	Irimia I.Petru	37	182/15	Arabil	Extravilan						2200	489	1.515,90
730	Neamț	Petricani	Iliuta N.Vasile	37	182/21	Arabil	Extravilan						1800	583	1.807,30
731	Neamț	Petricani	Livadaru N. Anton	37	182/11	Arabil	Extravilan						1800	581	1.801,10
732	Neamț	Petricani	Surubaru C. Ana	37	182/25	Arabil	Extravilan						3600	470	1.457,00
733	Neamț	Petricani	Luca D.Gheorghe	37	182/26	Arabil	Extravilan						1800	745	2.309,50
734	Neamț	Petricani	Nechifor N.Ioan	37	182/32	Arabil	Extravilan						2500	1.024	3.174,40
735	Neamț	Petricani	Petrica Ift Petru	37	182/35	Arabil	Extravilan						9200	1.149	3.561,90
736	Neamț	Petricani	Nechifor C.Gheorghe	37	182/38	Arabil	Extravilan						8700	1.086	3.366,60

Nr. Crt.	Județ	Unitatea administrativ - teritorială	Numele și prenumele proprietarului / deținătorului imobil	Tarla	Parcelă	Categoria de folosință	Poziția față de localitate	Nr. Cadastral	Nr. Topo	Nr. carte funciară	Suprafața totală (mp)	Suprafața de expropriat - construcții (mp)	Suprafața de expropriat - construcții (ml)	Suprafața de expropriat (mp)	Valoarea de despăgubire a imobilului conform Legii nr. 255/2010 (Lei)
737	Neamț	Petricani	Petrica Iftinie Dumitru	37	182/40	Arabil	Extravilan						5000	806	2.498,60
738	Neamț	Petricani	Nechifor M.Ion	37	182/41	Arabil	Extravilan						3300	557	1.726,70
739	Neamț	Petricani	Cojocaru Vasile	37	182/17	Arabil	Extravilan						9800	1.537	4.764,70
740	Neamț	Petricani	Grigore Ecaterina	37	182/18	Arabil	Extravilan						5100	796	2.467,60
741	Neamț	Petricani	Tolontan Robert-Emanuel	37	182/23	Arabil	Extravilan	50827		50827			3600	63	195,30
742	Neamț	Petricani	Cojocaru P.Gheorghe	37	182/28	Arabil	Extravilan						3800	983	3.047,30
743	Neamț	Petricani	Istrate C.I.Dumitru	37	182/34	Arabil	Extravilan						2200	784	2.430,40
744	Neamț	Petricani	Istrate M.Calin Ion	37	182/42	Arabil	Extravilan						2800	600	1.860,00
745	Neamț	Petricani	Vintea I.Ion	37	182	Arabil	Extravilan						6300	525	1.627,50
746	Neamț	Petricani	Istrate M. Ion	37	182/43	Arabil	Extravilan						1900	590	1.829,00
747	Neamț	Petricani	Istrate M. Maria	37	182/44	Arabil	Extravilan						852	263	815,30

Nr. Crt.	Județ	Unitatea administrativ - teritorială	Numele și prenumele proprietarului / deținătorului imobil	Tarla	Parcelă	Categoria de folosință	Poziția față de localitate	Nr. Cadastral	Nr. Topo	Nr. carte funciară	Suprafața totală (mp)	Suprafața de expropriat - construcții (mp)	Suprafața de expropriat - construcții (ml)	Suprafața de expropriat (mp)	Valoarea de despăgubire a imobilului conform Legii nr. 255/2010 (Lei)
748	Neamț	Petricani	Cioaca I. Neculai	37	182/48	Arabil	Extravilan						5400	1.176	3.645,60
749	Neamț	Petricani	Vintea Ghe. Alexandru	37	182/50	Arabil	Extravilan						1200	130	403,00
750	Neamț	Petricani	Vintea Neculai, Vintea Didina	37	182	Curti Constructii	Extravilan	50816		50816			7200	964	3.884,92
751	Neamț	Petricani	Pavalan Maria	37	182/51	Arabil	Extravilan						4500	625	1.937,50
752	Neamț	Petricani	Cojocaru I. Aglaia	37	182/53	Arabil	Extravilan						3700	647	2.005,70
753	Neamț	Petricani	Lazar Ghe.Ion	37	182/54	Arabil	Extravilan						3800	446	1.382,60
754	Neamț	Petricani	Armanu N. Mihai	37	182/55	Arabil	Extravilan						2400	379	1.174,90
755	Neamț	Petricani	Cojocaru P. Gheorghe	37	182/56	Arabil	Extravilan						7400	979	3.034,90
756	Neamț	Petricani	Grigore Al. Ana	37	182/57	Arabil	Extravilan						3600	485	1.503,50
757	Neamț	Petricani	Cojocaru P.Dumitru	37	182/59	Arabil	Extravilan						4300	584	1.810,40
758	Neamț	Petricani	Vntea Victor	37	182/60	Arabil	Extravilan						4700	643	1.993,30



Nr. Crt.	Județ	Unitatea administrativ - teritorială	Numele și prenumele proprietarului / deținătorului imobil	Tarla	Parcelă	Categoria de folosință	Poziția față de localitate	Nr. Cadastral	Nr. Topo	Nr. carte funciară	Suprafața totală (mp)	Suprafața de expropriat - construcții (mp)	Suprafața de expropriat - construcții (ml)	Suprafața de expropriat (mp)	Valoarea de despăgubire a imobilului conform Legii nr. 255/2010 (Lei)
759	Neamț	Petricani	Mariutu I. Maria	37	182/61	Arabil	Extravilan						4900	593	1.838,30
760	Neamț	Petricani	Puscasu Razvan-Alexandru	37	182/61	Arabil	Extravilan	50893		50893			4400	652	2.021,20
761	Neamț	Petricani	Puscasu Ilie, Puscasu Alina-Ana	37	182/61	Arabil	Extravilan	50894		50894			4400	661	2.049,10
762	Neamț	Petricani	Croitoriu Andrei- Razvan	37	182/62	Arabil	Extravilan	51089		51089			3600	771	2.390,10
763	Neamț	Petricani	Croitoriu Grigore, Croitoriu Daniela	37	182/63	Arabil	Extravilan	51069		51069			3600	686	2.126,60
764	Neamț	Petricani	Pavalan Constantin	37	182	Arabil	Extravilan	50526		50526			10900	1.310	4.061,00
765	Neamț	Petricani	Grigoricu Neculai	37	182/67	Arabil	Extravilan						3500	711	2.204,10
766	Neamț	Petricani	Luca D.Gheorghe	37	182/68	Arabil	Extravilan						4300	825	2.557,50
767	Neamț	Petricani	Focsaneanu Mihail Lucian	37	182/70	Arabil	Extravilan	50042		50042			5742	834	2.585,40
768	Neamț	Petricani	Diaconu I.Gheorghe	37	182	Arabil	Extravilan						4800	1.135	3.518,50
769	Neamț	Petricani	Vintea Paraschiva, Ungureanu Emilia	37	182/73A	Arabil	Extravilan						5200	1.396	4.327,60

Nr. Crt.	Județ	Unitatea administrativ - teritorială	Numele și prenumele proprietarului / deținătorului imobil	Tarla	Parcelă	Categoria de folosință	Poziția față de localitate	Nr. Cadastral	Nr. Topo	Nr. carte funciară	Suprafața totală (mp)	Suprafața de expropriat - construcții (mp)	Suprafața de expropriat - construcții (ml)	Suprafața de expropriat (mp)	Valoarea de despăgubire a imobilului conform Legii nr. 255/2010 (Lei)
770	Neamț	Petricani	Asandei C. Vasile	37	182/74	Arabil	Extravilan						2300	371	1.150,10
771	Neamț	Petricani	Asandei C. Neculai	37	182/75	Arabil	Extravilan						2000	322	998,20
772	Neamț	Petricani	Mariutu Ghe.Gheorghe	37	182/76	Arabil	Extravilan						7400	1.213	3.760,30
773	Neamț	Petricani	Proprietar neidentificat *)	37	182	Arabil	Extravilan						5200	866	2.684,60
774	Neamț	Petricani	Casneanu I. Neculai	37	182/78A	Arabil	Extravilan						1800	305	945,50
775	Neamț	Petricani	Zburlea Eleonora, Ciofșu St.Toma	37	182/79	Arabil	Extravilan						3400	581	1.801,10
776	Neamț	Petricani	Zburlea Aglaia	37	182/80	Arabil	Extravilan						1200	217	672,70
777	Neamț	Petricani	Zburlea Ghe.Anica, Istrate N.Petru	37	182/81	Arabil	Extravilan						1300	221	685,10
778	Neamț	Petricani	Istrate N.Petru, Zburlea N. Ion	37	182/82, 182/83	Arabil	Extravilan						3400	605	1.875,50
779	Neamț	Petricani	Pricop I.Vasile	37	182/84	Arabil	Extravilan						1800	324	1.004,40
780	Neamț	Petricani	Moisa St.Maria	37	182/84	Arabil	Extravilan						900	157	486,70

Nr. Crt.	Județ	Unitatea administrativ - teritorială	Numele și prenumele proprietarului / deținătorului imobil	Tarla	Parcelă	Categoria de folosință	Poziția față de localitate	Nr. Cadastral	Nr. Topo	Nr. carte funciară	Suprafața totală (mp)	Suprafața de expropriat - construcții (mp)	Suprafața de expropriat - construcții (ml)	Suprafața de expropriat (mp)	Valoarea de despăgubire a imobilului conform Legii nr. 255/2010 (Lei)
781	Neamț	Petricani	Istrate Gheorghe	37	182/85B	Arabil	Extravilan						1600	278	861,80
782	Neamț	Petricani	Comuna Petricani**)	37	182/85	Arabil	Extravilan						8600	1.515	4.696,50
783	Neamț	Petricani	Ifrim Emanuel Corneliu	37	182	Arabil	Extravilan	50037		50037			7005	1.715	5.316,50
784	Neamț	Petricani	Focsaneanu Mihail Lucian	37	182	Arabil	Extravilan	50052		50052			7200	1.729	5.359,90
785	Neamț	Petricani	Mariutu Ghe. Gheorghe	37	182/89	Arabil	Extravilan						1100	33	102,30
786	Neamț	Petricani	Istrate I.Ion	37	182/88	Arabil	Extravilan						1700	702	2.176,20
787	Neamț	Petricani	Nechifor N.Vasile	37	182/91	Arabil	Extravilan						3600	854	2.647,40
788	Neamț	Petricani	Lazar Ghe.Ion	37	182/92	Arabil	Extravilan						4400	1.056	3.273,60
789	Neamț	Petricani	Moisa Gheorghe	37	182/93	Arabil	Extravilan						1000	806	2.498,60
790	Neamț	Petricani	Tumurug Eduard Catalin, Tumurug Magdalena Catalina	37	182	Arabil	Extravilan	50191		50191			5000	1.632	5.059,20
791	Neamț	Petricani	Petrica N. Gheorghe	37	182/95	Arabil	Extravilan						2000	1.170	3.627,00

Nr. Crt.	Județ	Unitatea administrativ - teritorială	Numele și prenumele proprietarului / deținătorului imobil	Tarla	Parcelă	Categoria de folosință	Poziția față de localitate	Nr. Cadastral	Nr. Topo	Nr. carte funciară	Suprafața totală (mp)	Suprafața de expropriat - construcții (mp)	Suprafața de expropriat - construcții (ml)	Suprafața de expropriat (mp)	Valoarea de despăgubire a imobilului conform Legii nr. 255/2010 (Lei)
792	Neamț	Petricani	Petrica Ift. Maria	37	182/96	Arabil	Extravilan						3200	794	2.461,40
793	Neamț	Petricani	Puscasu M. Gheorghe	37	182/96A	Arabil	Extravilan						3000	797	2.470,70
794	Neamț	Petricani	Irimia Ion	37	182/99	Arabil	Extravilan						2000	1.128	3.496,80
795	Neamț	Petricani	Puscasu D. Gheorghe	37	182/101	Arabil	Extravilan						3400	980	3.038,00
796	Neamț	Petricani	Monac Ion Ion, Ionescu Vasile	37	182/102, 182/103	Arabil	Extravilan						8600	1.664	5.158,40
797	Neamț	Petricani	Tibeica . Niculae, Agavriloaie N. Vasile	37	182/104, 182/105	Arabil	Extravilan						10600	2.149	6.661,90
798	Neamț	Petricani	Vintea Radu Neculai	37	182/106	Arabil	Extravilan						2000	1.552	4.811,20
799	Neamț	Petricani	Licau Constantin	37	182/108	Arabil	Extravilan						2900	1.289	3.995,90
800	Neamț	Petricani	Pamfil D.Dumitru	37	182	Arabil	Extravilan						800	12	37,20
801	Neamț	Petricani	Ionescu Vasile	37	182/109	Arabil	Extravilan						4600	1.534	4.755,40
802	Neamț	Petricani	Livadaru Constantin, Livadariu Petru, Livadariu Ana	37	182	Arabil	Extravilan	50202		50202			7712	1.297	4.020,70

Nr. Crt.	Județ	Unitatea administrativ - teritorială	Numele și prenumele proprietarului / deținătorului imobil	Tarla	Parcelă	Categoria de folosință	Poziția față de localitate	Nr. Cadastral	Nr. Topo	Nr. carte funciară	Suprafața totală (mp)	Suprafața de expropriat - construcții (mp)	Suprafața de expropriat - construcții (ml)	Suprafața de expropriat (mp)	Valoarea de despăgubire a imobilului conform Legii nr. 255/2010 (Lei)
803	Neamț	Petricani	Cojocaru Horia, Cojocaru Liliana	37	182	Arabil	Extravilan	50301		50301			2600	348	1.078,80
804	Neamț	Petricani	Livadaru Anton	37	182/112	Arabil	Extravilan						1000	154	477,40
805	Neamț	Petricani	Butelca Ion	37	182/113	Arabil	Extravilan						2800	1.117	3.462,70
806	Neamț	Petricani	Irimia Dumitru	37	182/115	Arabil	Extravilan						2600	1.681	5.211,10
807	Neamț	Petricani	Grigore Alexa Ana	37	182/118	Arabil	Extravilan						700	456	1.413,60
808	Neamț	Petricani	Ciocioiu Culita, Ciocioiu Mariana Diana	37	182	Arabil	Extravilan	50065		50065			10100	2.449	7.591,90
809	Neamț	Petricani	Trifan N. Alexandru	37	182/119	Arabil	Extravilan						1600	1.328	4.116,80
810	Neamț	Petricani	Avram Toader	37	182/122	Arabil	Extravilan						2000	1.712	5.307,20
811	Neamț	Petricani	Mariut D. Gheorghe	37	182	Arabil	Extravilan						2400	548	1.698,80
812	Neamț	Petricani	Anisia Iulia	37	182	Arabil	Extravilan	50274		50274			3600	2	6,20
813	Neamț	Petricani	Luca Vasile-Ciprian	40	197	Arabil	Extravilan	50948		50948			6500	1.184	3.670,40

Nr. Crt.	Județ	Unitatea administrativ - teritorială	Numele și prenumele proprietarului / deținătorului imobil	Tarla	Parcelă	Categoria de folosință	Poziția față de localitate	Nr. Cadastral	Nr. Topo	Nr. carte funciară	Suprafața totală (mp)	Suprafața de expropriat - construcții (mp)	Suprafața de expropriat - construcții (ml)	Suprafața de expropriat (mp)	Valoarea de despăgubire a imobilului conform Legii nr. 255/2010 (Lei)
814	Neamț	Petricani	Proprietar neidentificat *)	39	188/1	Arabil	Extravilan						5000	215	666,50
815	Neamț	Petricani	Proprietar neidentificat *)	39	188/1	Arabil	Extravilan						7700	1.065	3.301,50
816	Neamț	Petricani	Proprietar neidentificat *)	39	188/1	Arabil	Extravilan						5240	973	3.016,30
817	Neamț	Petricani	Proprietar neidentificat *)	39	188/1	Arabil	Extravilan						4520	789	2.445,90
818	Neamț	Petricani	Proprietar neidentificat *)	39	188/1	Arabil	Extravilan						4490	960	2.976,00
819	Neamț	Petricani	Proprietar neidentificat *)	39	188/1	Arabil	Extravilan						11080	2.764	8.568,40
820	Neamț	Petricani	Luca Vasile-Ciprian	39	197	Arabil	Extravilan	50948		50948			6500	1.058	3.279,80
821	Neamț	Petricani	Proprietar neidentificat *)	39	188/1	Arabil	Extravilan						4510	1.232	3.819,20
822	Neamț	Petricani	Proprietar neidentificat *)	39	188/1	Arabil	Extravilan						4850	1.194	3.701,40
823	Neamț	Petricani	Proprietar neidentificat *)	39	188/1	Arabil	Extravilan						3830	881	2.731,10
824	Neamț	Petricani	Proprietar neidentificat *)	39	188/1	Arabil	Extravilan						4730	1.184	3.670,40

Nr. Crt.	Județ	Unitatea administrativ - teritorială	Numele și prenumele proprietarului / deținătorului imobil	Tarla	Parcelă	Categoria de folosință	Poziția față de localitate	Nr. Cadastral	Nr. Topo	Nr. carte funciară	Suprafața totală (mp)	Suprafața de expropriat - construcții (mp)	Suprafața de expropriat - construcții (ml)	Suprafața de expropriat (mp)	Valoarea de despăgubire a imobilului conform Legii nr. 255/2010 (Lei)
825	Neamț	Petricani	Proprietar neidentificat *)	39	188/1	Arabil	Extravilan						2025	470	1.457,00
826	Neamț	Petricani	Proprietar neidentificat *)	39	188/1	Arabil	Extravilan						1700	413	1.280,30
827	Neamț	Petricani	Proprietar neidentificat *)	39	188/1	Arabil	Extravilan						2380	625	1.937,50
828	Neamț	Petricani	Proprietar neidentificat *)	39	188/1	Arabil	Extravilan						1915	483	1.497,30
829	Neamț	Petricani	Proprietar neidentificat *)	39	188/1	Arabil	Extravilan						3526	978	3.031,80
830	Neamț	Petricani	Proprietar neidentificat *)	39	188/1	Arabil	Extravilan						3020	1.207	3.741,70
831	Neamț	Petricani	Proprietar neidentificat *)	39	188/1	Arabil	Extravilan						3075	925	2.867,50
832	Neamț	Petricani	Diaconu Liliana	39	188/1	Arabil	Extravilan	50681		50681			1800	528	1.636,80
833	Neamț	Petricani	Proprietar neidentificat *)	39	188/1	Arabil	Extravilan						1483	497	1.540,70
834	Neamț	Petricani	Proprietar neidentificat *)	39	188/1	Arabil	Extravilan						7128	2.779	8.614,90
835	Neamț	Petricani	Proprietar neidentificat *)	39	188/1	Arabil	Extravilan						1270	568	1.760,80

Nr. Crt.	Județ	Unitatea administrativ - teritorială	Numele și prenumele proprietarului / deținătorului imobil	Tarla	Parcelă	Categoria de folosință	Poziția față de localitate	Nr. Cadastral	Nr. Topo	Nr. carte funciară	Suprafața totală (mp)	Suprafața de expropriat - construcții (mp)	Suprafața de expropriat - construcții (ml)	Suprafața de expropriat (mp)	Valoarea de despăgubire a imobilului conform Legii nr. 255/2010 (Lei)
836	Neamț	Petricani	Proprietar neidentificat *)	39	188/1	Arabil	Extravilan						1240	600	1.860,00
837	Neamț	Petricani	Proprietar neidentificat *)	39	188/1	Arabil	Extravilan						2745	1.475	4.572,50
838	Neamț	Petricani	Proprietar neidentificat *)	39	188/1	Arabil	Extravilan						2974	1.938	6.007,80
839	Neamț	Petricani	Proprietar neidentificat *)	39	188/1	Arabil	Extravilan						1692	1.355	4.200,50
840	Neamț	Petricani	Proprietar neidentificat *)	41	193	Arabil	Extravilan						1000	485	1.503,50
841	Neamț	Petricani	Proprietar neidentificat *)	41	193	Arabil	Extravilan						2000	1.168	3.620,80
842	Neamț	Petricani	Croitoriu Dorin, Croitoriu Ana-Simona	41	197	Arabil	Extravilan	50948		50948			6300	569	1.763,90
843	Neamț	Petricani	Proprietar neidentificat *)	41	193	Arabil	Extravilan						2000	535	1.658,50
844	Neamț	Petricani	Proprietar neidentificat *)	41	193	Arabil	Extravilan						2500	901	2.793,10
845	Neamț	Petricani	Proprietar neidentificat *)	41	193	Arabil	Extravilan						1000	205	635,50
846	Neamț	Petricani	Proprietar neidentificat *)	41	193	Arabil	Extravilan						2000	349	1.081,90



Nr. Crt.	Județ	Unitatea administrativ - teritorială	Numele și prenumele proprietarului / deținătorului imobil	Tarla	Parcelă	Categoria de folosință	Poziția față de localitate	Nr. Cadastral	Nr. Topo	Nr. carte funciară	Suprafața totală (mp)	Suprafața de expropriat - construcții (mp)	Suprafața de expropriat - construcții (ml)	Suprafața de expropriat (mp)	Valoarea de despăgubire a imobilului conform Legii nr. 255/2010 (Lei)
847	Neamț	Petricani	Proprietar neidentificat *)	40	192	Pasune	Extravilan						1000	11	27,28
848	Neamț	Petricani	Proprietar neidentificat *)	40	192	Pasune	Extravilan						2000	20	49,60
849	Neamț	Petricani	Proprietar neidentificat *)	40	192	Pasune	Extravilan						1000	40	99,20
850	Neamț	Petricani	Proprietar neidentificat *)	41	193	Arabil	Extravilan						1000	65	201,50
851	Neamț	Petricani	Croitoriu Dorin, Croitoriu Ana-Simona	41	197	Arabil	Extravilan	50948		50948			6300	44	136,40
852	Neamț	Petricani	Proprietar neidentificat *)	41	193	Arabil	Extravilan						1000	46	142,60
853	Neamț	Petricani	Proprietar neidentificat *)	41	193	Arabil	Extravilan						2000	103	319,30
854	Neamț	Petricani	Proprietar neidentificat *)	41	193	Arabil	Extravilan						1000	33	102,30
855	Neamț	Petricani	Proprietar neidentificat *)	41	193	Arabil	Extravilan						2000	69	213,90
856	Neamț	Petricani	Proprietar neidentificat *)	41	193	Arabil	Extravilan						1000	215	666,50
857	Neamț	Petricani	Proprietar neidentificat *)	41	193	Arabil	Extravilan						2000	233	722,30

Nr. Crt.	Județ	Unitatea administrativ - teritorială	Numele și prenumele proprietarului / deținătorului imobil	Tarla	Parcelă	Categoria de folosință	Poziția față de localitate	Nr. Cadastral	Nr. Topo	Nr. carte funciară	Suprafața totală (mp)	Suprafața de expropriat - construcții (mp)	Suprafața de expropriat - construcții (ml)	Suprafața de expropriat (mp)	Valoarea de despăgubire a imobilului conform Legii nr. 255/2010 (Lei)
858	Neamț	Petricani	Proprietar neidentificat *)	41	193	Arabil	Extravilan						2445	2.445	7.579,50
859	Neamț	Petricani	Proprietar neidentificat *)	41	193	Arabil	Extravilan						2000	851	2.638,10
860	Neamț	Petricani	Proprietar neidentificat *)	41	193	Arabil	Extravilan						2000	886	2.746,60
861	Neamț	Petricani	Proprietar neidentificat *)	41	193	Arabil	Extravilan						2500	365	1.131,50
862	Neamț	Petricani	Proprietar neidentificat *)	42	197	Arabil	Extravilan						1000	76	235,60
863	Neamț	Petricani	Proprietar neidentificat *)	42	197	Arabil	Extravilan						2000	668	2.070,80
864	Neamț	Petricani	Proprietar neidentificat *)	42	197	Arabil	Extravilan						2178	2.178	6.751,80
865	Neamț	Petricani	Proprietar neidentificat *)	42	197	Arabil	Extravilan						4411	4.411	13.674,10
866	Neamț	Petricani	Trifan Alexandru, Trifan Ileana	42	197/20	Arabil	Extravilan	50636		50636			4500	54	167,40
867	Neamț	Petricani	Trifan Alexandru	42	197/20	Arabil	Extravilan	51345		51345			13500	5	15,50
868	Neamț	Petricani	Proprietar neidentificat *)	42	197	Arabil	Extravilan						2671	2.671	8.280,10

Nr. Crt.	Județ	Unitatea administrativ - teritorială	Numele și prenumele proprietarului / deținătorului imobil	Tarla	Parcelă	Categoria de folosință	Poziția față de localitate	Nr. Cadastral	Nr. Topo	Nr. carte funciară	Suprafața totală (mp)	Suprafața de expropriat - construcții (mp)	Suprafața de expropriat - construcții (ml)	Suprafața de expropriat (mp)	Valoarea de despăgubire a imobilului conform Legii nr. 255/2010 (Lei)
869	Neamț	Petricani	Proprietar neidentificat *)	42	197	Arabil	Extravilan						1019	1.019	3.158,90
870	Neamț	Petricani	Proprietar neidentificat *)	42	197	Arabil	Extravilan						2500	2.027	6.283,70
871	Neamț	Petricani	Proprietar neidentificat *)	42	197	Arabil	Extravilan						1500	1.242	3.850,20
872	Neamț	Petricani	Proprietar neidentificat *)	42	197	Arabil	Extravilan						1000	578	1.791,80
873	Neamț	Petricani	Proprietar neidentificat *)	42	197	Arabil	Extravilan						3000	2.159	6.692,90
874	Neamț	Petricani	Proprietar neidentificat *)	42	197	Arabil	Extravilan						2000	667	2.067,70
875	Neamț	Petricani	Proprietar neidentificat *)	42	197	Arabil	Extravilan						12215	2.420	7.502,00
876	Neamț	Petricani	Proprietar neidentificat *)	42	197	Arabil	Extravilan						4550	859	2.662,90
877	Neamț	Petricani	Proprietar neidentificat *)	42	197	Arabil	Extravilan						5100	951	2.948,10
878	Neamț	Petricani	Proprietar neidentificat *)	42	197	Arabil	Extravilan						4880	935	2.898,50
879	Neamț	Petricani	Proprietar neidentificat *)	42	197	Arabil	Extravilan						6380	1.240	3.844,00

Nr. Crt.	Județ	Unitatea administrativ - teritorială	Numele și prenumele proprietarului / deținătorului imobil	Tarla	Parcelă	Categoria de folosință	Poziția față de localitate	Nr. Cadastral	Nr. Topo	Nr. carte funciară	Suprafața totală (mp)	Suprafața de expropriat - construcții (mp)	Suprafața de expropriat - construcții (ml)	Suprafața de expropriat (mp)	Valoarea de despăgubire a imobilului conform Legii nr. 255/2010 (Lei)
880	Neamț	Petricani	Proprietar neidentificat *)	42	197	Arabil	Extravilan						5690	1.065	3.301,50
881	Neamț	Petricani	Proprietar neidentificat *)	42	197	Arabil	Extravilan						5900	1.086	3.366,60
882	Neamț	Petricani	Proprietar neidentificat *)	42	197	Arabil	Extravilan						4300	837	2.594,70
883	Neamț	Petricani	Proprietar neidentificat *)	42	197	Arabil	Extravilan						4500	847	2.625,70
884	Neamț	Petricani	Proprietar neidentificat *)	42	197	Arabil	Extravilan						9290	1.741	5.397,10
885	Neamț	Petricani	Proprietar neidentificat *)	42	197	Arabil	Extravilan						4265	795	2.464,50
886	Neamț	Petricani	Proprietar neidentificat *)	43	199	Arabil	Extravilan						3925	749	2.321,90
887	Neamț	Petricani	Proprietar neidentificat *)	43	199	Arabil	Extravilan						3245	579	1.794,90
888	Neamț	Petricani	Proprietar neidentificat *)	43	199	Arabil	Extravilan						2600	487	1.509,70
889	Neamț	Petricani	Proprietar neidentificat *)	43	199	Arabil	Extravilan						3800	745	2.309,50
890	Neamț	Petricani	Proprietar neidentificat *)	43	199	Arabil	Extravilan						5000	888	2.752,80

Nr. Crt.	Județ	Unitatea administrativ - teritorială	Numele și prenumele proprietarului / deținătorului imobil	Tarla	Parcelă	Categoria de folosință	Poziția față de localitate	Nr. Cadastral	Nr. Topo	Nr. carte funciară	Suprafața totală (mp)	Suprafața de expropriat - construcții (mp)	Suprafața de expropriat - construcții (ml)	Suprafața de expropriat (mp)	Valoarea de despăgubire a imobilului conform Legii nr. 255/2010 (Lei)
891	Neamț	Petricani	Proprietar neidentificat *)	43	199	Arabil	Extravilan						4295	780	2.418,00
892	Neamț	Petricani	Proprietar neidentificat *)	43	199	Arabil	Extravilan						6257	1.109	3.437,90
893	Neamț	Petricani	Proprietar neidentificat *)	43	199	Arabil	Extravilan						11776	2.082	6.454,20
894	Neamț	Petricani	Proprietar neidentificat *)	43	199	Arabil	Extravilan						7805	1.294	4.011,40
895	Neamț	Petricani	Proprietar neidentificat *)	43	199	Arabil	Extravilan						3320	544	1.686,40
896	Neamț	Petricani	Proprietar neidentificat *)	43	199	Arabil	Extravilan						3440	537	1.664,70
897	Neamț	Petricani	Proprietar neidentificat *)	43	199	Arabil	Extravilan						3440	663	2.055,30
898	Neamț	Petricani	Proprietar neidentificat *)	43	199	Arabil	Extravilan						17600	2.787	8.639,70
899	Neamț	Petricani	Proprietar neidentificat *)	43	199	Arabil	Extravilan						5560	849	2.631,90
900	Neamț	Petricani	Proprietar neidentificat *)	43	199	Arabil	Extravilan						3600	569	1.763,90
901	Neamț	Petricani	Proprietar neidentificat *)	43	199	Arabil	Extravilan						2330	389	1.205,90

Nr. Crt.	Județ	Unitatea administrativ - teritorială	Numele și prenumele proprietarului / deținătorului imobil	Tarla	Parcelă	Categoria de folosință	Poziția față de localitate	Nr. Cadastral	Nr. Topo	Nr. carte funciară	Suprafața totală (mp)	Suprafața de expropriat - construcții (mp)	Suprafața de expropriat - construcții (ml)	Suprafața de expropriat (mp)	Valoarea de despăgubire a imobilului conform Legii nr. 255/2010 (Lei)
902	Neamț	Petricani	Proprietar neidentificat *)	43	199	Arabil	Extravilan						5680	914	2.833,40
903	Neamț	Petricani	Proprietar neidentificat *)	43	199	Arabil	Extravilan						2868	441	1.367,10
904	Neamț	Petricani	Proprietar neidentificat *)	43	199	Arabil	Extravilan						2900	463	1.435,30
905	Neamț	Petricani	Proprietar neidentificat *)	43	199	Arabil	Extravilan						6805	1.127	3.493,70
906	Neamț	Petricani	Proprietar neidentificat *)	43	199	Arabil	Extravilan						4255	692	2.145,20
907	Neamț	Petricani	Proprietar neidentificat *)	43	199	Arabil	Extravilan						25440	4.486	13.906,60
908	Neamț	Petricani	Proprietar neidentificat *)	43	199	Arabil	Extravilan						9500	1.715	5.316,50
909	Neamț	Petricani	Proprietar neidentificat *)	43	199	Arabil	Extravilan						3745	1.195	3.704,50
910	Neamț	Petricani	Proprietar neidentificat *)	43	199	Arabil	Extravilan						4940	811	2.514,10
911	Neamț	Petricani	Proprietar neidentificat *)	43	199	Arabil	Extravilan						16945	2.758	8.549,80
912	Neamț	Petricani	Proprietar neidentificat *)	43	199	Arabil	Extravilan						4460	676	2.095,60

Nr. Crt.	Județ	Unitatea administrativ - teritorială	Numele și prenumele proprietarului / deținătorului imobil	Tarla	Parcelă	Categoria de folosință	Poziția față de localitate	Nr. Cadastral	Nr. Topo	Nr. carte funciară	Suprafața totală (mp)	Suprafața de expropriat - construcții (mp)	Suprafața de expropriat - construcții (ml)	Suprafața de expropriat (mp)	Valoarea de despăgubire a imobilului conform Legii nr. 255/2010 (Lei)
913	Neamț	Petricani	Proprietar neidentificat *)	43	199	Arabil	Extravilan						5100	810	2.511,00
914	Neamț	Petricani	Proprietar neidentificat *)	43	199	Arabil	Extravilan						5590	886	2.746,60
915	Neamț	Petricani	Proprietar neidentificat *)	43	199	Arabil	Extravilan						5700	865	2.681,50
916	Neamț	Petricani	Proprietar neidentificat *)	43	199	Arabil	Extravilan						3000	440	1.364,00
917	Neamț	Petricani	Proprietar neidentificat *)	43	199	Arabil	Extravilan						3000	446	1.382,60
918	Neamț	Petricani	Proprietar neidentificat *)	43	199	Arabil	Extravilan						4130	626	1.940,60
919	Neamț	Petricani	Proprietar neidentificat *)	43	199	Arabil	Extravilan						2900	398	1.233,80
920	Neamț	Petricani	Proprietar neidentificat *)	43	199	Arabil	Extravilan						9000	1.256	3.893,60
921	Neamț	Petricani	Proprietar neidentificat *)	43	199	Arabil	Extravilan						19445	2.701	8.373,10
922	Neamț	Petricani	Proprietar neidentificat *)	43	199	Arabil	Extravilan						9500	1.377	4.268,70
923	Neamț	Petricani	Proprietar neidentificat *)	43	199	Arabil	Extravilan						3000	412	1.277,20

Nr. Crt.	Județ	Unitatea administrativ - teritorială	Numele și prenumele proprietarului / deținătorului imobil	Tarla	Parcelă	Categoria de folosință	Poziția față de localitate	Nr. Cadastral	Nr. Topo	Nr. carte funciară	Suprafața totală (mp)	Suprafața de expropriat - construcții (mp)	Suprafața de expropriat - construcții (ml)	Suprafața de expropriat (mp)	Valoarea de despăgubire a imobilului conform Legii nr. 255/2010 (Lei)
924	Neamț	Petricani	Proprietar neidentificat *)	43	199	Arabil	Extravilan						5800	876	2.715,60
925	Neamț	Petricani	Proprietar neidentificat *)	43	199	Arabil	Extravilan						3300	439	1.360,90
926	Neamț	Petricani	Proprietar neidentificat *)	43	199	Arabil	Extravilan						10000	1.457	4.516,70
927	Neamț	Petricani	Proprietar neidentificat *)	43	199	Arabil	Extravilan						4000	558	1.729,80
928	Neamț	Petricani	Proprietar neidentificat *)	43	199	Arabil	Extravilan						9930	813	2.520,30
929	Neamț	Petricani	Proprietar neidentificat *)	43	199	Arabil	Extravilan						16455	2.198	6.813,80
930	Neamț	Petricani	Proprietar neidentificat *)	43	199	Arabil	Extravilan						11085	1.632	5.059,20
931	Neamț	Petricani	Proprietar neidentificat *)	43	199	Arabil	Extravilan						7100	997	3.090,70
932	Neamț	Petricani	Proprietar neidentificat *)	43	199	Arabil	Extravilan						6500	902	2.796,20
933	Neamț	Petricani	Proprietar neidentificat *)	43	199	Arabil	Extravilan						3000	371	1.150,10
934	Neamț	Petricani	Proprietar neidentificat *)	43	199	Arabil	Extravilan						15310	2.014	6.243,40



Nr. Crt.	Județ	Unitatea administrativ - teritorială	Numele și prenumele proprietarului / deținătorului imobil	Tarla	Parcelă	Categoria de folosință	Poziția față de localitate	Nr. Cadastral	Nr. Topo	Nr. carte funciară	Suprafața totală (mp)	Suprafața de expropriat - construcții (mp)	Suprafața de expropriat - construcții (ml)	Suprafața de expropriat (mp)	Valoarea de despăgubire a imobilului conform Legii nr. 255/2010 (Lei)
935	Neamț	Petricani	Proprietar neidentificat *)	43	199	Arabil	Extravilan						15060	2.130	6.603,00
936	Neamț	Petricani	Proprietar neidentificat *)	43	199	Arabil	Extravilan						7600	1.004	3.112,40
937	Neamț	Petricani	Proprietar neidentificat *)	43	199	Arabil	Extravilan						3100	316	979,60
938	Neamț	Petricani	Proprietar neidentificat *)	43	199	Arabil	Extravilan						2150	310	961,00
939	Neamț	Petricani	Proprietar neidentificat *)	43	199	Arabil	Extravilan						6000	769	2.383,90
940	Neamț	Petricani	Proprietar neidentificat *)	43	199	Arabil	Extravilan						6800	643	1.993,30
941	Neamț	Petricani	Proprietar neidentificat *)	43	199	Arabil	Extravilan						7475	688	2.132,80
942	Neamț	Petricani	Proprietar neidentificat *)	44	201	Arabil	Extravilan						8800	731	2.266,10
943	Neamț	Petricani	Proprietar neidentificat *)	44	201	Arabil	Extravilan						1000	132	409,20
944	Neamț	Petricani	Proprietar neidentificat *)	44	201	Arabil	Extravilan						1000	235	728,50
945	Neamț	Petricani	Proprietar neidentificat *)	44	201	Arabil	Extravilan						1000	128	396,80

Nr. Crt.	Județ	Unitatea administrativ - teritorială	Numele și prenumele proprietarului / deținătorului imobil	Tarla	Parcelă	Categoria de folosință	Poziția față de localitate	Nr. Cadastral	Nr. Topo	Nr. carte funciară	Suprafața totală (mp)	Suprafața de expropriat - construcții (mp)	Suprafața de expropriat - construcții (ml)	Suprafața de expropriat (mp)	Valoarea de despăgubire a imobilului conform Legii nr. 255/2010 (Lei)
946	Neamț	Petricani	Proprietar neidentificat *)	44	201	Arabil	Extravilan						1000	524	1.624,40
947	Neamț	Petricani	Proprietar neidentificat *)	44	201	Arabil	Extravilan						3450	2.394	7.421,40
948	Neamț	Petricani	Proprietar neidentificat *)	44	201	Arabil	Extravilan						3450	965	2.991,50
949	Neamț	Petricani	Proprietar neidentificat *)	44	201	Arabil	Extravilan						3785	1.081	3.351,10
950	Neamț	Petricani	Proprietar neidentificat *)	44	201	Arabil	Extravilan						3380	932	2.889,20
951	Neamț	Petricani	Proprietar neidentificat *)	44	201	Arabil	Extravilan						3680	1.038	3.217,80
952	Neamț	Petricani	Proprietar neidentificat *)	44	201	Arabil	Extravilan						7000	1.898	5.883,80
953	Neamț	Petricani	Proprietar neidentificat *)	44	201	Arabil	Extravilan						2000	1.021	3.165,10
954	Neamț	Petricani	Proprietar neidentificat *)	44	201	Arabil	Extravilan						1500	963	2.985,30
955	Neamț	Petricani	Proprietar neidentificat *)	44	201	Arabil	Extravilan						2400	658	2.039,80
956	Neamț	Petricani	Proprietar neidentificat *)	44	201	Arabil	Extravilan						2455	653	2.024,30

Nr. Crt.	Județ	Unitatea administrativ - teritorială	Numele și prenumele proprietarului / deținătorului imobil	Tarla	Parcelă	Categoria de folosință	Poziția față de localitate	Nr. Cadastral	Nr. Topo	Nr. carte funciară	Suprafața totală (mp)	Suprafața de expropriat - construcții (mp)	Suprafața de expropriat - construcții (ml)	Suprafața de expropriat (mp)	Valoarea de despăgubire a imobilului conform Legii nr. 255/2010 (Lei)
957	Neamț	Petricani	Proprietar neidentificat *)	44	201	Arabil	Extravilan						7315	1.890	5.859,00
958	Neamț	Petricani	Proprietar neidentificat *)	44	201	Arabil	Extravilan						1670	416	1.289,60
959	Neamț	Petricani	Proprietar neidentificat *)	44	201	Arabil	Extravilan						3200	826	2.560,60
960	Neamț	Petricani	Proprietar neidentificat *)	44	201	Arabil	Extravilan						6340	1.695	5.254,50
961	Neamț	Petricani	Proprietar neidentificat *)	44	201	Arabil	Extravilan						6800	1.791	5.552,10
962	Neamț	Petricani	Proprietar neidentificat *)	44	201	Arabil	Extravilan						5600	1.466	4.544,60
963	Neamț	Petricani	Proprietar neidentificat *)	44	201	Arabil	Extravilan						6635	1.765	5.471,50
964	Neamț	Petricani	Proprietar neidentificat *)	44	201	Arabil	Extravilan						2700	680	2.108,00
965	Neamț	Petricani	Proprietar neidentificat *)	44	201	Arabil	Extravilan						3600	932	2.889,20
966	Neamț	Petricani	Proprietar neidentificat *)	44	201	Arabil	Extravilan						3200	760	2.356,00
967	Neamț	Petricani	Proprietar neidentificat *)	44	201	Arabil	Extravilan						1800	432	1.339,20

Nr. Crt.	Județ	Unitatea administrativ - teritorială	Numele și prenumele proprietarului / deținătorului imobil	Tarla	Parcelă	Categoria de folosință	Poziția față de localitate	Nr. Cadastral	Nr. Topo	Nr. carte funciară	Suprafața totală (mp)	Suprafața de expropriat - construcții (mp)	Suprafața de expropriat - construcții (ml)	Suprafața de expropriat (mp)	Valoarea de despăgubire a imobilului conform Legii nr. 255/2010 (Lei)
968	Neamț	Petricani	Proprietar neidentificat *)	44	201	Arabil	Extravilan						3300	763	2.365,30
969	Neamț	Petricani	Proprietar neidentificat *)	44	201	Arabil	Extravilan						5660	1.309	4.057,90
970	Neamț	Petricani	Proprietar neidentificat *)	44	201	Arabil	Extravilan						5700	1.339	4.150,90
971	Neamț	Petricani	Proprietar neidentificat *)	44	201	Arabil	Extravilan						4700	1.041	3.227,10
972	Neamț	Petricani	Proprietar neidentificat *)	44	201	Arabil	Extravilan						5100	1.221	3.785,10
973	Neamț	Petricani	Proprietar neidentificat *)	44	201	Arabil	Extravilan						5265	561	1.739,10
974	Neamț	Petricani	Proprietar neidentificat *)	44	201	Arabil	Extravilan						4511	3.455	10.710,50
975	Neamț	Petricani	Proprietar neidentificat *)	44	201	Arabil	Extravilan						2371	2.371	7.350,10
976	Neamț	Petricani	Proprietar neidentificat *)	44	201	Arabil	Extravilan						1418	1.418	4.395,80
977	Neamț	Petricani	Proprietar neidentificat *)	44	201	Arabil	Extravilan						1638	1.638	5.077,80
978	Neamț	Petricani	Proprietar neidentificat *)	44	201	Arabil	Extravilan						1568	1.568	4.860,80

Nr. Crt.	Județ	Unitatea administrativ - teritorială	Numele și prenumele proprietarului / deținătorului imobil	Tarla	Parcelă	Categoria de folosință	Poziția față de localitate	Nr. Cadastral	Nr. Topo	Nr. carte funciară	Suprafața totală (mp)	Suprafața de expropriat - construcții (mp)	Suprafața de expropriat - construcții (ml)	Suprafața de expropriat (mp)	Valoarea de despăgubire a imobilului conform Legii nr. 255/2010 (Lei)
979	Neamț	Petricani	Proprietar neidentificat *)	44	201	Arabil	Extravilan						1688	1.386	4.296,60
980	Neamț	Petricani	Proprietar neidentificat *)	44	201	Arabil	Extravilan						2892	975	3.022,50
981	Neamț	Petricani	Proprietar neidentificat *)	44	201	Arabil	Extravilan						7440	146	452,60
982	Neamț	Petricani	Proprietar neidentificat *)	44	201	Arabil	Extravilan						5170	3.832	11.879,20
983	Neamț	Petricani	Proprietar neidentificat *)	44	201	Arabil	Extravilan						1960	2.357	7.306,70
984	Neamț	Petricani	Proprietar neidentificat *)	44	201	Arabil	Extravilan						1500	1.775	5.502,50
985	Neamț	Petricani	Proprietar neidentificat *)	44	201	Arabil	Extravilan						12700	10.850	33.635,00
986	Neamț	Petricani	Proprietar neidentificat *)	44	201	Arabil	Extravilan						20695	1.242	3.850,20
987	Neamț	Petricani	Proprietar neidentificat *)	44	201	Arabil	Extravilan						6045	474	1.469,40
988	Neamț	Petricani	Proprietar neidentificat *)	44	201	Arabil	Extravilan						7050	878	2.721,80
989	Neamț	Petricani	Proprietar neidentificat *)	44	201	Arabil	Extravilan						7548	1.515	4.696,50

Nr. Crt.	Județ	Unitatea administrativ - teritorială	Numele și prenumele proprietarului / deținătorului imobil	Tarla	Parcelă	Categoria de folosință	Poziția față de localitate	Nr. Cadastral	Nr. Topo	Nr. carte funciară	Suprafața totală (mp)	Suprafața de expropriat - construcții (mp)	Suprafața de expropriat - construcții (ml)	Suprafața de expropriat (mp)	Valoarea de despăgubire a imobilului conform Legii nr. 255/2010 (Lei)
990	Neamț	Petricani	Proprietar neidentificat *)	44	201	Arabil	Extravilan						4125	1.044	3.236,40
991	Neamț	Petricani	Proprietar neidentificat *)	44	201	Arabil	Extravilan						24600	7.037	21.814,70
992	Neamț	Petricani	Proprietar neidentificat *)	44	201	Arabil	Extravilan						2600	1.151	3.568,10
993	Neamț	Petricani	Proprietar neidentificat *)	44	201	Arabil	Extravilan						7000	3.206	9.938,60
994	Neamț	Petricani	Proprietar neidentificat *)	44	201	Arabil	Extravilan						4700	6.360	19.716,00
995	Neamț	Petricani	Proprietar neidentificat *)	44	201	Arabil	Extravilan						4000	3.030	9.393,00
996	Neamț	Petricani	Proprietar neidentificat *)	44	201	Arabil	Extravilan						12068	10.992	34.075,20
997	Neamț	Petricani	Proprietar neidentificat *)	44	201	Arabil	Extravilan						6210	4.873	15.106,30
998	Neamț	Petricani	Proprietar neidentificat *)	44	201	Arabil	Extravilan						4689	3.576	11.085,60
999	Neamț	Petricani	Proprietar neidentificat *)	44	201	Arabil	Extravilan						2748	615	1.906,50
1000	Neamț	Petricani	Proprietar neidentificat *)	44	201	Arabil	Extravilan						3014	17	52,70

Nr. Crt.	Județ	Unitatea administrativ - teritorială	Numele și prenumele proprietarului / deținătorului imobil	Tarla	Parcelă	Categoria de folosință	Poziția față de localitate	Nr. Cadastral	Nr. Topo	Nr. carte funciară	Suprafața totală (mp)	Suprafața de expropriat - construcții (mp)	Suprafața de expropriat - construcții (ml)	Suprafața de expropriat (mp)	Valoarea de despăgubire a imobilului conform Legii nr. 255/2010 (Lei)
1001	Neamț	Petricani	Proprietar neidentificat *)	44	201	Arabil	Extravilan						10	10	31,00
1002	Neamț	Petricani	Proprietar neidentificat *)	44	201	Arabil	Extravilan						3034	482	1.494,20
1003	Neamț	Petricani	Proprietar neidentificat *)	44	201	Arabil	Extravilan						3656	288	892,80
1004	Neamț	Petricani	Proprietar neidentificat *)	44	201	Arabil	Extravilan						2000	1.400	4.340,00
1005	Neamț	Petricani	Proprietar neidentificat *)	44	201	Arabil	Extravilan						5000	2.548	7.898,80
1006	Neamț	Petricani	Proprietar neidentificat *)	44	201	Arabil	Extravilan						4000	3.800	11.780,00
1007	Neamț	Petricani	Proprietar neidentificat *)	44	201	Arabil	Extravilan						3251	2.686	8.326,60
1008	Neamț	Petricani	Proprietar neidentificat *)	44	201	Arabil	Extravilan						11070	1.597	4.950,70
1009	Neamț	Petricani	Apetri Valentin, Apetri Vasilica-Petronica	44	201/64	Arabil	Extravilan	50852		50852			9000	208	644,80
1010	Neamț	Petricani	Proprietar neidentificat *)	44	201	Arabil	Extravilan						1000	162	502,20
1011	Neamț	Petricani	Proprietar neidentificat *)	44	201	Arabil	Extravilan						7717	489	1.515,90

Nr. Crt.	Județ	Unitatea administrativ - teritorială	Numele și prenumele proprietarului / deținătorului imobil	Tarla	Parcelă	Categoria de folosință	Poziția față de localitate	Nr. Cadastral	Nr. Topo	Nr. carte funciară	Suprafața totală (mp)	Suprafața de expropriat - construcții (mp)	Suprafața de expropriat - construcții (ml)	Suprafața de expropriat (mp)	Valoarea de despăgubire a imobilului conform Legii nr. 255/2010 (Lei)
1012	Neamț	Petricani	Proprietar neidentificat *)	44	201	Arabil	Extravilan						13655	1.386	4.296,60
1013	Neamț	Petricani	Proprietar neidentificat *)	44	201	Arabil	Extravilan						5910	744	2.306,40
1014	Neamț	Petricani	Proprietar neidentificat *)	44	201	Arabil	Extravilan						4300	600	1.860,00
1015	Neamț	Petricani	Proprietar neidentificat *)	45	203	Arabil	Extravilan						8240	1.159	3.592,90
1016	Neamț	Petricani	Proprietar neidentificat *)	45	203	Arabil	Extravilan						8240	3.457	10.716,70
1017	Neamț	Petricani	Proprietar neidentificat *)	45	203	Arabil	Extravilan						16128	8.896	27.577,60
1018	Neamț	Petricani	Proprietar neidentificat *)	45	203	Arabil	Extravilan						3519	3.519	10.908,90
1019	Neamț	Petricani	Proprietar neidentificat *)	45	203	Arabil	Extravilan						3237	2.522	7.818,20
1020	Neamț	Petricani	Proprietar neidentificat *)	45	203	Arabil	Extravilan						2020	1.238	3.837,80
1021	Neamț	Petricani	Proprietar neidentificat *)	45	203	Arabil	Extravilan						3510	1.407	4.361,70
1022	Neamț	Petricani	Proprietar neidentificat *)	45	203	Arabil	Extravilan						2826	480	1.488,00



Nr. Crt.	Județ	Unitatea administrativ - teritorială	Numele și prenumele proprietarului / deținătorului imobil	Tarla	Parcelă	Categoria de folosință	Poziția față de localitate	Nr. Cadastral	Nr. Topo	Nr. carte funciară	Suprafața totală (mp)	Suprafața de expropriat - construcții (mp)	Suprafața de expropriat - construcții (ml)	Suprafața de expropriat (mp)	Valoarea de despăgubire a imobilului conform Legii nr. 255/2010 (Lei)
1023	Neamț	Petricani	Proprietar neidentificat *)	45	203	Arabil	Extravilan						20000	15.992	49.575,20
1024	Neamț	Urecheni	Proprietar neidentificat *)	1	2	Arabil	Intravilan				10000			295	6.103,55
1025	Neamț	Urecheni	Proprietar neidentificat *)	1	2	Arabil	Intravilan				12358			5.959	123.291,71
1026	Neamț	Urecheni	Archir AL. Dumitru	2	125	Arabil	Intravilan				2838			1.071	22.158,99
1027	Neamț	Urecheni	Timofti Dumitru-Marius, Timofti Daniela Vasilica	2	6	Arabil	Intravilan	50314		50314	3658			1.331	27.538,39
1028	Neamț	Urecheni	Catrinoiu T.Petru	2	123	Arabil	Intravilan				4985			1.630	33.724,70
1029	Neamț	Urecheni	Tataru V. Costache	2	123	Arabil	Intravilan				2700			955	19.758,95
1030	Neamț	Urecheni	Mostenitor defunct Dochita Stefania	2	122A	Arabil	Intravilan				2433			2.111	43.676,59
1031	Neamț	Urecheni	Balan Maria, Atomulesei Iulia, Olariu Mihaela	2	122	Arabil	Intravilan				9401			8.863	183.375,47
1032	Neamț	Urecheni	Frigare Marinica - Iustin, Frigare Iulia - Loredana	7	154/1	Arabil	Intravilan	51557		51557	4704			1.036	21.434,84
1033	Neamț	Urecheni	Proprietar neidentificat *)	7	154	Arabil	Intravilan				6570			6.570	135.933,30

Nr. Crt.	Județ	Unitatea administrativ - teritorială	Numele și prenumele proprietarului / deținătorului imobil	Tarla	Parcelă	Categoria de folosință	Poziția față de localitate	Nr. Cadastral	Nr. Topo	Nr. carte funciară	Suprafața totală (mp)	Suprafața de expropriat - construcții (mp)	Suprafața de expropriat - construcții (ml)	Suprafața de expropriat (mp)	Valoarea de despăgubire a imobilului conform Legii nr. 255/2010 (Lei)
1034	Neamț	Urecheni	Archir Ana	2	121	Arabil	Intravilan				5937			2.822	58.387,18
1035	Neamț	Urecheni	Baban Cristinel, Baban Gabriela	2	120	Arabil	Intravilan	50479		50479	7220			1.800	37.242,00
1036	Neamț	Urecheni	Zama Vasile, Zama Elena	2		Arabil	Intravilan	50412		50412	1366			322	6.662,18
1037	Neamț	Urecheni	Proprietar neidentificat *)	2	120	Arabil	Intravilan				471			108	2.234,52
1038	Neamț	Urecheni	Zama Vasile - Cristian, Zama Elena	2	118/2,118/5	Arabil	Intravilan	51520		51520	12349			2.785	57.621,65
1039	Neamț	Urecheni	Mostenitor defunct Hriscu Gheorghe	2	115	Arabil	Intravilan				5646			1.054	21.807,26
1040	Neamț	Urecheni	Mamole Carmina	2	116A	Arabil	Intravilan				1700			362	7.489,78
1041	Neamț	Urecheni	Anusca I. Neculai	2	116A	Arabil	Intravilan				1800			365	7.551,85
1042	Neamț	Urecheni	Vlagea Maria, Manole Carmen, Anusca Elena	2	114	Arabil	Intravilan				2258			323	6.682,87
1043	Neamț	Urecheni	Manolache N.Gheorghe	2	15A	Arabil	Intravilan	50250		50250	4893			1.329	27.497,01
1044	Neamț	Urecheni	Nechifor V. Natalia	2	112	Arabil	Intravilan				6062			1.268	26.234,92

Nr. Crt.	Județ	Unitatea administrativ - teritorială	Numele și prenumele proprietarului / deținătorului imobil	Tarla	Parcelă	Categoria de folosință	Poziția față de localitate	Nr. Cadastral	Nr. Topo	Nr. carte funciară	Suprafața totală (mp)	Suprafața de expropriat - construcții (mp)	Suprafața de expropriat - construcții (ml)	Suprafața de expropriat (mp)	Valoarea de despăgubire a imobilului conform Legii nr. 255/2010 (Lei)
1045	Neamț	Urecheni	Atofanei Viorel	2	113B	Arabil	Intravilan				3600			676	13.986,44
1046	Neamț	Urecheni	Atofanei Viorel	2	113	Arabil	Intravilan				6248			1.196	24.745,24
1047	Neamț	Urecheni	Luca Neculai, Lilă Constantin	2	111	Arabil	Intravilan				1000			351	7.262,19
1048	Neamț	Urecheni	Luca Ioan	6	110/4	Arabil	Intravilan	51523		51523	3615			349	7.220,81
1049	Neamț	Urecheni	Olariu Neculai - Marius, Olariu Estera	5	109	Arabil	Intravilan	51353		51353	5000			868	17.958,92
1050	Neamț	Urecheni	Manolache Ana	6	109A	Arabil	Intravilan				1861			300	6.207,00
1051	Neamț	Urecheni	Olariu Neculai - Marius, Olariu Estera	6	109A/1	Arabil	Intravilan	51389		51389	1861			294	6.082,86
1052	Neamț	Urecheni	Olariu Neculai - Marius, Olariu Estera	6	108/1	Arabil	Intravilan	50086		50086	4950			803	16.614,07
1053	Neamț	Urecheni	Rusu Agrapina	6	107/4	Arabil	Intravilan	51098		51098	7387			2.978	61.614,82
1054	Neamț	Urecheni	Scurtu Constantin, Scurtu Maria - Carmen	6	106/1	Arabil	Intravilan	51530		51530	22200			3.101	64.159,69
1055	Neamț	Urecheni	Mostenitor defunct Irimia C. Livita	4	103	Arabil	Intravilan				6260			785	16.241,65

Nr. Crt.	Județ	Unitatea administrativ - teritorială	Numele și prenumele proprietarului / deținătorului imobil	Tarla	Parcelă	Categoria de folosință	Poziția față de localitate	Nr. Cadastral	Nr. Topo	Nr. carte funciară	Suprafața totală (mp)	Suprafața de expropriat - construcții (mp)	Suprafața de expropriat - construcții (ml)	Suprafața de expropriat (mp)	Valoarea de despăgubire a imobilului conform Legii nr. 255/2010 (Lei)
1056	Neamț	Urecheni	Olaru N.Vasile	4	102	Arabil	Intravilan				3000			299	6.186,31
1057	Neamț	Urecheni	Irimia Vasile	4	101	Arabil	Intravilan				6303			176	3.641,44
1058	Neamț	Urecheni	Nastase Maria	5	101/2/3/4	Arabil	Intravilan	51613		51613	6295			1.476	30.538,44
1059	Neamț	Urecheni	Asafei Ana	5	101	Arabil	Intravilan	51615		51615	4406			629	13.014,01
1060	Neamț	Urecheni	Tanaselea Maria,Tanaselea Dumitru	5	100/5	Arabil	Intravilan	50090		50090	5000			871	18.020,99
1061	Neamț	Urecheni	Rusu Dumitru, Rusu Neculai, Tanaselea Maria, Manolache Aneta, Balaita Elena, Sovaiala Verona	5	100/4,1005/5	Arabil	Intravilan	50089		50089	7845			773	15.993,37
1062	Neamț	Urecheni	Rusu Neculai	4	99	Arabil	Intravilan				10800			2.296	47.504,24
1063	Neamț	Urecheni	Alexandroaia I. Elena	4	98	Arabil	Intravilan				7200			1.539	31.841,91
1064	Neamț	Urecheni	Mostenitor defunct Rusu V. Vasile	4	96	Arabil	Intravilan				10183			1.228	25.407,32
1065	Neamț	Urecheni	Rusu Vasile, Rusu Aglaia	5	95/3	Arabil	Intravilan	50795		50795	7882			1.507	31.179,83
1066	Neamț	Urecheni	Mostenitor defunct Tanaselea C.Ion	4	94	Arabil	Intravilan				11036			1.434	29.669,46

Nr. Crt.	Județ	Unitatea administrativ - teritorială	Numele și prenumele proprietarului / deținătorului imobil	Tarla	Parcelă	Categoria de folosință	Poziția față de localitate	Nr. Cadastral	Nr. Topo	Nr. carte funciară	Suprafața totală (mp)	Suprafața de expropriat - construcții (mp)	Suprafața de expropriat - construcții (ml)	Suprafața de expropriat (mp)	Valoarea de despăgubire a imobilului conform Legii nr. 255/2010 (Lei)
1067	Neamț	Urecheni	Mostenitor defunct Nechifor Gheorghe	4	92	Arabil	Intravilan				4165			648	13.407,12
1068	Neamț	Urecheni	Baban Cristinel, Baban Gabriela	5	91/1	Arabil	Intravilan	51035		51035	5491			766	15.848,54
1069	Neamț	Urecheni	Harpa Valentin, Harpa Maria	4	90	Arabil	Intravilan				6695			843	17.441,67
1070	Neamț	Urecheni	Mostenitor defunct Tanaselea C.Ion	4	89	Arabil	Intravilan				7549			1.174	24.290,06
1071	Neamț	Urecheni	Agavriiloae Anica	4	88	Arabil	Intravilan				5400			749	15.496,81
1072	Neamț	Urecheni	Mostenitor defunct Luca Ghe.Toma	4	87	Arabil	Intravilan				4038			562	11.627,78
1073	Neamț	Urecheni	Irimia T. Maria	4	86	Arabil	Intravilan				4038			628	12.993,32
1074	Neamț	Urecheni	Mostenitor defunct Archir Al. Gheorghe	4	85	Arabil	Intravilan				9000			1.075	22.241,75
1075	Neamț	Urecheni	Mostenitor defunct Archir Al. Dumitru	4	84	Arabil	Intravilan				7515			1.268	26.234,92
1076	Neamț	Urecheni	Archir Violeta	5	83/2	Arabil	Intravilan	50989		50989	11400			1.750	36.207,50
1077	Neamț	Urecheni	Mostenitor defunct Irimia I.Petru	4	82	Arabil	Intravilan				13401			1.933	39.993,77

Nr. Crt.	Județ	Unitatea administrativ - teritorială	Numele și prenumele proprietarului / deținătorului imobil	Tarla	Parcelă	Categoria de folosință	Poziția față de localitate	Nr. Cadastral	Nr. Topo	Nr. carte funciară	Suprafața totală (mp)	Suprafața de expropriat - construcții (mp)	Suprafața de expropriat - construcții (ml)	Suprafața de expropriat (mp)	Valoarea de despăgubire a imobilului conform Legii nr. 255/2010 (Lei)
1078	Neamț	Urecheni	Mostenitor defunct Irimia I. Petru, Mostenitor defunct Archir A.Tonica	4	81	Arabil	Intravilan				13689			2.004	41.462,76
1079	Neamț	Urecheni	Mostenitor defunct Irimia I. Petru	4	80	Arabil	Intravilan				7316			1.030	21.310,70
1080	Neamț	Urecheni	Mostenitor defunct Onisoaia D. Vasile	4	75	Arabil	Intravilan				27273			7.932	164.113,08
1081	Neamț	Urecheni	Murariu C. Neculai, Mostenitor defunct Nechita Marghiola	7	70	Arabil	Intravilan				25451			3.912	80.939,28
1082	Neamț	Urecheni	Mostenitor defunct Nechita Gheorghe	7	67	Arabil	Intravilan	50608		50608	8200			1.359	28.117,71
1083	Neamț	Urecheni	Smau Ion	7	66	Arabil	Intravilan				5000			1.081	22.365,89
1084	Neamț	Urecheni	Nechita Vasile, Nechita Elena	7	66	Arabil	Intravilan				3000			643	13.303,67
1085	Neamț	Urecheni	Mostenitor defunct Cobuz T.Ioan	7	64	Arabil	Intravilan				11100			1.513	31.303,97
1086	Neamț	Urecheni	Mostenitor defunct Berbec Ana	7	64	Arabil	Intravilan				13528			1.795	37.138,55
1087	Neamț	Urecheni	Mostenitor defunct Smau I. Vasile	7	63	Arabil	Intravilan				3600			1.047	21.662,43
1088	Neamț	Urecheni	Mostenitor defunct Smau V.Dumitru	7	63B	Arabil	Intravilan				2607			667	13.800,23

Nr. Crt.	Județ	Unitatea administrativ - teritorială	Numele și prenumele proprietarului / deținătorului imobil	Tarla	Parcelă	Categoria de folosință	Poziția față de localitate	Nr. Cadastral	Nr. Topo	Nr. carte funciară	Suprafața totală (mp)	Suprafața de expropriat - construcții (mp)	Suprafața de expropriat - construcții (ml)	Suprafața de expropriat (mp)	Valoarea de despăgubire a imobilului conform Legii nr. 255/2010 (Lei)
1089	Neamț	Urecheni	Ungureanu T. Nistor, Ungureanu T. Mihai, Ungureanu T. Gheorghe, Mazareanu Gh. Lina, Nechita Ioan, Nechita Sofica, Anegroaie Livita	7	62	Arabil	Intravilan				12500			1.702	35.214,38
1090	Neamț	Urecheni	Ungureanu Gheorghe	7	61	Arabil	Intravilan				12515			1.785	36.931,65
1091	Neamț	Urecheni	Mostenitor defunct Ungureanu Iordache	7	60	Arabil	Intravilan				11108			1.538	31.821,22
1092	Neamț	Urecheni	Cretu Maria	7	59	Arabil	Intravilan	51028		51028	11896			1.503	31.097,07
1093	Neamț	Urecheni	Apostol Ioan			Arabil	Intravilan	51027		51027	6300			1.173	24.269,37
1094	Neamț	Urecheni	Vintea Ana	7	106.105	Arabil	Intravilan	51026		51026	3637			534	11.048,46
1095	Neamț	Urecheni	Muraru Elena	7	105	Arabil	Intravilan	51025		51025	3654			455	9.413,95
1096	Neamț	Urecheni	Mostenitor defunct Tanase Profira	7	58	Arabil	Intravilan				3600			1.048	21.683,12
1097	Neamț	Urecheni	Lazar V. Ioan	7	56	Arabil	Intravilan				4810			794	16.427,86
1098	Neamț	Urecheni	Schiopu Neculai	7	55A	Arabil	Intravilan				3995			685	14.172,65
1099	Neamț	Urecheni	Tanaselea Daniel, Tanaselea Liliana - Elena	7	55	Arabil	Intravilan	50585		50585	6950			1.042	21.558,98

Nr. Crt.	Județ	Unitatea administrativ - teritorială	Numele și prenumele proprietarului / deținătorului imobil	Tarla	Parcelă	Categoria de folosință	Poziția față de localitate	Nr. Cadastral	Nr. Topo	Nr. carte funciară	Suprafața totală (mp)	Suprafața de expropriat - construcții (mp)	Suprafața de expropriat - construcții (ml)	Suprafața de expropriat (mp)	Valoarea de despăgubire a imobilului conform Legii nr. 255/2010 (Lei)
1100	Neamț	Urecheni	Mostenitor defunct Manole N.Lazar, Manole Lazar Vasile	7	54	Arabil	Intravilan				16940			3.117	64.490,73
1101	Neamț	Urecheni	Manole Vasile, Manole Livita	4	53/4	Arabil	Intravilan	50970		50970	7405			605	12.517,45
1102	Neamț	Urecheni	Mostenitor defunct Anton Gh. Natalia	7	52	Arabil	Intravilan				11800			1.635	33.828,15
1103	Neamț	Urecheni	Mostenitor defunct Anusca I. Constantin, Mostenitor defunct Tanaselea C. Ana	7	51	Arabil	Intravilan				7800			1.056	21.848,64
1104	Neamț	Urecheni	Mostenitor defunct Anusca Ana	7	50	Arabil	Intravilan				4740			642	13.282,98
1105	Neamț	Urecheni	Mostenitor defunct Grosu N. Leon	7	49	Arabil	Intravilan				4765			632	13.076,08
1106	Neamț	Urecheni	Mostenitor defunct Irimia Constantin	7	48	Arabil	Intravilan				6611			849	17.565,81
1107	Neamț	Urecheni	Mostenitor defunct Barban I. Ioan, Barban Vasile	7	47	Arabil	Intravilan				8100			1.114	23.048,66
1108	Neamț	Urecheni	Mostenitor defunct Vladimirescu Constantin	7	46	Arabil	Intravilan				7200			995	20.586,55
1109	Neamț	Urecheni	Onisoaia Dumitru	7	45	Arabil	Intravilan				6052			817	16.903,73
1110	Neamț	Urecheni	Vintea Ana	7	44	Arabil	Intravilan				8354			1.200	24.828,00



Nr. Crt.	Județ	Unitatea administrativ - teritorială	Numele și prenumele proprietarului / deținătorului imobil	Tarla	Parcelă	Categoria de folosință	Poziția față de localitate	Nr. Cadastral	Nr. Topo	Nr. carte funciară	Suprafața totală (mp)	Suprafața de expropriat - construcții (mp)	Suprafața de expropriat - construcții (ml)	Suprafața de expropriat (mp)	Valoarea de despăgubire a imobilului conform Legii nr. 255/2010 (Lei)
1111	Neamț	Urecheni	David Aurica, Petre Rodica	7	43	Arabil	Intravilan				12785			6.053	125.236,57
1112	Neamț	Urecheni	Proprietar neidentificat *)	7	113	Arabil	Intravilan				5000			2.977	61.594,13
1113	Neamț	Urecheni	Mocanu Augustina	2	38/3	Arabil	Intravilan	50206		50206	12420			4.762	98.525,78
1114	Neamț	Urecheni	Mocanu Augustina	2	38/3	Arabil	Intravilan	50207		50207	13300			1.198	24.786,62
1115	Neamț	Urecheni	Hogas Stefan	9	138/275	Arabil	Extravilan				5000			7	17,36
1116	Neamț	Urecheni	Mostenitor defunct Olteanu Verginia	9	138/276	Arabil	Extravilan				3600			133	329,84
1117	Neamț	Urecheni	Mostenitor defunct Ungureanu Natalia	9	138/277	Arabil	Extravilan				5000			428	1.061,44
1118	Neamț	Urecheni	Grosu Maria	9	138/278	Arabil	Extravilan				5000			647	1.604,56
1119	Neamț	Urecheni	Mostenitor defunct Maftai Gheorghe	9	138/279	Arabil	Extravilan				5000			903	2.239,44
1120	Neamț	Urecheni	Ciplinschi Alexandru - Octavian, Ciplinschi Ana - Maria, Danica Cimpoesu, Elena Cimpoesu	9	138/280	Arabil	Extravilan	51104		51104	9000			2.007	4.977,36
1121	Neamț	Urecheni	Bordianu Constantin, Alecsandroaia Ana	9	138/281	Arabil	Extravilan				14200			4.438	11.006,24

Nr. Crt.	Județ	Unitatea administrativ - teritorială	Numele și prenumele proprietarului / deținătorului imobil	Tarla	Parcelă	Categoria de folosință	Poziția față de localitate	Nr. Cadastral	Nr. Topo	Nr. carte funciară	Suprafața totală (mp)	Suprafața de expropriat - construcții (mp)	Suprafața de expropriat - construcții (ml)	Suprafața de expropriat (mp)	Valoarea de despăgubire a imobilului conform Legii nr. 255/2010 (Lei)
1122	Neamț	Urecheni	Mostenitor defunct Musteata Gh. Ana	9	138/282	Arabil	Extravilan				12200			5.017	12.442,16
1123	Neamț	Urecheni	Mostenitor defunct Grosu Gheorghe	9	138/282	Arabil	Extravilan				14400			6.099	15.125,52
1124	Neamț	Urecheni	Matei Ecaterina	9	138/283	Arabil	Extravilan				5400			2.390	5.927,20
1125	Neamț	Urecheni	Mostenitor defunct Manole Vasile	9	138/284	Arabil	Extravilan				1800			759	1.882,32
1126	Neamț	Urecheni	Porosniuc Gheorghe	9	138/286	Arabil	Extravilan				5000			2.108	5.227,84
1127	Neamț	Urecheni	Dochita Mihai	9	138/287	Arabil	Extravilan				11700			4.918	12.196,64
1128	Neamț	Urecheni	Mostenitor defunct Olteanu Toader	9	138/288B	Arabil	Extravilan				7900			3.276	8.124,48
1129	Neamț	Urecheni	Mostenitor defunct Ionita Dumitru	9	138/19	Arabil	Extravilan				5200			2.185	5.418,80
1130	Neamț	Urecheni	Baban Maria	9	138/288	Arabil	Extravilan				9900			4.408	10.931,84
1131	Neamț	Urecheni	Ciocoiu Ion	9	138/290B	Arabil	Extravilan				4500			1.733	4.297,84
1132	Neamț	Urecheni	Mostenitor defunct Ciocoiu Petru	9	138/290B	Arabil	Extravilan				4500			1.584	3.928,32

Nr. Crt.	Județ	Unitatea administrativ - teritorială	Numele și prenumele proprietarului / deținătorului imobil	Tarla	Parcelă	Categoria de folosință	Poziția față de localitate	Nr. Cadastral	Nr. Topo	Nr. carte funciară	Suprafața totală (mp)	Suprafața de expropriat - construcții (mp)	Suprafața de expropriat - construcții (ml)	Suprafața de expropriat (mp)	Valoarea de despăgubire a imobilului conform Legii nr. 255/2010 (Lei)
1133	Neamț	Urecheni	Jitaru Vasile	9	138/291	Arabil	Extravilan				1900			431	1.068,88
1134	Neamț	Urecheni	Jitaru Vasile	9	138/291	Arabil	Extravilan	51461		51461	3466			964	2.390,72
1135	Neamț	Urecheni	Jitaru Vasile	9	138/291	Arabil	Extravilan	51460		51460	1734			437	1.083,76
1136	Neamț	Urecheni	Mostenitor defunct Pavel V. Ion	9	138/293	Arabil	Extravilan				10100			1.908	4.731,84
1137	Neamț	Urecheni	Pavel T. Vasile	9	138/295A	Arabil	Extravilan				11200			821	2.036,08
1138	Neamț	Urecheni	Bordeianu Constantin	9	138/295	Arabil	Extravilan				3600			3	7,44
1139	Neamț	Urecheni	Bordeianu Ghe. Aurora	10	138/295A	Arabil	Extravilan	50070		50070	7134			105	260,40
1140	Neamț	Urecheni	Zama Silvia	10	138/296	Arabil	Extravilan	50068		50068	12386			4.669	11.579,12
1141	Neamț	Urecheni	Andrei Vasile	10	138/296	Arabil	Extravilan	50067		50067	2973			991	2.457,68
1142	Neamț	Urecheni	Mostenitor defunct Calugaru V. Toader	10	138/297	Arabil	Extravilan	50066		50066	3567			1.318	3.268,64
1143	Neamț	Urecheni	Mostenitor defunct Andrei Toader	10	138/301	Arabil	Extravilan	50065		50065	3567			1.335	3.310,80

Nr. Crt.	Județ	Unitatea administrativ - teritorială	Numele și prenumele proprietarului / deținătorului imobil	Tarla	Parcelă	Categoria de folosință	Poziția față de localitate	Nr. Cadastral	Nr. Topo	Nr. carte funciară	Suprafața totală (mp)	Suprafața de expropriat - construcții (mp)	Suprafața de expropriat - construcții (ml)	Suprafața de expropriat (mp)	Valoarea de despăgubire a imobilului conform Legii nr. 255/2010 (Lei)
1144	Neamț	Urecheni	Manole Tatiana	10	138/302	Arabil	Extravilan	50064		50064	5152			1.943	4.818,64
1145	Neamț	Urecheni	Mostenitor defunct Ciofu Teodora	10	138/300	Arabil	Extravilan	50063		50063	3567			1.349	3.345,52
1146	Neamț	Urecheni	Mostenitor defunct Ciofu Teodora	10	138/301	Arabil	Extravilan	50062		50062	5351			2.022	5.014,56
1147	Neamț	Urecheni	Orchianu Ionut, Orchianu Veronica	10	138/302	Arabil	Extravilan	50418		50418	10270			4.110	10.192,80
1148	Neamț	Urecheni	Tanaselea Maria	10	138/303A	Arabil	Extravilan	50061		50061	4334			1.927	4.778,96
1149	Neamț	Urecheni	Mostenitor defunct Valeanu Neculai	10	138/303	Arabil	Extravilan	50060		50060	9354			4.131	10.244,88
1150	Neamț	Urecheni	Mostenitor defunct Onisei Lazar	10	138/303A	Arabil	Extravilan	50059		50059	2330			753	1.867,44
1151	Neamț	Urecheni	Mostenitor defunct Alexandroaia Gheorghe	10	138/304	Arabil	Extravilan	50058		50058	8968			1.301	3.226,48
1152	Neamț	Urecheni	Popa Constantin, Popa Maria			Neproductiv	Extravilan	50126		50126	1843			429	531,96
1153	Neamț	Urecheni	Proprietar neidentificat *)	10	152	Arabil	Extravilan	50125		50125	643			482	1.195,36
1154	Neamț	Urecheni	Proprietar neidentificat *)	10	152	Arabil	Extravilan	50124		50124	3319			3.319	8.231,12

Nr. Crt.	Județ	Unitatea administrativ - teritorială	Numele și prenumele proprietarului / deținătorului imobil	Tarla	Parcelă	Categoria de folosință	Poziția față de localitate	Nr. Cadastral	Nr. Topo	Nr. carte funciară	Suprafața totală (mp)	Suprafața de expropriat - construcții (mp)	Suprafața de expropriat - construcții (ml)	Suprafața de expropriat (mp)	Valoarea de despăgubire a imobilului conform Legii nr. 255/2010 (Lei)
1155	Neamț	Urecheni	Baban Ioan, Baban Vasile, Baban Agrapina	10	152	Arabil	Extravilan	50123		50123	5633			2.734	6.780,32
1156	Neamț	Urecheni	Luca Gheorghe	10	152	Arabil	Extravilan	50122		50122	5096			761	1.887,28
1157	Neamț	Urecheni	Andrei Ioan, Andrei Lenuta	46, 47	327/20, 329/30	Arabil	Extravilan	50736		50736	2978			282	699,36
1158	Neamț	Urecheni	Proprietar neidentificat *)	10	152	Arabil	Extravilan	50120		50120	3562			66	163,68
1159	Neamț	Urecheni	Proprietar neidentificat *)	10	152	Arabil	Intravilan				1000			140	2.896,60
1160	Neamț	Urecheni	Proprietar neidentificat *)	10	152	Arabil	Intravilan				1000			87	1.800,03
1161	Neamț	Urecheni	Anegroaei Ioan	10	152	Arabil	Intravilan	51672		51672	5000			60	1.241,40
1162	Neamț	Urecheni	Proprietar neidentificat *)	10	152	Arabil	Intravilan				17300			67	1.386,23
1163	Neamț	Urecheni	Manole Ecaterina	12	165/22	Arabil	Intravilan	51122		51122	5000			22	455,18
1164	Neamț	Urecheni	Bordeanu Ana	12	165/22	Arabil	Intravilan	51121		51121	5000			66	1.365,54
1165	Neamț	Urecheni	Proprietar neidentificat *)	12	165	Arabil	Intravilan				9000			243	5.027,67

Nr. Crt.	Județ	Unitatea administrativ - teritorială	Numele și prenumele proprietarului / deținătorului imobil	Tarla	Parcelă	Categoria de folosință	Poziția față de localitate	Nr. Cadastral	Nr. Topo	Nr. carte funciară	Suprafața totală (mp)	Suprafața de expropriat - construcții (mp)	Suprafața de expropriat - construcții (ml)	Suprafața de expropriat (mp)	Valoarea de despăgubire a imobilului conform Legii nr. 255/2010 (Lei)
1166	Neamț	Urecheni	Nastasa Ion, Nastasa Jana	12	165	Arabil	Intravilan	50014		50014	3700			423	8.751,87
1167	Neamț	Urecheni	Pastravanu T. Dumitru	13	180	Arabil	Intravilan				10000			130	2.689,70
1168	Neamț	Urecheni	Mostenitor defunct Andrei N. Neculai	13	180	Arabil	Intravilan				10100			472	9.765,68
1169	Neamț	Urecheni	Mostenitor defunct Alexandroaia I. Gheorghe	13	180	Arabil	Intravilan				2600			189	3.910,41
1170	Neamț	Urecheni	Mostenitor defunct Irimia V. Petru	13	180	Arabil	Intravilan				2500			212	4.386,28
1171	Neamț	Urecheni	Mostenitor defunct Cobuz C. Ioana	13	180	Arabil	Intravilan				2200			201	4.158,69
1172	Neamț	Urecheni	Mostenitor defunct Cobuz C. Ioana	13	180	Arabil	Intravilan				770			77	1.593,13
1173	Neamț	Urecheni	Cobuz I. Ioan, Ranja Aglaia	13	180	Arabil	Intravilan				3000			315	6.517,35
1174	Neamț	Urecheni	Pavel T. Vasile	13	180	Arabil	Intravilan				1400			153	3.165,57
1175	Neamț	Urecheni	Mostenitor defunct Buraga N. Elena	13	180	Arabil	Intravilan				1600			184	3.806,96
1176	Neamț	Urecheni	Frigare Iustin Marinica	13	180/67	Arabil	Intravilan				7800			1.008	20.855,52

Nr. Crt.	Județ	Unitatea administrativ - teritorială	Numele și prenumele proprietarului / deținătorului imobil	Tarla	Parcelă	Categoria de folosință	Poziția față de localitate	Nr. Cadastral	Nr. Topo	Nr. carte funciară	Suprafața totală (mp)	Suprafața de expropriat - construcții (mp)	Suprafața de expropriat - construcții (ml)	Suprafața de expropriat (mp)	Valoarea de despăgubire a imobilului conform Legii nr. 255/2010 (Lei)
1177	Neamț	Urecheni	Mostenitor defunct Andrei I. Maria, Mostenitor defunct Botescu Adela	13	180/66	Arabil	Intravilan				3900			587	12.145,03
1178	Neamț	Urecheni	Amironesei Catinca	13	180/66	Arabil	Intravilan				3200			526	10.882,94
1179	Neamț	Urecheni	Mostenitor defunct Asafei Gr. Anica	13	180/64A	Arabil	Intravilan				3400			579	11.979,51
1180	Neamț	Urecheni	Mostenitor defunct Lupu Gh. Maria	13	180/71	Arabil	Intravilan				3100			543	11.234,67
1181	Neamț	Urecheni	Mostenitor defunct Calugaru Adrian	13	180/63	Arabil	Intravilan				1400			242	5.006,98
1182	Neamț	Urecheni	Mostenitor defunct Calugaru V. Gherorghe	13	180/63A/1	Arabil	Intravilan				1800			317	6.558,73
1183	Neamț	Urecheni	Mostenitor defunct Calugaru Elena, Mostenitor defunct Irimia Elena, Calugaru Natalia, Pricop Ana, Calugaru Vasile, Calugaru Mihai, Calugaru Dumitru, Boedeianu Silvica	13	180	Arabil	Intravilan				12800			2.024	41.876,56
1184	Neamț	Urecheni	Frigare Marinica - Iustin, Frigare Iulia - Loredana	13	180/67	Arabil	Intravilan	51213		51213	5996			3.001	62.090,69
1185	Neamț	Urecheni	Botescu Viorel, Pascaru Nadia, Botescu Constantin	13	180/66	Arabil	Intravilan	51430		51430	3066			1.472	30.455,68
1186	Neamț	Urecheni	Proprietar neidentificat *)	13	180	Arabil	Extravilan				3000			2.421	6.004,08
1187	Neamț	Urecheni	Maftai Mihai	14	193/6	Arabil	Extravilan				5000			57	141,36

Nr. Crt.	Județ	Unitatea administrativ - teritorială	Numele și prenumele proprietarului / deținătorului imobil	Tarla	Parcelă	Categoria de folosință	Poziția față de localitate	Nr. Cadastral	Nr. Topo	Nr. carte funciară	Suprafața totală (mp)	Suprafața de expropriat - construcții (mp)	Suprafața de expropriat - construcții (ml)	Suprafața de expropriat (mp)	Valoarea de despăgubire a imobilului conform Legii nr. 255/2010 (Lei)
1188	Neamț	Urecheni	Mostenitor defunct Calugaru T. Gheorghe	14	193/7	Arabil	Extravilan				1700			56	138,88
1189	Neamț	Urecheni	Rinja Aurica	14	193/8	Arabil	Extravilan				3300			144	357,12
1190	Neamț	Urecheni	Cirlan Aglaia	14	193/9	Arabil	Extravilan				10000			801	1.986,48
1191	Neamț	Urecheni	Istrate Gheorghe	14	193/10	Arabil	Extravilan				10000			1.307	3.241,36
1192	Neamț	Urecheni	Stroe Maria	14	193/11	Arabil	Extravilan				1700			273	677,04
1193	Neamț	Urecheni	Grigoras Victoria	14	193/11	Arabil	Extravilan				1700			274	679,52
1194	Neamț	Urecheni	Istratuca Natalia	14	193/11	Arabil	Extravilan				1700			272	674,56
1195	Neamț	Urecheni	Mostenitor defunct Ionel Anica	14	193/11	Arabil	Extravilan				5000			806	1.998,88
1196	Neamț	Urecheni	Birgaoanu Cezar	14	193/12	Arabil	Extravilan				5000			745	1.847,60
1197	Neamț	Urecheni	Andrei Vlad, Andrei Mihaela	14	193	Arabil	Extravilan	51082		51082	6800			1.064	2.638,72
1198	Neamț	Urecheni	Dragusanu Eugenia	14	193/14	Arabil	Extravilan				1100			266	659,68



Nr. Crt.	Județ	Unitatea administrativ - teritorială	Numele și prenumele proprietarului / deținătorului imobil	Tarla	Parcelă	Categoria de folosință	Poziția față de localitate	Nr. Cadastral	Nr. Topo	Nr. carte funciară	Suprafața totală (mp)	Suprafața de expropriat - construcții (mp)	Suprafața de expropriat - construcții (ml)	Suprafața de expropriat (mp)	Valoarea de despăgubire a imobilului conform Legii nr. 255/2010 (Lei)
1199	Neamț	Urecheni	Marcu Mihai - Irinel, Ghemes Ana - Iuliana	14	193/15	Arabil	Extravilan	51301		51301	5000			769	1.907,12
1200	Neamț	Urecheni	Amariei Camelia Mihaela, Amariei Viorel	14	193/93	Arabil	Extravilan	51087		51087	5000			766	1.899,68
1201	Neamț	Urecheni	Tanase C. Catinca	14	193/17	Arabil	Extravilan				5000			747	1.852,56
1202	Neamț	Urecheni	Mostenitor defunct Livada Sofica	14	193/18	Arabil	Extravilan				5000			719	1.783,12
1203	Neamț	Urecheni	Mostenitor defunct Horga T. Grigore, Mostenitor defunct Horga Gr. Neculai, Mostenitor defunct Livada Gr. Sofica, Mostenitor defunct Marcu Elena, Mostenitor defunct Horga Gr. Mihai	14	193/19	Arabil	Extravilan				5000			731	1.812,88
1204	Neamț	Urecheni	Mostenitor defunct Miihaila V. Toader, Mostenitor defunct Mihaila Gheorghe, Mostenitor defunct Mihaila Ana	14	193/20	Arabil	Extravilan				5000			758	1.879,84
1205	Neamț	Urecheni	Miron Ghe. Constantin	14	193/20	Arabil	Extravilan				5000			777	1.926,96
1206	Neamț	Urecheni	Mostenitor defunct Ciocoiu Elena	14	193/21	Arabil	Extravilan				5000			760	1.884,80
1207	Neamț	Urecheni	Olteanu Mihai	14	193/22	Arabil	Extravilan				5000			731	1.812,88
1208	Neamț	Urecheni	Proprietar neidentificat *)	14	193	Arabil	Extravilan				1000			148	367,04
1209	Neamț	Urecheni	Buraga Ghe. Aurica	14	193/23	Arabil	Extravilan				5100			753	1.867,44

Nr. Crt.	Județ	Unitatea administrativ - teritorială	Numele și prenumele proprietarului / deținătorului imobil	Tarla	Parcelă	Categoria de folosință	Poziția față de localitate	Nr. Cadastral	Nr. Topo	Nr. carte funciară	Suprafața totală (mp)	Suprafața de expropriat - construcții (mp)	Suprafața de expropriat - construcții (ml)	Suprafața de expropriat (mp)	Valoarea de despăgubire a imobilului conform Legii nr. 255/2010 (Lei)
1210	Neamț	Urecheni	Mostenitor defunct Ungureanu Dumitru	14	193/23	Arabil	Extravilan				2000			295	731,60
1211	Neamț	Urecheni	Mostenitor defunct Tanaselea Vasile	14	193/23A	Arabil	Extravilan				1900			280	694,40
1212	Neamț	Urecheni	Mostenitor defunct Alexandroaia Ioan	14	193/24	Arabil	Extravilan				4600			676	1.676,48
1213	Neamț	Urecheni	Mostenitor defunct Alexandroaia Gheorghe	14	193/25	Arabil	Extravilan				1800			264	654,72
1214	Neamț	Urecheni	Ancuta Ion	14	193/26	Arabil	Extravilan				3600			528	1.309,44
1215	Neamț	Urecheni	Mostenitor defunct Cretu Constantin	14	193/27	Arabil	Extravilan				3600			528	1.309,44
1216	Neamț	Urecheni	Mostenitor defunct Alexandroaia V. Ion, Mostenitor defunct Cretu Gh. Constantin	14	193/28	Arabil	Extravilan				6400			937	2.323,76
1217	Neamț	Urecheni	Sandura Maria	14	193/29	Arabil	Extravilan				3600			526	1.304,48
1218	Neamț	Urecheni	Mostenitor defunct Dulhai Gh. Constantin, Mostenitor defunct Otea Zoita, Mostenitor defunct Dulhai C. Neculai, Mostenitor defunct Dulhai C. Ion	14	193/30	Arabil	Extravilan				2800			409	1.014,32
1219	Neamț	Urecheni	Mostenitor defunct Alexandroaia Ioan	14	193/24	Arabil	Extravilan				4600			72	178,56
1220	Neamț	Urecheni	Mostenitor defunct Alexandroaia Gheorghe	14	193/25	Arabil	Extravilan				1800			71	176,08

Nr. Crt.	Județ	Unitatea administrativ - teritorială	Numele și prenumele proprietarului / deținătorului imobil	Tarla	Parcelă	Categoria de folosință	Poziția față de localitate	Nr. Cadastral	Nr. Topo	Nr. carte funciară	Suprafața totală (mp)	Suprafața de expropriat - construcții (mp)	Suprafața de expropriat - construcții (ml)	Suprafața de expropriat (mp)	Valoarea de despăgubire a imobilului conform Legii nr. 255/2010 (Lei)
1221	Neamț	Urecheni	Ancuta Ion	14	193/26	Arabil	Extravilan				3600			218	540,64
1222	Neamț	Urecheni	Mostenitor defunct Cretu Constantin	14	193/27	Arabil	Extravilan				3600			340	843,20
1223	Neamț	Urecheni	Mostenitor defunct Alexandroaia V. Ion, Mostenitor defunct Cretu Gh. Constantin	14	193/28	Arabil	Extravilan				6400			972	2.410,56
1224	Neamț	Urecheni	Sandura Maria	14	193/29	Arabil	Extravilan				3600			731	1.812,88
1225	Neamț	Urecheni	Mostenitor defunct Dulhai Gh. Constantin, Mostenitor defunct Otea Zoita, Mostenitor defunct Dulhai C. Neculai, Mostenitor defunct Dulhai C. Ion	14	193/30	Arabil	Extravilan				2800			646	1.602,08
1226	Neamț	Urecheni	Dulhai Constantin, Dulhai Ion	14	193/31	Arabil	Extravilan				3600			925	2.294,00
1227	Neamț	Urecheni	Dulhai Constantin, Dulhai Ion	14	193/31	Arabil	Extravilan				3600			525	1.302,00
1228	Neamț	Urecheni	Mostenitor defunct Cobuz T. Ioan	14	193/32	Arabil	Extravilan				3600			1.524	3.779,52
1229	Neamț	Urecheni	Mostenitor defunct Cobuz T. Neculai	14	193/33	Arabil	Extravilan				5000			2.117	5.250,16
1230	Neamț	Urecheni	Mostenitor defunct Apetrei V. Anton, Mostenitor defunct Apetrei I. Maria, Apetrei A. Anton, Onu A. Livita, Aluigheorghe A. Elena, Andrei A. Ana	14	193/34	Arabil	Extravilan				3000			1.267	3.142,16
1231	Neamț	Urecheni	Pascu Teodora	14	193/35	Arabil	Extravilan				2500			1.062	2.633,76

Nr. Crt.	Județ	Unitatea administrativ - teritorială	Numele și prenumele proprietarului / deținătorului imobil	Tarla	Parcelă	Categoria de folosință	Poziția față de localitate	Nr. Cadastral	Nr. Topo	Nr. carte funciară	Suprafața totală (mp)	Suprafața de expropriat - construcții (mp)	Suprafața de expropriat - construcții (ml)	Suprafața de expropriat (mp)	Valoarea de despăgubire a imobilului conform Legii nr. 255/2010 (Lei)
1232	Neamț	Urecheni	Chiperi Natalia	14	193/35	Arabil	Extravilan				2500			1.061	2.631,28
1233	Neamț	Urecheni	Lupu Ion	14	193/36	Arabil	Extravilan				10000			4.214	10.450,72
1234	Neamț	Urecheni	Mostenitor defunct Istrate Constantin, Mostenitor defunct Istrate Stefan, Arsenia Aneta, Istrate Maria, Arsenia Catinca	14	193/37	Arabil	Extravilan				10000			4.139	10.264,72
1235	Neamț	Urecheni	Frigare Gheorghe	14	193/38	Arabil	Extravilan				5000			2.086	5.173,28
1236	Neamț	Urecheni	Mostenitor defunct Sosan Petru	14	193/39	Arabil	Extravilan				5000			2.021	5.012,08
1237	Neamț	Urecheni	Mostenitor defunct Mihaila I. Dumitru, Mostenitor defunct Mihaila Gh. Maria	14	193/40	Arabil	Extravilan				7600			2.691	6.673,68
1238	Neamț	Urecheni	Mostenitor defunct Mihaila Ghe. Maria	14	193/41	Arabil	Extravilan				2400			749	1.857,52
1239	Neamț	Urecheni	Mostenitor defunct Postolica Gh. Ioan, Mostenitor defunct Postolica I. Vasile, Postolica I. Ana	14	193/42A	Arabil	Extravilan				5000			1.344	3.333,12
1240	Neamț	Urecheni	Calugaru Gheorghe	14	193/43	Arabil	Extravilan				2500			584	1.448,32
1241	Neamț	Urecheni	Mostenitor defunct Bursuc Anica, Mostenitor defunct Calugaru V. Gheorghe, Postolica Anisoara	14	193/44	Arabil	Extravilan				2500			528	1.309,44
1242	Neamț	Urecheni	Mostenitor defunct Schiopu Neculai	14	193/45	Arabil	Extravilan				10000			1.662	4.121,76

Nr. Crt.	Județ	Unitatea administrativ - teritorială	Numele și prenumele proprietarului / deținătorului imobil	Tarla	Parcelă	Categoria de folosință	Poziția față de localitate	Nr. Cadastral	Nr. Topo	Nr. carte funciară	Suprafața totală (mp)	Suprafața de expropriat - construcții (mp)	Suprafața de expropriat - construcții (ml)	Suprafața de expropriat (mp)	Valoarea de despăgubire a imobilului conform Legii nr. 255/2010 (Lei)
1243	Neamț	Urecheni	Mostenitor defunct Istrate N. Ioan	14	193/46A	Arabil	Extravilan				1200			170	421,60
1244	Neamț	Urecheni	Mostenitor defunct Istrate Gg. Didina, Mostenitor defunct Istrate Ioan	14	193/46	Arabil	Extravilan				8800			1.240	3.075,20
1245	Neamț	Urecheni	Mostenitor defunct Olteanu T. Gheorghe	14	193/47	Arabil	Extravilan				10000			1.406	3.486,88
1246	Neamț	Urecheni	Mostenitor defunct Miron D. Vasile	14	193/48	Arabil	Extravilan				10000			1.407	3.489,36
1247	Neamț	Urecheni	Mostenitor defunct Olaru T. Toader, Mostenitor defunct Olaru T. Maria	14	193/49	Arabil	Extravilan				5400			759	1.882,32
1248	Neamț	Urecheni	Mostenitor defunct Nastasa C. Neculai, Mostenitor defunct Nastasa T. Zoita	14	193/50A	Arabil	Extravilan				4600			646	1.602,08
1249	Neamț	Urecheni	Mostenitor defunct Grosu N. Ana, Mostenitor defunct Grosu N. Catinca, Grosu N. Gheorghe, Grosu N. Tatiana, Cucos N. Verona, Petrescu N. Ana, Cirligeanu N. Maria, Grosu N. Neculai	14	193/51	Arabil	Extravilan				6400			899	2.229,52
1250	Neamț	Urecheni	Mostenitor defunct Istratuca V. Gheorghe, Mostenitor defunct Istratuca Gh. Toader	14	193/52	Arabil	Extravilan				3600			505	1.252,40
1251	Neamț	Urecheni	Mostenitor defunct Tanase Constantin Ioan, Mostenitor defunct Tanase I. Constantin	14	193/53	Arabil	Extravilan				2800			392	972,16
1252	Neamț	Urecheni	Mostenitor defunct Buraga C. Constantin	14	193/54	Arabil	Extravilan				7200			1.004	2.489,92
1253	Neamț	Urecheni	Mostenitor defunct Popa V. Iordache, Mostenitor defunct Popa I. Ioan, Filip I. Maria, Popa I. Alecu, Popa I. Neculai, Craciunescu M. Sandica, Irimioaia M. Vasile, Ciocoiu M. Maria	14	193/55	Arabil	Extravilan				7700			1.067	2.646,16

Nr. Crt.	Județ	Unitatea administrativ - teritorială	Numele și prenumele proprietarului / deținătorului imobil	Tarla	Parcelă	Categoria de folosință	Poziția față de localitate	Nr. Cadastral	Nr. Topo	Nr. carte funciară	Suprafața totală (mp)	Suprafața de expropriat - construcții (mp)	Suprafața de expropriat - construcții (ml)	Suprafața de expropriat (mp)	Valoarea de despăgubire a imobilului conform Legii nr. 255/2010 (Lei)
1254	Neamț	Urecheni	Mostenitor defunct Popa Alecu	14	193/55A	Arabil	Extravilan				2300			317	786,16
1255	Neamț	Urecheni	Mostenitor defunct Miron Gh. Vasile, Miron V. Anica	14	193/56	Arabil	Extravilan				10000			1.366	3.387,68
1256	Neamț	Urecheni	Pascu T. Maria	14	193/57	Arabil	Extravilan				3000			406	1.006,88
1257	Neamț	Urecheni	Mostenitor defunct Pascu T. Ion	14	193/58	Arabil	Extravilan				3800			159	394,32
1258	Neamț	Urecheni	Frigare Marinica - Iustin, Frigare Iulia - Loredana	14	193/59	Arabil	Extravilan	51558		51558	3600			475	1.178,00
1259	Neamț	Urecheni	Mostenitor defunct Mucileanu Toader, Mostenitor defunct Mucileanu (Partenie) T. Maria, Chitic Neculai	14	193/60	Arabil	Extravilan				11100			1.826	4.528,48
1260	Neamț	Urecheni	Mostenitor defunct Tanaselea I. Catinca	14	193/61	Arabil	Extravilan				10000			1.102	2.732,96
1261	Neamț	Urecheni	Mostenitor defunct Ionel Gh. Zoita	14	193/62	Arabil	Extravilan				5000			471	1.168,08
1262	Neamț	Urecheni	Irimia I. Cornelus	14	193/63	Arabil	Extravilan				6500			494	1.225,12
1263	Neamț	Urecheni	Cimpoesu Eduard - Matei, Cimpoesu Stefania - Daniela	14	193	Arabil	Extravilan	50295		50295	10000			625	1.550,00
1264	Neamț	Urecheni	Ciplinschi Alexandru - Octavian, Ciplinschi Ana - Maria	14	193/65	Arabil	Extravilan	51185		51185	10000			387	959,76

Nr. Crt.	Județ	Unitatea administrativ - teritorială	Numele și prenumele proprietarului / deținătorului imobil	Tarla	Parcelă	Categoria de folosință	Poziția față de localitate	Nr. Cadastral	Nr. Topo	Nr. carte funciară	Suprafața totală (mp)	Suprafața de expropriat - construcții (mp)	Suprafața de expropriat - construcții (ml)	Suprafața de expropriat (mp)	Valoarea de despăgubire a imobilului conform Legii nr. 255/2010 (Lei)
1265	Neamț	Urecheni	Cojocaru Ghe. Petru	14	193/66	Arabil	Extravilan				10000			169	419,12
1266	Neamț	Urecheni	Sofronia Ghe. Ion	14	193/67B	Arabil	Extravilan				1800			14	34,72
1267	Neamț	Urecheni	Proprietar neidentificat *)	14	193	Arabil	Extravilan							12	29,76
1268	Neamț	Urecheni	Ichim Maria	14	193/168	Arabil	Extravilan	51418		51418	5400			193	478,64
1269	Neamț	Urecheni	Proprietar neidentificat *)	14	193	Arabil	Extravilan				46400			7.356	18.242,88
1270	Neamț	Urecheni	Croitoru Vasile	14	193/71	Arabil	Extravilan				5000			189	468,72
1271	Neamț	Urecheni	Olariu Aurica	14	193/72	Arabil	Extravilan				2500			63	156,24
1272	Neamț	Urecheni	Samson Ghe. Ion	14	193/73	Arabil	Extravilan				4200			82	203,36
1273	Neamț	Urecheni	Bordeianu Ghe. Mihai	14	193/74	Arabil	Extravilan				2500			51	126,48
1274	Neamț	Urecheni	Tanasescu Ioan	14	193/75	Arabil	Extravilan				8100			5	12,40
1275	Neamț	Urecheni	Proprietar neidentificat *)	14	193	Arabil	Extravilan				2300			323	801,04

Nr. Crt.	Județ	Unitatea administrativ - teritorială	Numele și prenumele proprietarului / deținătorului imobil	Tarla	Parcelă	Categoria de folosință	Poziția față de localitate	Nr. Cadastral	Nr. Topo	Nr. carte funciară	Suprafața totală (mp)	Suprafața de expropriat - construcții (mp)	Suprafața de expropriat - construcții (ml)	Suprafața de expropriat (mp)	Valoarea de despăgubire a imobilului conform Legii nr. 255/2010 (Lei)
1276	Neamț	Urecheni	Bursuc V. Catinca	14	193/155	Arabil	Extravilan				2300			367	910,16
1277	Neamț	Urecheni	Mostenitor defunct Ciocoiu Gh. Elena	14	193/154	Arabil	Extravilan				2500			426	1.056,48
1278	Neamț	Urecheni	Mostenitor defunct Lupu Gh. Ioan	14	193/154	Arabil	Extravilan				3900			687	1.703,76
1279	Neamț	Urecheni	Tanaselea Varvara	14	193/153A	Arabil	Extravilan				1300			281	696,88
1280	Neamț	Urecheni	Mostenitor defunct Tanaselea Profira	14	193/153A	Arabil	Extravilan				2300			504	1.249,92
1281	Neamț	Urecheni	Ciocoiu Elena	14	193/152A	Arabil	Extravilan				2300			529	1.311,92
1282	Neamț	Urecheni	Mostenitor defunct Calugaru Gh. Anica	14	193/152	Arabil	Extravilan				3100			652	1.616,96
1283	Neamț	Urecheni	Calugaru Agrapina, Paduraru Aurica, Mostenitor defunct Pastravanu Maria	14	193/151	Arabil	Extravilan				5000			1.064	2.638,72
1284	Neamț	Urecheni	Vasiliiu Dumitru	14	193/150B	Arabil	Extravilan				3800			763	1.892,24
1285	Neamț	Urecheni	Vasile Zoita	14	193/150	Arabil	Extravilan				700			158	391,84
1286	Neamț	Urecheni	Vasiliiu Constantin	14	193/150A	Arabil	Extravilan				5000			950	2.356,00



Nr. Crt.	Județ	Unitatea administrativ - teritorială	Numele și prenumele proprietarului / deținătorului imobil	Tarla	Parcelă	Categoria de folosință	Poziția față de localitate	Nr. Cadastral	Nr. Topo	Nr. carte funciară	Suprafața totală (mp)	Suprafața de expropriat - construcții (mp)	Suprafața de expropriat - construcții (ml)	Suprafața de expropriat (mp)	Valoarea de despăgubire a imobilului conform Legii nr. 255/2010 (Lei)
1287	Neamț	Urecheni	Zama Vasile	14	193/149	Arabil	Extravilan				1800			370	917,60
1288	Neamț	Urecheni	Ciocioiu Maria	14	193/148	Arabil	Extravilan				5400			1.153	2.859,44
1289	Neamț	Urecheni	Mostenitor defunct Pavel Ioan	14	193/147	Arabil	Extravilan				1500			305	756,40
1290	Neamț	Urecheni	Tanaselea Profira	14	193/146	Arabil	Extravilan				3600			736	1.825,28
1291	Neamț	Urecheni	Mostenitor defunct Dragusanu Elena	14	193/145	Arabil	Extravilan				5400			1.104	2.737,92
1292	Neamț	Urecheni	Livada Elena	14	193/144B	Arabil	Extravilan				2900			593	1.470,64
1293	Neamț	Urecheni	Mostenitor defunct Tanaselea Ecaterina	14	193/144A	Arabil	Extravilan				4100			838	2.078,24
1294	Neamț	Urecheni	Mostenitor defunct Tanaselea Dumitru	14	193/144	Arabil	Extravilan				4600			936	2.321,28
1295	Neamț	Urecheni	Mostenitor defunct Calugaru C. Gheorghe	14	193/143	Arabil	Extravilan				2600			526	1.304,48
1296	Neamț	Urecheni	Cozma Vasile	14	193/142	Arabil	Extravilan	51123		51123	5400			1.088	2.698,24
1297	Neamț	Urecheni	Mostenitor defunct Rinja Gheorghe	14	193/141	Arabil	Extravilan				1000			203	503,44

Nr. Crt.	Județ	Unitatea administrativ - teritorială	Numele și prenumele proprietarului / deținătorului imobil	Tarla	Parcelă	Categoria de folosință	Poziția față de localitate	Nr. Cadastral	Nr. Topo	Nr. carte funciară	Suprafața totală (mp)	Suprafața de expropriat - construcții (mp)	Suprafața de expropriat - construcții (ml)	Suprafața de expropriat (mp)	Valoarea de despăgubire a imobilului conform Legii nr. 255/2010 (Lei)
1298	Neamț	Urecheni	Mostenitor defunct Stingu Constantin	14	193/139	Arabil	Extravilan				2500			504	1.249,92
1299	Neamț	Urecheni	Spatariu Lazar	14	193/138	Arabil	Extravilan				4000			799	1.981,52
1300	Neamț	Urecheni	Mostenitor defunct Boboc Maria	14	193/137	Arabil	Extravilan				2500			496	1.230,08
1301	Neamț	Urecheni	Mostenitor defunct Zaharia Neculai	14	193/137A	Arabil	Extravilan				300			59	146,32
1302	Neamț	Urecheni	Arsenia Catinca	14	193/136	Arabil	Extravilan				2300			460	1.140,80
1303	Neamț	Urecheni	Andone Teodora	14	193/135A	Arabil	Extravilan				1600			306	758,88
1304	Neamț	Urecheni	Bors Maria	14	193/135	Arabil	Extravilan				1600			305	756,40
1305	Neamț	Urecheni	Hanganescu Petru	14	193/134	Arabil	Extravilan				5000			983	2.437,84
1306	Neamț	Urecheni	Bordeianu Dumitru, Avarvare Aneta	14	193/133	Arabil	Extravilan				3200			649	1.609,52
1307	Neamț	Urecheni	Proprietar neidentificat *)	14	193	Arabil	Extravilan				33600			6.555	16.256,40
1308	Neamț	Urecheni	Archir Ioan, Archir Milut	14	193/126A	Arabil	Extravilan	50931		50931	1800			310	768,80

Nr. Crt.	Județ	Unitatea administrativ - teritorială	Numele și prenumele proprietarului / deținătorului imobil	Tarla	Parcelă	Categoria de folosință	Poziția față de localitate	Nr. Cadastral	Nr. Topo	Nr. carte funciară	Suprafața totală (mp)	Suprafața de expropriat - construcții (mp)	Suprafața de expropriat - construcții (ml)	Suprafața de expropriat (mp)	Valoarea de despăgubire a imobilului conform Legii nr. 255/2010 (Lei)
1309	Neamț	Urecheni	Mostenitor defunct Sosan Toader	14	193/125	Arabil	Extravilan				3600			751	1.862,48
1310	Neamț	Urecheni	Mostenitor defunct Plios Safta	14	193/124	Arabil	Extravilan				1800			459	1.138,32
1311	Neamț	Urecheni	Mostenitor defunct Bordeianu Gh. Petru	14	193/123	Arabil	Extravilan				4000			1.278	3.169,44
1312	Neamț	Urecheni	Rusu Maria	14	193/122	Arabil	Extravilan				3100			1.522	3.774,56
1313	Neamț	Urecheni	Mostenitor defunct Simionel I. Gheorghe	14	193/121	Arabil	Extravilan				3000			1.950	4.836,00
1314	Neamț	Urecheni	Proprietar neidentificat *)	15	203	Arabil	Extravilan				5000			4.591	11.385,68
1315	Neamț	Urecheni	Marcu Mihai Irinel, Ghemes Ana Iuliana	15	203/96	Arabil	Extravilan	50829		50829	1210			228	565,44
1316	Neamț	Urecheni	Proprietar neidentificat *)	15	203	Arabil	Extravilan				11600			1.989	4.932,72
1317	Neamț	Urecheni	Proprietar neidentificat *)	14	193	Arabil	Extravilan				10000			6.687	16.583,76
1318	Neamț	Urecheni	Baban Razvan Nicolae, Sauciu Cristina - Madalina	14	193/209A	Arabil	Extravilan	51571		51571	1200			327	810,96
1319	Neamț	Urecheni	Giangu Iulian, Giangu Pansela - Cristina	14	193/210C	Arabil	Extravilan	51375		51375	3600			1.457	3.613,36

Nr. Crt.	Județ	Unitatea administrativ - teritorială	Numele și prenumele proprietarului / deținătorului imobil	Tarla	Parcelă	Categoria de folosință	Poziția față de localitate	Nr. Cadastral	Nr. Topo	Nr. carte funciară	Suprafața totală (mp)	Suprafața de expropriat - construcții (mp)	Suprafața de expropriat - construcții (ml)	Suprafața de expropriat (mp)	Valoarea de despăgubire a imobilului conform Legii nr. 255/2010 (Lei)
1320	Neamț	Urecheni	Proprietar neidentificat *)	14	249	Arabil	Extravilan				300			300	744,00
1321	Neamț	Urecheni	Proprietar neidentificat *)	14	249	Arabil	Extravilan				300			4.714	11.690,72
1322	Neamț	Urecheni	Proprietar neidentificat *)	18	231	Arabil	Extravilan				1000			719	1.783,12
1323	Neamț	Urecheni	Tataru Ana, Tataru Ioan, Tataru Nicolae, Movila Corina, Tataru Anica, Tataru Gheorghe, Tataru Constantin	18	231/6	Arabil	Extravilan	51258		51258	1923			85	210,80
1324	Neamț	Urecheni	Proprietar neidentificat *)	18	231	Arabil	Extravilan				6100			326	808,48
1325	Neamț	Urecheni	Nemtanu Mariana	15	203/105	Arabil	Extravilan	51124		51124	2700			581	1.440,88
1326	Neamț	Urecheni	Mostenitor defunct Mihaila T. Elena	15	203/106	Arabil	Extravilan				900			240	595,20
1327	Neamț	Urecheni	Mostenitor defunct Pavel Petru	15	203/107	Arabil	Extravilan				600			188	466,24
1328	Neamț	Urecheni	Mostenitor defunct Chelaru Toader	15	203/107A	Arabil	Extravilan				1200			425	1.054,00
1329	Neamț	Urecheni	Chelariu Ioan	15	203/108	Arabil	Extravilan				1200			526	1.304,48
1330	Neamț	Urecheni	Marcu Victor	15	203/109	Arabil	Extravilan				1500			685	1.698,80

Nr. Crt.	Județ	Unitatea administrativ - teritorială	Numele și prenumele proprietarului / deținătorului imobil	Tarla	Parcelă	Categoria de folosință	Poziția față de localitate	Nr. Cadastral	Nr. Topo	Nr. carte funciară	Suprafața totală (mp)	Suprafața de expropriat - construcții (mp)	Suprafața de expropriat - construcții (ml)	Suprafața de expropriat (mp)	Valoarea de despăgubire a imobilului conform Legii nr. 255/2010 (Lei)
1331	Neamț	Urecheni	Mostenitor defunct Bordeianu Natalia	15	203/110	Arabil	Extravilan				1500			813	2.016,24
1332	Neamț	Urecheni	Nechita Vergina	15	203/110A	Arabil	Extravilan				1200			691	1.713,68
1333	Neamț	Urecheni	Hodorog Silviea,Mostenitor defunct Brinzei Petru	15	203/110B	Arabil	Extravilan				600			356	882,88
1334	Neamț	Urecheni	Andrei I. Ioan	15	203/112A	Arabil	Extravilan				1200			818	2.028,64
1335	Neamț	Urecheni	Mostenitor defunct Cobuz I. Ioan Janica	15	203/112	Arabil	Extravilan				1100			751	1.862,48
1336	Neamț	Urecheni	Ciocioiu Petrea	15	203/113	Arabil	Extravilan				1000			646	1.602,08
1337	Neamț	Urecheni	Mostenitor defunct Acatrinei Ion	15	203/114	Arabil	Extravilan				1900			1.213	3.008,24
1338	Neamț	Urecheni	Cojocariu Petrea	15	203/115	Arabil	Extravilan				850			540	1.339,20
1339	Neamț	Urecheni	Mostenitor defunct Buraga Gh. Toader	15	203/129	Arabil	Extravilan				1300			817	2.026,16
1340	Neamț	Urecheni	Mostenitor defunct Pavel I. Dumitru	15	203/118	Arabil	Extravilan				1600			1.012	2.509,76
1341	Neamț	Urecheni	Partenie Ioan	15	203/119	Arabil	Extravilan				1300			847	2.100,56

Nr. Crt.	Județ	Unitatea administrativ - teritorială	Numele și prenumele proprietarului / deținătorului imobil	Tarla	Parcelă	Categoria de folosință	Poziția față de localitate	Nr. Cadastral	Nr. Topo	Nr. carte funciară	Suprafața totală (mp)	Suprafața de expropriat - construcții (mp)	Suprafața de expropriat - construcții (ml)	Suprafața de expropriat (mp)	Valoarea de despăgubire a imobilului conform Legii nr. 255/2010 (Lei)
1342	Neamț	Urecheni	Scoicea T. Elena	15	203/120	Arabil	Extravilan				1600			987	2.447,76
1343	Neamț	Urecheni	Mostenitor defunct Movila G. Domnica	15	203/121	Arabil	Extravilan				2000			1.022	2.534,56
1344	Neamț	Urecheni	Proprietar neidentificat *)	15	203	Arabil	Extravilan				1800			873	2.165,04
1345	Neamț	Urecheni	Proprietar neidentificat *)	15	203	Arabil	Extravilan				4600			1.705	4.228,40
1346	Neamț	Urecheni	Ambrosa Elena, Chitic Constantin, Chitic Gheorghe, Chitic Vasile	15	203/127	Arabil	Extravilan	51169		51169	1330			393	974,64
1347	Neamț	Urecheni	Paros Argentina	15	203/123	Arabil	Extravilan				2000			543	1.346,64
1348	Neamț	Urecheni	Mostenitor defunct Pavel T. Neculai	15	203/128	Arabil	Extravilan				1400			277	686,96
1349	Neamț	Urecheni	Mostenitor defunct Luca T. Ioan	15	203/129A	Arabil	Extravilan				900			144	357,12
1350	Neamț	Urecheni	Proprietar neidentificat *)	18	231	Arabil	Extravilan				5700			489	1.212,72
1351	Neamț	Urecheni	Proprietar neidentificat *)	18	229	Neproductiv	Extravilan				1000			210	260,40
1352	Neamț	Urecheni	S.C. Apa Vital Iasi	15	205	Arabil	Extravilan				1000			494	1.225,12

Nr. Crt.	Județ	Unitatea administrativ - teritorială	Numele și prenumele proprietarului / deținătorului imobil	Tarla	Parcelă	Categoria de folosință	Poziția față de localitate	Nr. Cadastral	Nr. Topo	Nr. carte funciară	Suprafața totală (mp)	Suprafața de expropriat - construcții (mp)	Suprafața de expropriat - construcții (ml)	Suprafața de expropriat (mp)	Valoarea de despăgubire a imobilului conform Legii nr. 255/2010 (Lei)
1353	Neamț	Urecheni	Proprietar neidentificat *)	15	205	Arabil	Extravilan				52500			970	2.405,60
1354	Neamț	Urecheni	Ambrosa Elena, Chitic Constantin, Chitic Gheorghe, Chitic Vasile	15	205/135	Arabil	Extravilan	51165		51165	2270			344	853,12
1355	Neamț	Urecheni	Proprietar neidentificat *)	15	205	Arabil	Extravilan				5000			2.710	6.720,80
1356	Neamț	Urecheni	Proprietar neidentificat *)	18	226	Arabil	Extravilan				2000			525	1.302,00
1357	Neamț	Urecheni	Marcu T. Victor	18	226/1A	Arabil	Extravilan				2200			738	1.830,24
1358	Neamț	Urecheni	Andrei Toader	18	226/2	Arabil	Extravilan				1800			556	1.378,88
1359	Neamț	Urecheni	Lupu Ion	18	226/3	Arabil	Extravilan				2200			719	1.783,12
1360	Neamț	Urecheni	Asaftei Gheorghe	18	226/4	Arabil	Extravilan				1100			344	853,12
1361	Neamț	Urecheni	Asaftei Natalia	18	226/4A	Arabil	Extravilan				1100			356	882,88
1362	Neamț	Urecheni	Tataru Ana, Tataru Ioan, Tataru Nicolae, Movila Corina, Tataru Anica, Tataru Gheorghe, Tataru Constantin	18	226	Arabil	Extravilan	51256		51256	3077			968	2.400,64
1363	Neamț	Urecheni	Proprietar neidentificat *)	18	226/6	Arabil	Extravilan				1600			515	1.277,20

Nr. Crt.	Județ	Unitatea administrativ - teritorială	Numele și prenumele proprietarului / deținătorului imobil	Tarla	Parcelă	Categoria de folosință	Poziția față de localitate	Nr. Cadastral	Nr. Topo	Nr. carte funciară	Suprafața totală (mp)	Suprafața de expropriat - construcții (mp)	Suprafața de expropriat - construcții (ml)	Suprafața de expropriat (mp)	Valoarea de despăgubire a imobilului conform Legii nr. 255/2010 (Lei)
1364	Neamț	Urecheni	Alexandroaia Toader	18	226/7	Arabil	Extravilan				1400			418	1.036,64
1365	Neamț	Urecheni	Mihaila Toader	18	226/8	Arabil	Extravilan				2200			687	1.703,76
1366	Neamț	Urecheni	Irimia Adrian	18	226/18	Arabil	Extravilan				1700			513	1.272,24
1367	Neamț	Urecheni	Brinzei Neculai	18	226/10A	Arabil	Extravilan				2900			924	2.291,52
1368	Neamț	Urecheni	Rusu Neculai	18	226/10B	Arabil	Extravilan				2200			674	1.671,52
1369	Neamț	Urecheni	Horghidan Elvira	18	226/12	Arabil	Extravilan				3400			1.057	2.621,36
1370	Neamț	Urecheni	Irimia Dumitru	18	226/12	Arabil	Extravilan				2500			758	1.879,84
1371	Neamț	Urecheni	Ciocoiu Gheorghe	18	226/10	Arabil	Extravilan				3200			962	2.385,76
1372	Neamț	Urecheni	Manole Virginia	18	226/14	Arabil	Extravilan				4100			1.391	3.449,68
1373	Neamț	Urecheni	Alexandrescu Elena	18	226/15	Arabil	Extravilan				2700			950	2.356,00
1374	Neamț	Urecheni	Alexandroaia Ion	18	226/16	Arabil	Extravilan				3600			1.130	2.802,40



Nr. Crt.	Județ	Unitatea administrativ - teritorială	Numele și prenumele proprietarului / deținătorului imobil	Tarla	Parcelă	Categoria de folosință	Poziția față de localitate	Nr. Cadastral	Nr. Topo	Nr. carte funciară	Suprafața totală (mp)	Suprafața de expropriat - construcții (mp)	Suprafața de expropriat - construcții (ml)	Suprafața de expropriat (mp)	Valoarea de despăgubire a imobilului conform Legii nr. 255/2010 (Lei)
1375	Neamț	Urecheni	Tanase Constantin	18	226/17	Arabil	Extravilan				2200			669	1.659,12
1376	Neamț	Urecheni	Movila Mihai	18	226/18	Arabil	Extravilan				2200			668	1.656,64
1377	Neamț	Urecheni	Alexandroaia I. Ion	18	226/23	Arabil	Extravilan				3500			1.042	2.584,16
1378	Neamț	Urecheni	Paru Vasile, Paru Angela	18	226/60	Arabil	Extravilan	51565		51565	5400			1.584	3.928,32
1379	Neamț	Urecheni	Zama Ștefan	18	226/26	Arabil	Extravilan				2200			672	1.666,56
1380	Neamț	Urecheni	Amariei Ion	18	226/22	Arabil	Extravilan				1900			575	1.426,00
1381	Neamț	Urecheni	Teiu Neculai	18	226/23	Arabil	Extravilan				2800			852	2.112,96
1382	Neamț	Urecheni	Cretu Neculai	18	226/24A	Arabil	Extravilan				3400			1.055	2.616,40
1383	Neamț	Urecheni	Rusu Ghe. Vasile	18	226/57	Arabil	Extravilan				4000			1.692	4.196,16
1384	Neamț	Urecheni	Istrate Ion	18	226/25	Arabil	Extravilan				2700			1.072	2.658,56
1385	Neamț	Urecheni	Dumitru C. Ioan	18	226/26	Arabil	Extravilan				3400			1.278	3.169,44

Nr. Crt.	Județ	Unitatea administrativ - teritorială	Numele și prenumele proprietarului / deținătorului imobil	Tarla	Parcelă	Categoria de folosință	Poziția față de localitate	Nr. Cadastral	Nr. Topo	Nr. carte funciară	Suprafața totală (mp)	Suprafața de expropriat - construcții (mp)	Suprafața de expropriat - construcții (ml)	Suprafața de expropriat (mp)	Valoarea de despăgubire a imobilului conform Legii nr. 255/2010 (Lei)
1386	Neamț	Urecheni	Pavel Vasile	18	226/56	Arabil	Extravilan				2800			1.001	2.482,48
1387	Neamț	Urecheni	Calugaru Ioan	18	226/28	Arabil	Extravilan				2200			775	1.922,00
1388	Neamț	Urecheni	Mostenitor defunct Cretu Ghe. Constantin	18	226/41	Arabil	Extravilan				1900			754	1.869,92
1389	Neamț	Urecheni	Mihaila V. Ion	18	226/30	Arabil	Extravilan				2700			975	2.418,00
1390	Neamț	Urecheni	Mostenitor defunct Samson Ghe. Vasile	18	226/31	Arabil	Extravilan				5300			1.702	4.220,96
1391	Neamț	Urecheni	Ichim Maria	18	226/32	Arabil	Extravilan				5000			1.268	3.144,64
1392	Neamț	Urecheni	Olariu Neculai - Marius, Olariu Estera	18	226/32	Arabil	Extravilan	51329		51329	5000			1.314	3.258,72
1393	Neamț	Urecheni	Irimioaia Elena	18	226/35	Arabil	Extravilan				3400			773	1.917,04
1394	Neamț	Urecheni	Poiana Vasile	18	226/37	Arabil	Extravilan				5400			1.091	2.705,68
1395	Neamț	Urecheni	Tanaselea Anica	18	226/38	Arabil	Extravilan				3600			545	1.351,60
1396	Neamț	Urecheni	Ciocoiu Elena	18	226/47	Arabil	Extravilan				1900			248	615,04

Nr. Crt.	Județ	Unitatea administrativ - teritorială	Numele și prenumele proprietarului / deținătorului imobil	Tarla	Parcelă	Categoria de folosință	Poziția față de localitate	Nr. Cadastral	Nr. Topo	Nr. carte funciară	Suprafața totală (mp)	Suprafața de expropriat - construcții (mp)	Suprafața de expropriat - construcții (ml)	Suprafața de expropriat (mp)	Valoarea de despăgubire a imobilului conform Legii nr. 255/2010 (Lei)
1397	Neamț	Urecheni	Calugaru Ghe. Anica	18	226/48	Arabil	Extravilan				2400			119	295,12
1398	Neamț	Urecheni	Irimia Petru	18	226/41	Arabil	Extravilan				4200			77	190,96
1399	Neamț	Urecheni	Proprietar neidentificat *)	18	226/42	Arabil	Extravilan				7200			3.500	8.680,00
1400	Neamț	Urecheni	Postolica Maria	18	226/82	Arabil	Extravilan				2500			2.423	6.009,04
1401	Neamț	Urecheni	Proprietar neidentificat *)	18	226	Arabil	Extravilan				3200			2.232	5.535,36
1402	Neamț	Urecheni	Proprietar neidentificat *)	18	226	Arabil	Extravilan				3600			458	1.135,84
1403	Neamț	Urecheni	Proprietar neidentificat *)	18	225/1	Arabil	Extravilan				1000			64	158,72
1404	Neamț	Urecheni	Proprietar neidentificat *)	18	225/1	Arabil	Extravilan				10000			9.075	22.506,00
1405	Neamț	Urecheni	Proprietar neidentificat *)	18	225/1	Arabil	Extravilan				5000			1.920	4.761,60
1406	Neamț	Urecheni	Proprietar neidentificat *)	17	224	Arabil	Extravilan				30000			20.790	51.559,20
1407	Neamț	Timisesti	Proprietar neidentificat *)	48	348	Arabil	Extravilan				4116			4.116	12.759,60

Nr. Crt.	Județ	Unitatea administrativ - teritorială	Numele și prenumele proprietarului / deținătorului imobil	Tarla	Parcelă	Categoria de folosință	Poziția față de localitate	Nr. Cadastral	Nr. Topo	Nr. carte funciară	Suprafața totală (mp)	Suprafața de expropriat - construcții (mp)	Suprafața de expropriat - construcții (ml)	Suprafața de expropriat (mp)	Valoarea de despăgubire a imobilului conform Legii nr. 255/2010 (Lei)
1408	Neamț	Timisesti	Proprietar neidentificat *)	48	348	Arabil	Extravilan				7851			7.851	24.338,10
1409	Neamț	Timisesti	Apreutesei Catinca, Apreutesei Filip	48	348	Arabil	Extravilan	50412		50412	2000			419	1.298,90
1410	Neamț	Timisesti	Proprietar neidentificat *)	48	348	Arabil	Extravilan				1000			41	127,10
1411	Neamț	Timisesti	Irimia Constantin, Irimia Elena	48	348	Arabil	Extravilan	50372		50372	3598			851	2.638,10
1412	Neamț	Timisesti	Irimia Constantin, Irimia Elena	48	348	Arabil	Extravilan	50373		50373	1899			459	1.422,90
1413	Neamț	Timisesti	Proprietar neidentificat *)	48	348	Arabil	Extravilan				1679			1.679	5.204,90
1414	Neamț	Timisesti	Mocanu Augustina	48	348/5	Arabil	Extravilan	51838		51838	5000			1.250	3.875,00
1415	Neamț	Timisesti	Proprietar neidentificat *)	48	348	Arabil	Extravilan				2307			2.307	7.151,70
1416	Neamț	Timisesti	Anusca Verona, Ripanu Luminita, Olariu Violeta	48	348	Arabil	Extravilan	50545		50545	10000			2.330	7.223,00
1417	Neamț	Timisesti	Frigare Marinica-Iustin, Frigare Iulia-Loredanan	48	348/8	Arabil	Extravilan	51326		51326	7500			1.728	5.356,80
1418	Neamț	Timisesti	Proprietar neidentificat *)	48	348	Arabil	Extravilan				17000			16.398	50.833,80

Nr. Crt.	Județ	Unitatea administrativ - teritorială	Numele și prenumele proprietarului / deținătorului imobil	Tarla	Parcelă	Categoria de folosință	Poziția față de localitate	Nr. Cadastral	Nr. Topo	Nr. carte funciară	Suprafața totală (mp)	Suprafața de expropriat - construcții (mp)	Suprafața de expropriat - construcții (ml)	Suprafața de expropriat (mp)	Valoarea de despăgubire a imobilului conform Legii nr. 255/2010 (Lei)
1419	Neamț	Timisesti	Proprietar neidentificat *)	48	348	Arabil	Extravilan				1117			1.117	3.462,70
1420	Neamț	Timisesti	Olariu Neculai-Marius,Olariu Estera	48	348/52	Arabil	Extravilan	51527		51527	5400			327	1.013,70
1421	Neamț	Timisesti	Proprietar neidentificat *)	48	348	Arabil	Extravilan				11800			11.800	36.580,00
1422	Neamț	Timisesti	Sandu Marinela,Sandu Gavril	48	348/23	Arabil	Extravilan	51058		51058	2500			428	1.326,80
1423	Neamț	Timisesti	Proprietar neidentificat *)	48	348	Arabil	Extravilan				3864			3.864	11.978,40
1424	Neamț	Timisesti	Marcu Mihai-Irinel,Ghemes Ana-Iuliana	48	348/28A	Arabil	Extravilan	51264		51264	3240			353	1.094,30
1425	Neamț	Timisesti	Lazar Sebastian-Ionel,Lazar Rodica	48	348/32	Arabil	Extravilan	51843		51843	5000			518	1.605,80
1426	Neamț	Timisesti	Proprietar neidentificat *)	48	348	Arabil	Extravilan				1747			1.747	5.415,70
1427	Neamț	Timisesti	Ungureanu Ioan,Ungureanu Maria	48	348/37	Arabil	Extravilan	51529		51529	5000			317	982,70
1428	Neamț	Timisesti	Secara Daniela	48	348/37	Arabil	Extravilan	51362		51632	5000			263	815,30
1429	Neamț	Timisesti	Proprietar neidentificat *)	48	348	Arabil	Extravilan				1000			349	1.081,90

Nr. Crt.	Județ	Unitatea administrativ - teritorială	Numele și prenumele proprietarului / deținătorului imobil	Tarla	Parcelă	Categoria de folosință	Poziția față de localitate	Nr. Cadastral	Nr. Topo	Nr. carte funciară	Suprafața totală (mp)	Suprafața de expropriat - construcții (mp)	Suprafața de expropriat - construcții (ml)	Suprafața de expropriat (mp)	Valoarea de despăgubire a imobilului conform Legii nr. 255/2010 (Lei)
1430	Neamț	Timisesti	Ripanu Luminita,Ripanu Constantin	48	348/39	Arabil	Extravilan	50824		50824	10000			266	824,60
1431	Neamț	Timisesti	Proprietar neidentificat *)	48	348	Arabil	Extravilan				1000			170	527,00
1432	Neamț	Timisesti	Rusu Vasile,Rusu Aglaia	48	348/92	Arabil	Extravilan	50819		50819	10000			2.680	8.308,00
1433	Neamț	Timisesti	Proprietar neidentificat *)	48	348	Arabil	Extravilan				10000			3.575	11.082,50
1434	Neamț	Timisesti	Baban Razvan Nicolae, Sauciu Cristina-Madalina	48	348/42A	Arabil	Extravilan	51899		51899	5000			3.316	10.279,60
1435	Neamț	Timisesti	Proprietar neidentificat *)	48	348	Arabil	Extravilan				5000			3.451	10.698,10
1436	Neamț	Timisesti	Ionel C. Maria	46	327/30A	Arabil	Extravilan	50210			3562			212	657,20
1437	Neamț	Timisesti	Mostestenitor Defunct Bargaoanu Ion	47,46	329/29, 327/34	Arabil	Extravilan	50112			9909			685	2.123,50
1438	Neamț	Timisesti	Mostestenitor Defunct Dumitru V. Gheorghe	47,46	329/28, 327/33	Arabil	Extravilan	50111			14864			955	2.960,50
1439	Neamț	Timisesti	Andrei Vlad, Andrei Mihaela	47,46	329/35, 327/35	Arabil	Extravilan	50110		50110	18464			913	2.830,30
1440	Neamț	Timisesti	Mostestenitor Defunct Isachi I. Ioan	46	327/31	Arabil	Extravilan	50109			5351			322	998,20

Nr. Crt.	Județ	Unitatea administrativ - teritorială	Numele și prenumele proprietarului / deținătorului imobil	Tarla	Parcelă	Categoria de folosință	Poziția față de localitate	Nr. Cadastral	Nr. Topo	Nr. carte funciară	Suprafața totală (mp)	Suprafața de expropriat - construcții (mp)	Suprafața de expropriat - construcții (ml)	Suprafața de expropriat (mp)	Valoarea de despăgubire a imobilului conform Legii nr. 255/2010 (Lei)
1441	Neamț	Timisesti	Pantiru M. Mircea	47,46	329/33A, 327/30A	Arabil	Extravilan	50108			1427			85	263,50
1442	Neamț	Timisesti	Savin I. Neculai	47,46	329/33, 327/30	Arabil	Extravilan	50107			2675			159	492,90
1443	Neamț	Timisesti	Tanaselea C. Ioan	47,46	329/32, 327/29	Arabil	Extravilan	50106			5351			316	979,60
1444	Neamț	Timisesti	Tanaselea C. Dumitru	47,46	329/31, 327/28	Arabil	Extravilan	50105			4459			260	806,00
1445	Neamț	Timisesti	Mostestenitor Defunct Hantar Neculai	47,46	329/30, 327/27	Arabil	Extravilan	50104			4954			287	889,70
1446	Neamț	Timisesti	Anisie N. Andrei	47,46	329/29A, 327/26	Arabil	Extravilan	50103			4459			256	793,60
1447	Neamț	Timisesti	Mostestenitor Defunct Morosanu C. Natalia	47,46	329/3C, 327/25	Arabil	Extravilan	50102			16152			908	2.814,80
1448	Neamț	Timisesti	Mihaila Gh. Maria	46	327/10	Arabil	Extravilan	50100			6144			320	992,00
1449	Neamț	Timisesti	Samson Gh. Ana	46	327/23	Arabil	Extravilan	50099			6243			317	982,70
1450	Neamț	Timisesti	Samson I. Ion	46	327/10	Arabil	Extravilan	50098			4042			203	629,30
1451	Neamț	Timisesti	Amironesei Victoria	46	327/22A	Arabil	Extravilan	50097			8819			437	1.354,70

Nr. Crt.	Județ	Unitatea administrativ - teritorială	Numele și prenumele proprietarului / deținătorului imobil	Tarla	Parcelă	Categoria de folosință	Poziția față de localitate	Nr. Cadastral	Nr. Topo	Nr. carte funciară	Suprafața totală (mp)	Suprafața de expropriat - construcții (mp)	Suprafața de expropriat - construcții (ml)	Suprafața de expropriat (mp)	Valoarea de despăgubire a imobilului conform Legii nr. 255/2010 (Lei)
1452	Neamț	Timisesti	Tanase D. Gheorghe	46	327/21	Arabil	Extravilan	50096			5252			251	778,10
1453	Neamț	Timisesti	Pavel T. Neculai	46	327/20	Arabil	Extravilan	50095			3964			100	310,00
1454	Neamț	Timisesti	Alexandroaia T. Toader	46	327/19	Arabil	Extravilan	50094			3567			6	18,60
1455	Neamț	Timisesti	Proprietar neidentificat *)	46	327	Arabil	Extravilan				1000			824	2.554,40
1456	Neamț	Timisesti	Proprietar neidentificat *)	39	274	Arabil	Extravilan				1000			96	297,60
1457	Neamț	Timisesti	Proprietar neidentificat *)	39	274	Arabil	Extravilan				1296			1.296	4.017,60
1458	Neamț	Timisesti	Mostenitor Defunct Apetrii Vasile	39	274/2	Arabil	Extravilan	50862		50862	3560			377	1.168,70
1459	Neamț	Timisesti	Proprietar neidentificat *)	39	274	Arabil	Extravilan				1500			965	2.991,50
1460	Neamț	Timisesti	Todi Trans SRL	39	274	Arabil	Extravilan	50874		50874	4475			596	1.847,60
1461	Neamț	Timisesti	Proprietar neidentificat *)	39	274	Arabil	Extravilan				58541			58.541	181.477,10
1462	Neamț	Timisesti	Cretu Catalin - Mugurel, Cretu Iuliana	39	274	Arabil	Extravilan	50537		50537	10000			2.100	6.510,00



Nr. Crt.	Județ	Unitatea administrativ - teritorială	Numele și prenumele proprietarului / deținătorului imobil	Tarla	Parcelă	Categoria de folosință	Poziția față de localitate	Nr. Cadastral	Nr. Topo	Nr. carte funciară	Suprafața totală (mp)	Suprafața de expropriat - construcții (mp)	Suprafața de expropriat - construcții (ml)	Suprafața de expropriat (mp)	Valoarea de despăgubire a imobilului conform Legii nr. 255/2010 (Lei)
1463	Neamț	Timisesti	Proprietar neidentificat *)	39	274	Arabil	Extravilan				7943			7.943	24.623,30
1464	Neamț	Timisesti	Spatariu Lazar, Spatariu Maria	39	274/13	Arabil	Extravilan	51734		51734	5964			1.523	4.721,30
1465	Neamț	Timisesti	Proprietar neidentificat *)	39	274	Arabil	Extravilan				7071			7.071	21.920,10
1466	Neamț	Păstrăveni	Proprietar neidentificat *)	29	238	Pasune	Extravilan				10000			6.719	15.520,89
1467	Iași	Moțca	Dumitru Dorin	60	315	Pasune	Extravilan				8600			236	266,68
1468	Iași	Moțca	Asmarandi Emil	60	315	Pasune	Extravilan				2100			158	178,54
1469	Iași	Moțca	Asmarandi Ion	60	315	Pasune	Extravilan				4000			418	472,34
1470	Iași	Moțca	Asmarandi Ana	60	315	Pasune	Extravilan				5000			742	838,46
1471	Iași	Moțca	Abalasei Neculai	60	315	Pasune	Extravilan				6200			1.240	1.401,20
1472	Iași	Moțca	Nica V.A. Anica	75	362/1	Arabil	Extravilan				8500			340	669,80
1473	Iași	Moțca	Muraru V. Gheorghe	75	362/1	Arabil	Extravilan				2500			105	206,85

Nr. Crt.	Județ	Unitatea administrativ - teritorială	Numele și prenumele proprietarului / deținătorului imobil	Tarla	Parcelă	Categoria de folosință	Poziția față de localitate	Nr. Cadastral	Nr. Topo	Nr. carte funciară	Suprafața totală (mp)	Suprafața de expropriat - construcții (mp)	Suprafața de expropriat - construcții (ml)	Suprafața de expropriat (mp)	Valoarea de despăgubire a imobilului conform Legii nr. 255/2010 (Lei)
1474	Iași	Moțca	Nica V.A. Anica	75	362/1	Arabil	Extravilan				8500			2.720	5.358,40
1475	Iași	Moțca	Proprietar neidentificat *)	75	362/1	Padure	Extravilan							158	401,32
														Valoarea masei lemnoase	
1476	Iași	Moțca	Frasila I. Eleonora	75	362/1	Arabil	Extravilan				3600			963	1.897,11
1477	Iași	Moțca	Diaconu T. Toader	75	362/1	Arabil	Extravilan				3600			1.084	2.135,48
1478	Iași	Moțca	Diaconu T. Toader	77	371	Arabil	Extravilan				3600			8	15,76
1479	Iași	Moțca	Muraru P. Mitica	75	362/1	Arabil	Extravilan				1100			266	524,02
1480	Iași	Moțca	Muraru P. Mitica	77	371	Arabil	Extravilan				1100			8	15,76
1481	Iași	Moțca	Apostol Ghe. Vasile	75	362/1	Arabil	Extravilan				1100			251	494,47
1482	Iași	Moțca	Apostol Ghe. Vasile	77	371	Arabil	Extravilan				1100			10	19,70
1483	Iași	Moțca	Cojocaru C. Vasile	75	362/1	Arabil	Extravilan				1800			381	750,57

Nr. Crt.	Județ	Unitatea administrativ - teritorială	Numele și prenumele proprietarului / deținătorului imobil	Tarla	Parcelă	Categoria de folosință	Poziția față de localitate	Nr. Cadastral	Nr. Topo	Nr. carte funciară	Suprafața totală (mp)	Suprafața de expropriat - construcții (mp)	Suprafața de expropriat - construcții (ml)	Suprafața de expropriat (mp)	Valoarea de despăgubire a imobilului conform Legii nr. 255/2010 (Lei)
1484	Iași	Moțca	Cojocaru C. Vasile	77	371	Arabil	Extravilan				1800			22	43,34
1485	Iași	Moțca	Japa Gheorghe	75	362/1	Arabil	Extravilan				4200			855	1.684,35
1486	Iași	Moțca	Japa Gheorghe	77	371	Arabil	Extravilan				4200			76	149,72
1487	Iași	Moțca	Tarcan P. Vasile	75	362/1	Arabil	Extravilan				3600			710	1.398,70
1488	Iași	Moțca	Tarcan P. Vasile	77	371	Arabil	Extravilan				3600			89	175,33
1489	Iași	Moțca	Alucai Ghe. Janita	75	362/1	Arabil	Extravilan				3400			652	1.284,44
1490	Iași	Moțca	Alucai Ghe. Janita	77	371	Arabil	Extravilan				3400			104	204,88
1491	Iași	Moțca	Campeanu C. Vasile	75 77	362/1, 371	Arabil	Extravilan				4100			769	1.514,93
1492	Iași	Moțca	Campeanu C. Vasile	77	371	Arabil	Extravilan				4100			149	293,53
1493	Iași	Moțca	Ioneasa Alecu Profira	75 77	362/1, 371	Arabil	Extravilan				3000			579	1.140,63
1494	Iași	Moțca	Ioneasa Alecu Profira	77	371	Arabil	Extravilan				3000			123	242,31

Nr. Crt.	Județ	Unitatea administrativ - teritorială	Numele și prenumele proprietarului / deținătorului imobil	Tarla	Parcelă	Categoria de folosință	Poziția față de localitate	Nr. Cadastral	Nr. Topo	Nr. carte funciară	Suprafața totală (mp)	Suprafața de expropriat - construcții (mp)	Suprafața de expropriat - construcții (ml)	Suprafața de expropriat (mp)	Valoarea de despăgubire a imobilului conform Legii nr. 255/2010 (Lei)
1495	Iași	Moțca	Copcea D. Neculai	75 77	362/1, 371	Arabil	Extravilan				4000			822	1.619,34
1496	Iași	Moțca	Copcea D. Neculai	77	371	Arabil	Extravilan				4000			187	368,39
1497	Iași	Moțca	Gherase V. Petru	77	371	Arabil	Extravilan				5400			3.133	6.172,01
1498	Iași	Moțca	Patrunjel Iordache	77	371	Arabil	Extravilan				2200			1.070	2.107,90
1499	Iași	Moțca	Anghel I. Vasile	77	371	Arabil	Extravilan				1800			656	1.292,32
1500	Iași	Moțca	Nica C. Maria	77	371	Arabil	Extravilan				1800			387	762,39
1501	Iași	Moțca	Nica C. Pricop	77	371	Arabil	Extravilan				1800			135	265,95
1502	Iași	Moțca	Asmarandi Ghe. Trandafira	77	371	Arabil	Extravilan				4400			179	352,63
1503	Iași	Moțca	Rosu C. Liliana	77	371	Arabil	Extravilan				9400			191	376,27
1504	Iași	Moțca	Iacob Ghe. Costica	77	371	Arabil	Extravilan				9400			27	53,19
1505	Iași	Moțca	Morosanu Toader	78	372	Arabil	Extravilan				2500			6	11,82

Nr. Crt.	Județ	Unitatea administrativ - teritorială	Numele și prenumele proprietarului / deținătorului imobil	Tarla	Parcelă	Categoria de folosință	Poziția față de localitate	Nr. Cadastral	Nr. Topo	Nr. carte funciară	Suprafața totală (mp)	Suprafața de expropriat - construcții (mp)	Suprafața de expropriat - construcții (ml)	Suprafața de expropriat (mp)	Valoarea de despăgubire a imobilului conform Legii nr. 255/2010 (Lei)
1506	Iași	Moțca	Alucai Janita	78	372	Arabil	Extravilan				2200			9	17,73
1507	Iași	Moțca	Diaconu T. Gheorghe	78	372	Arabil	Extravilan				4300			22	43,34
1508	Iași	Moțca	Tarcan Vasile	78	372	Arabil	Extravilan				9300			64	126,08
1509	Iași	Moțca	Cojocaru Neculai	78	372	Arabil	Extravilan				2300			19	37,43
1510	Iași	Moțca	Jipa Panainte	78	372	Arabil	Extravilan				1700			12	23,64
1511	Iași	Moțca	Baltag Dumitru	78	372	Arabil	Extravilan				2000			15	29,55
1512	Iași	Moțca	Abalasei Alexandru	78	372	Arabil	Extravilan				8000			68	133,96
1513	Iași	Moțca	Nica T. Maria	78	372	Arabil	Extravilan				7900			118	232,46
1514	Iași	Moțca	Apostol Vasile	78	372	Arabil	Extravilan				3600			113	222,61
1515	Iași	Moțca	Toma Mitica	78	372	Arabil	Extravilan				3600			137	269,89
1516	Iași	Moțca	Gagea Vasile	78	372	Arabil	Extravilan				3600			151	297,47

Nr. Crt.	Județ	Unitatea administrativ - teritorială	Numele și prenumele proprietarului / deținătorului imobil	Tarla	Parcelă	Categoria de folosință	Poziția față de localitate	Nr. Cadastral	Nr. Topo	Nr. carte funciară	Suprafața totală (mp)	Suprafața de expropriat - construcții (mp)	Suprafața de expropriat - construcții (ml)	Suprafața de expropriat (mp)	Valoarea de despăgubire a imobilului conform Legii nr. 255/2010 (Lei)
1517	Iași	Moțca	Isachi Costica	78	372	Arabil	Extravilan				3600			164	323,08
1518	Iași	Moțca	Nigel Ghe. Ion	78	372	Arabil	Extravilan				5400			248	488,56
1519	Iași	Moțca	Murariu M. Costica	78	372	Arabil	Extravilan				3200			141	277,77
1520	Iași	Moțca	Copcea P. Ion	78	372	Arabil	Extravilan				17900			509	1.002,73
1521	Iași	Moțca	Jipa Victor	78	372	Arabil	Extravilan				8000			91	179,27
1522	Iași	Moțca	Jipa V. Mihai	78	372	Arabil	Extravilan				8000			72	141,84
1523	Iași	Moțca	Apetri Jan	78	372	Arabil	Extravilan				3100			23	45,31
1524	Iași	Moțca	Copcea Costica	78	372	Arabil	Extravilan				1800			12	23,64
1525	Iași	Moțca	Copcea Gheorghe	78	372	Arabil	Extravilan				1500			9	17,73
1526	Iași	Moțca	Copcea Aurel	78	372	Arabil	Extravilan				2200			12	23,64
1527	Iași	Moțca	Jipa Gr. Gheorghe	78	372	Arabil	Extravilan				13200			46	90,62

Nr. Crt.	Județ	Unitatea administrativ - teritorială	Numele și prenumele proprietarului / deținătorului imobil	Tarla	Parcelă	Categoria de folosință	Poziția față de localitate	Nr. Cadastral	Nr. Topo	Nr. carte funciară	Suprafața totală (mp)	Suprafața de expropriat - construcții (mp)	Suprafața de expropriat - construcții (ml)	Suprafața de expropriat (mp)	Valoarea de despăgubire a imobilului conform Legii nr. 255/2010 (Lei)
1528	Iași	Moțca	Nica I. Vasile	78	372	Arabil	Extravilan				3800			4	7,88
												<b>Total</b>		<b>2.678.391</b>	<b>14.720.948,38</b>

\*) Pentru toate pozițiile în care la coloana "Nume/prenume proprietar/deținător" se regăsește mențiunea "PROPRIETAR NEIDENTIFICAT \*)", astfel cum reiese din evidențele unităților administrativ-teritoriale, numele proprietarilor/deținătorilor vor fi identificate ulterior, în vederea completării documentațiilor necesare pentru punerea în aplicare a măsurilor de expropriere în condițiile legii.

Notă: \*\*) Pentru poziția nr. crt. 782 unde titularul dreptului de proprietate este unitatea - administrativ - teritorială, terenul în cauză este la dispoziția comisiei de fond funciar, astfel cum reiese din evidențele unității administrativ-teritoriale.

## LISTA

cuprinzând imobilele proprietate publică a statului care fac parte din coridorul de expropriere al lucrării de utilitate publică de interes național „Autostrada Târgu Mureș-Târgu Neamț – secțiunea III: Leghin – Târgu Neamț situate pe teritoriul localitatilor Vânătorii Neamț, Agapia, Târgu Neamț, Petricani, Urecheni, Păstrăveni din județul Neamț și a localității Moțca din județul Iași

Nr. crt.	Județ	U.A.T.	Numele și prenumele proprietarului / deținătorului terenului	Tarla	Parcelă	Categoria de folosință	Extravilan/ Intravilan	Nr. Cadastral	Nr. Topo	Nr. carte funciară	Suprafață a totală (mp)	Suprafața supusă transferului (mp)
0	1	2	3	4	5	6	7	8	9	10	11	12
1	Neamț	Vânătorii Neamț	Statul Roman - Apele Romane			Ape curgătoare	Extravilan					379
2	Neamț	Vânătorii Neamț	Statul Roman - Apele Romane	59	R 570, Raul Neamțu	Ape curgătoare	Extravilan					10.644
3	Neamț	Vânătorii Neamț	Statul Roman - ANIF	59	596	Canal	Extravilan				1000	81
4	Neamț	Vânătorii Neamț	Statul Roman - CNAIR SA		DN15B	Drum	Extravilan					3.586
5	Neamț	Agapia	Statul Roman-Anif	18	Hr410	Canal	Extravilan				6000	550
6	Neamț	Agapia	Statul Roman-Anif	18	Hr410	Canal	Extravilan				6000	99
7	Neamț	Agapia	Statul Roman-Anif	18	Hr410	Canal	Extravilan				6000	804
8	Neamț	Agapia	Statul Roman-Anif	18	Hr410	Canal	Extravilan				6000	270
9	Neamț	Agapia	Statul Roman-CNAIR SA		DN15C	Drum	Intravilan					4.980
10	Neamț	Agapia	Statul Roman Apele Romane	20	Paraul Valea Seaca	Ape Curgătoare	Extravilan					788
11	Neamț	Agapia	Statul Roman Apele Romane	20	Paraul Valea Seaca	Ape Curgătoare	Extravilan					14
12	Neamț	Agapia	Statul Roman Apele Romane	20	Paraul Valea Seaca	Ape Curgătoare	Extravilan					21
13	Neamț	Agapia	Statul Roman Apele Romane	20	Paraul Valea Seaca	Ape Curgătoare	Extravilan					59
14	Neamț	Agapia	Statul Roman Apele Romane	20	Paraul Valea Seaca	Ape Curgătoare	Extravilan					7
15	Neamț	Agapia	Statul Roman Apele Romane	20	Paraul Valea Seaca	Ape Curgătoare	Extravilan					30



Nr. crt.	Județ	U.A.T.	Numele și prenumele proprietarului / deținătorului terenului	Tarla	Parcelă	Categoria de folosință	Extravilan/ Intravilan	Nr. Cadastral	Nr. Topo	Nr. carte funciară	Suprafață totală (mp)	Suprafața supusă transferului (mp)
16	Neamț	Târgu Neamț	Statu Roman - Apele Romane		Raul Valea Seaca	Ape curgatoare	Extravilan					744
17	Neamț	Târgu Neamț	Statul Roman - Apele Romane		Valea Seaca	Ape curgatoare	Extravilan					50
18	Neamț	Târgu Neamț	Statul Roman - Apele Romane		Valea Seaca	Ape curgatoare	Extravilan					57
19	Neamț	Târgu Neamț	Statul Roman - Apele Romane		Valea Seaca	Ape curgatoare	Extravilan					23
20	Neamț	Târgu Neamț	Statul Roman - Apele Romane		Valea Seaca	Ape curgatoare	Extravilan					180
21	Neamț	Târgu Neamț	Statul Roman - Apele Romane		Raul Valea Seaca	Ape curgatoare	Extravilan					778
22	Neamț	Târgu Neamț	Statul Roman - Apele Romane		Raul Valea Seaca	Ape curgatoare	Extravilan					1.012
23	Neamț	Târgu Neamț	Statul Roman - Apele Romane		Raul Valea Seaca	Ape curgatoare	Extravilan					1.118
24	Neamț	Târgu Neamț	Statul Roman - Apele Romane		Raul Valea Seaca	Ape curgatoare	Extravilan					139
25	Neamț	Târgu Neamț	Statul Roman - Apele Romane		Raul Valea Seaca	Ape curgatoare	Extravilan					12
26	Neamț	Târgu Neamț	Statul Roman - Apele Romane		Raul Valea Seaca	Ape curgatoare	Extravilan					31
27	Neamț	Petricani	Statul Roman- Apele Romane	32	163	Ape curgatoare	Extravilan					291
28	Neamț	Petricani	Statul Roman- Apele Romane		168	Ape curgatoare	Extravilan				30000	2.572
29	Neamț	Petricani	Statul Roman- Apele Romane	40	Hr79	Ape curgatoare	Extravilan					1.214
30	Neamț	Petricani	Statul Roman- Apele Romane	40	Hr79	Ape curgatoare	Extravilan					90
31	Neamț	Petricani	Statul Roman- Apele Romane		Hr79	Ape curgatoare	Extravilan					15
32	Neamț	Petricani	Statul Roman-Apele Romane	14	202	Ape curgatoare	Extravilan					624
33	Neamț	Urecheni	Statul Roman-Anif	14	211	Canal	Extravilan					394
34	Neamț	Urecheni	Statul Roman-Anif	14	211	Canal	Extravilan					208
35	Neamț	Urecheni	Statul Roman-Anif	15	211	Canal	Extravilan					152
36	Neamț	Urecheni	Statul Roman-Anif	18	211	Canal	Extravilan					1.176
37	Neamț	Urecheni	Statul Roman - Apele Romane		Raul Moldova	Ape curgatoare	Extravilan					11.040
38	Neamț	Păstrăveni	Statul Roman - Apele Romane	29	Raul Moldova	Ape curgatoare	Extravilan					21.049

Nr. crt.	Județ	U.A.T.	Numele și prenumele proprietarului / deținătorului terenului	Tarla	Parcelă	Categoria de folosință	Extravilan/ Intravilan	Nr. Cadastral	Nr. Topo	Nr. carte funciară	Suprafață totală (mp)	Suprafața supusă transferului (mp)
39	Iași	Moțca	STATUL ROMAN,ADMINISTRATIA NATIONALA "APELE ROMANE" PRIN ADMINISTRATIA BAZINALA DE APA SIRET		1N/2HR/3N/4N	Ape curgatoare	Extravilan	61297		61297	617213	25.460
40	Iași	Moțca	Ocolul Silvic Pascani	75	362	Neproductiv	Extravilan				1000	177
41	Iași	Moțca	Ocolul Silvic Pascani	75	362	Padure	Extravilan				2000	1.180
42	Iași	Moțca	Ocolul Silvic Pascani	75	362	Padure	Extravilan				1588598	1.107
43	Iași	Moțca	Statul Roman - CNAIR SA		E85/ Dn2	Drum	Extravilan					5.852
<b>TOTAL</b>											<b>99.057</b>	

**LISTA cuprinzând imobilele proprietate publică a unitatilor administrativ-teritoriale care fac parte din coridorul de expropriere al lucrării de utilitate publică de interes național  
„Autostrada Târgu Mureș-Târgu Neamț – secțiunea III: Leghin – Târgu Neamț” Vânătorii Neamț, Agapia, Targu Neamț, Petricani, Urecheni, Timișești, din județul Neamț si a localității  
Moțca din județul Iași**

Nr. Crt.	Județ	Unitate administrativ teritorială	Numele și prenumele proprietarului / deținătorului imobil	Tarla	Parcelă	Categoria de folosință	Extravilan/ Intravilan	Nr. Cadastral	Nr. Topo	Nr. carte funciară	Suprafața totală (mp)	Suprafața de transfer (mp)
0	1	2	3	4	5	6	7	8	9	10	11	12
1	Neamț	Vânătorii Neamț	Comuna Vanatori Neamț	58	De785	Drum	Extravilan				3598	839
2	Neamț	Vânătorii Neamț	Comuna Vanatori Neamț	50	De794	Drum	Extravilan				3254	232
3	Neamț	Vânătorii Neamț	Comuna Vanatori Neamț			Pasune	Extravilan	51485		51485	1237253	106.208
4	Neamț	Vânătorii Neamț	Comuna Vanatori Neamț	58	De 732	Drum	Extravilan				5897	3.143
5	Neamț	Vânătorii Neamț	Comuna Vanatori Neamț			Faneata	Extravilan	51508		51508	1320828	77.517
6	Neamț	Vânătorii Neamț	Comuna Vanatori Neamț			Pasune	Extravilan	51508		51508	1320828	2.226
7	Neamț	Vânătorii Neamț	Comuna Vanatori Neamț	59	De 751	Drum	Extravilan				3250	194
8	Neamț	Vânătorii Neamț	Comuna Vanatori Neamț		De597	Drum	Extravilan				2859	568
9	Neamț	Vânătorii Neamț	Comuna Vanatori Neamț	44	473	Curti constructii	Extravilan				6359	4.653

63	938	52	1.261	94	826	262	415	955	256	659	378	
10	11	12	13	14	15	16	17	18	19	20	21	22
Comuna Vanatori Neamt	Comuna Agapia	Comuna Agapia	Comuna Agapia	Comuna Agapia	Comuna Agapia	Comuna Agapia	Comuna Agapia	Orasul Targu Neamt	Județul Neamt	Orasul Targu Neamt	Orasul Targu Neamt	Orasul Targu Neamt
Vânători Neamt	Agapia	Agapia	Agapia	Agapia	Agapia	Agapia	Agapia	Targu Neamt	Targu Neamt	Targu Neamt	Targu Neamt	Targu Neamt
Drum	Drum	Drum	Drum	Drum	Drum	Drum	Drum	Drum	Drum	Drum	Drum	Drum
De418	De418	De418	De418	De462	De462	De434	De434/1	De73	Dj155	De28	De381	De378
53149												
53149												
61370	5623	5623	5623	4300	4300	5628	5281	1586		2158	3412	5423

544	3245				Extravilan	Drum	De 166	32	Comuna Petricani	Petricani	Neamț	23
362	3245				Extravilan	Drum	De166	32	Comuna Petricani	Petricani	Neamț	24
578	3245				Extravilan	Drum	De166	34	Comuna Petricani	Petricani	Neamț	25
768	5218				Extravilan	Drum	De12A	34	Comuna Petricani	Petricani	Neamț	26
15	5218				Extravilan	Drum	De 12A	34	Comuna Petricani	Petricani	Neamț	27
809	5218				Extravilan	Drum	De12A	34	Comuna Petricani	Petricani	Neamț	28
786	1000				Extravilan	Drum	12A	34	Comuna Petricani	Petricani	Neamț	29
3.006	6890				Extravilan	Drum	De188	37	Comuna Petricani	Petricani	Neamț	30
475	7251				Extravilan	Drum	De189	39	Comuna Petricani	Petricani	Neamț	31
473	1500				Extravilan	Drum	De194	41	Comuna Petricani	Petricani	Neamț	32
226	1500				Extravilan	Drum	De194	42	Comuna Petricani	Petricani	Neamț	33
145	2514				Extravilan	Drum	De199/1	43	Comuna Petricani	Petricani	Neamț	34
248	3218				Extravilan	Drum	De201/1	44	Comuna Petricani	Petricani	Neamț	35

36	Neamț	Petricani	Comuna Petricani	44	De201/1	Drum	Extravilan				3218	440
37	Neamț	Petricani	Comuna Petricani	44	De201/1	Drum	Extravilan				3218	418
38	Neamț	Petricani	Comuna Petricani	44	De201/1	Drum	Extravilan				3218	343
39	Neamț	Petricani	Comuna Petricani	45	De203/1	Drum	Extravilan				1250	503
40	Neamț	Petricani	Comuna Petricani	45	De204	Drum	Extravilan				2315	1.032
41	Neamț	Petricani	Comuna Petricani	46	205	Pasune	Extravilan				250000	210.590
42	Neamț	Urecheni	Comuna Urecheni	7	Ds74	Drum	Intravilan				3218	422
43	Neamț	Urecheni	Comuna Urecheni	7	Dc17	Drum	Intravilan				9520	7.600
44	Neamț	Urecheni	Comuna Urecheni	7	Str. Ogoarelor	Drum	Intravilan				1352	518
45	Neamț	Urecheni	Comuna Urecheni	7	De114	Drum	Extravilan				2850	14
46	Neamț	Urecheni	Cumuna Urecheni	9	141	Pasune	Extravilan		Islaz Putul Dediului		10000	7.229
47	Neamț	Urecheni	Comuna Urecheni	9	De138	Drum	Extravilan				2500	649
48	Neamț	Urecheni	Comuna Urecheni	10	De138	Drum	Extravilan				2500	668

49	Neamț	Urecheni	Comuna Urecheni		Dc155B	Drum	Extravilan				5239	2.112
50	Neamț	Urecheni	Comuna Urecheni	13	De166	Drum	Intravilan				2580	84
51	Neamț	Urecheni	Comuna Urecheni	13	De179	Drum	Extravilan				4640	464
52	Neamț	Urecheni	Comuna Urecheni	14	De192	Drum	Extravilan				1620	162
53	Neamț	Urecheni	Comuna Urecheni	14	De202	Drum	Extravilan				5560	2.146
54	Neamț	Urecheni	Comuna Urecheni	14	De194	Drum	Extravilan				1850	187
55	Neamț	Urecheni	Comuna Urecheni	14	De202	Drum	Extravilan				2860	983
56	Neamț	Urecheni	Comuna Urecheni	15	De210	Drum	Extravilan				3500	268
57	Neamț	Urecheni	Comuna Urecheni	15	De210	Drum	Extravilan				3500	1.773
58	Neamț	Urecheni	Comuna Urecheni	18	De224	Drum	Extravilan				1589	507
59	Neamț	Timișești	Comuna Timișești	48	De 347	Drum	Extravilan				1000	85
60	Neamț	Timișești	Comuna Timișești	48	De 346	Drum	Extravilan				1253	84
61	Neamț	Timișești	Comuna Timișești	48	De347	Drum	Extravilan				1000	20

62	Neamț	Timișești	Comuna Timișești	48	De 348	Drum	Extravilan				2423	2.423
63	Neamț	Timișești	Județul Neamț		DJ155B	Drum	Extravilan					89
64	Neamț	Timișești	Județul Neamț		DJ155B	Drum	Extravilan					4.916
65	Neamț	Timișești	Comuna Timișești	39	De286	Drum	Extravilan				1500	90
66	Neamț	Timișești	Comuna Timișești	39	De286	Drum	Extravilan				1500	25
67	Iasi	Moța	Comuna Motca	60	315	Nerproductiv	Extravilan				2353	2.353
68	Iasi	Moța	Comuna Motca	75	De fost terasament de cale ferata	Drum	Extravilan				2182	272
<b>TOTAL:</b>											<b>459.738</b>	