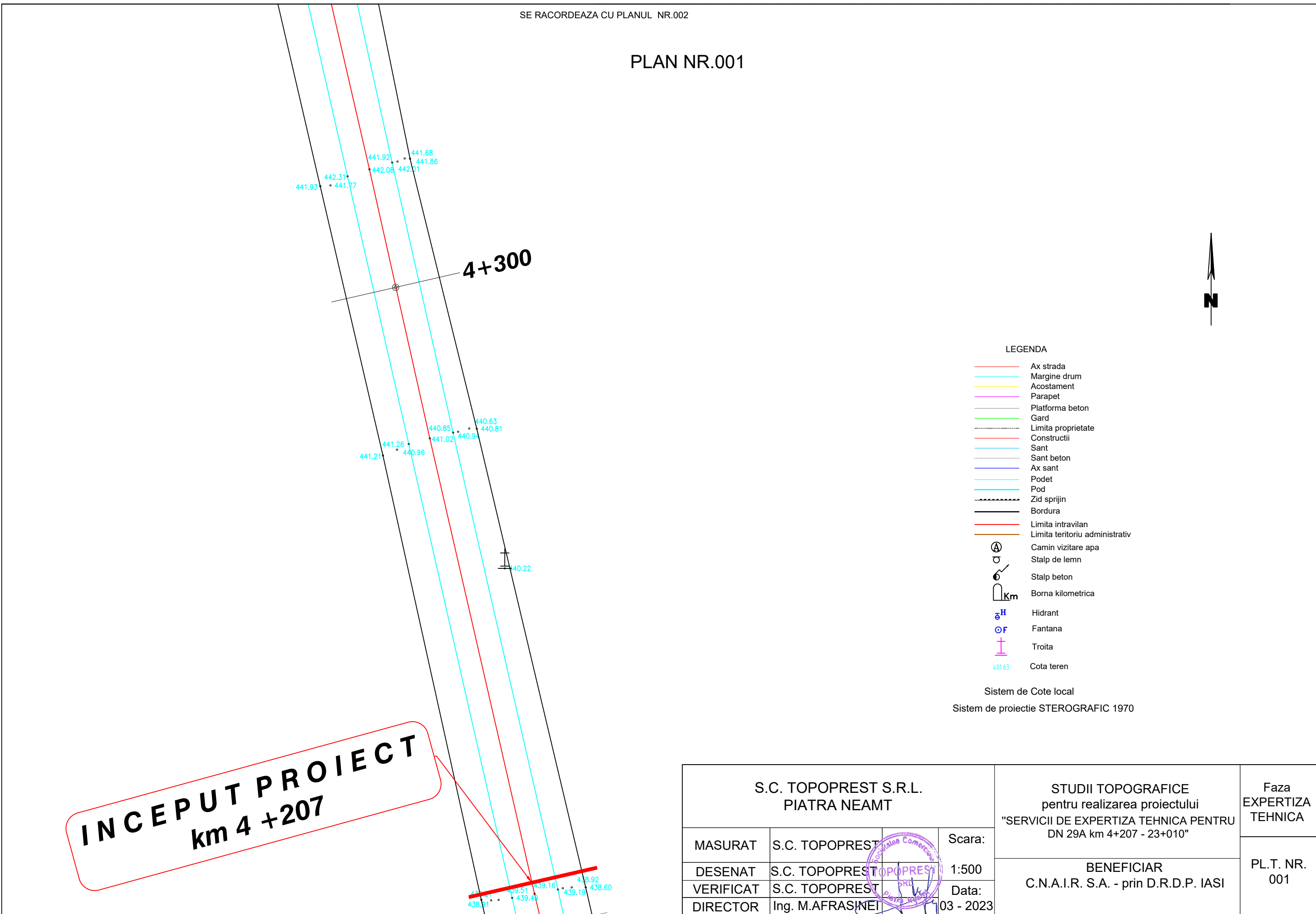


PLAN NR.001



LEGENDA

- Ax strada
- Margine drum
- Acostament
- Parapet
- Platforma beton
- Gard
- - - Limita proprietate
- Constructii
- Sant
- Sant beton
- Ax sant
- Podet
- Pod
- - - Zid sprijin
- Bordura
- Limita intravilan
- Limita teritoriu administrativ
- ⊙ Camin vizitare apa
- ⊙ Stalp de lemn
- ⊙ Stalp beton
- ⊙ Borna kilometrica
- ⊙ Hidrant
- ⊙ Fantana
- + Troita
- 401.63 Cota teren

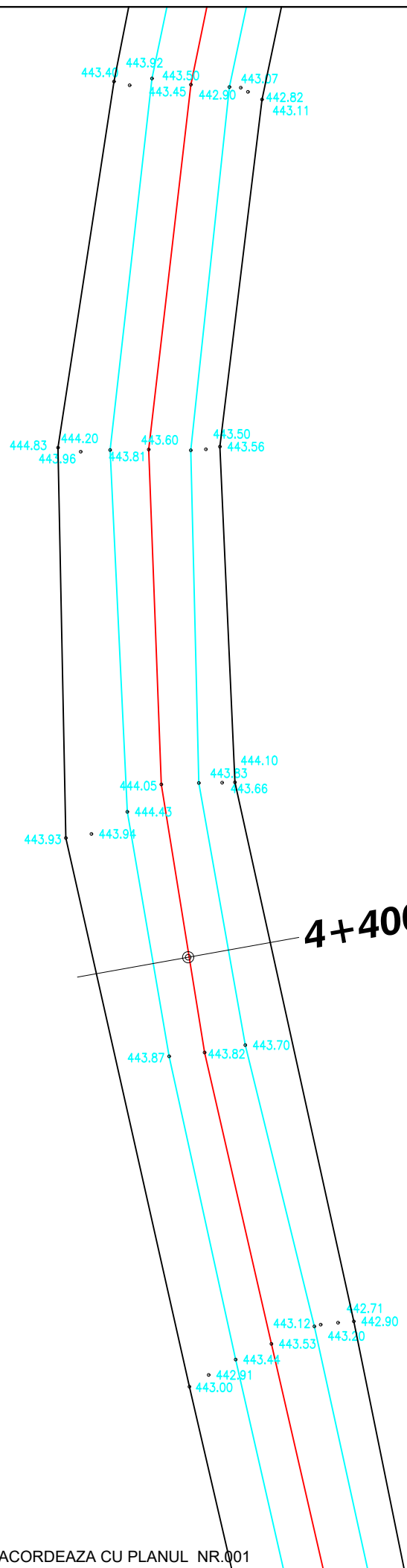
Sistem de Cote local

Sistem de proiectie STEROGRAFIC 1970

**INCEPUT PROIECT  
km 4 +207**

<b>S.C. TOPOPREST S.R.L. PIATRA NEAMT</b>			<b>STUDII TOPOGRAFICE pentru realizarea proiectului "SERVICII DE EXPERTIZA TEHNICA PENTRU DN 29A km 4+207 - 23+010"</b>	Faza <b>EXPERTIZA TEHNICA</b>
MASURAT	S.C. TOPOPREST	Scara:		<b>BENEFICIAR C.N.A.I.R. S.A. - prin D.R.D.P. IASI</b>
DESENAT	S.C. TOPOPREST	1:500		
VERIFICAT	S.C. TOPOPREST	Data:		
DIRECTOR	Ing. M.AFRASINEI	03 - 2023		

# PLAN NR.002



### LEGENDA

- Ax strada
- Margine drum
- Acostament
- Parapet
- Platforma beton
- Gard
- - - Limita proprietate
- Constructii
- Sant
- - - Sant beton
- Ax sant
- Podet
- Pod
- - - Zid sprijin
- Bordura
- Limita intravilan
- Limita teritoriu administrativ
- Camin vizitare apa
- Stalp de lemn
- Stalp beton
- Borna kilometrica
- Hidrant
- Fantana
- Troita
- 40163 Cota teren

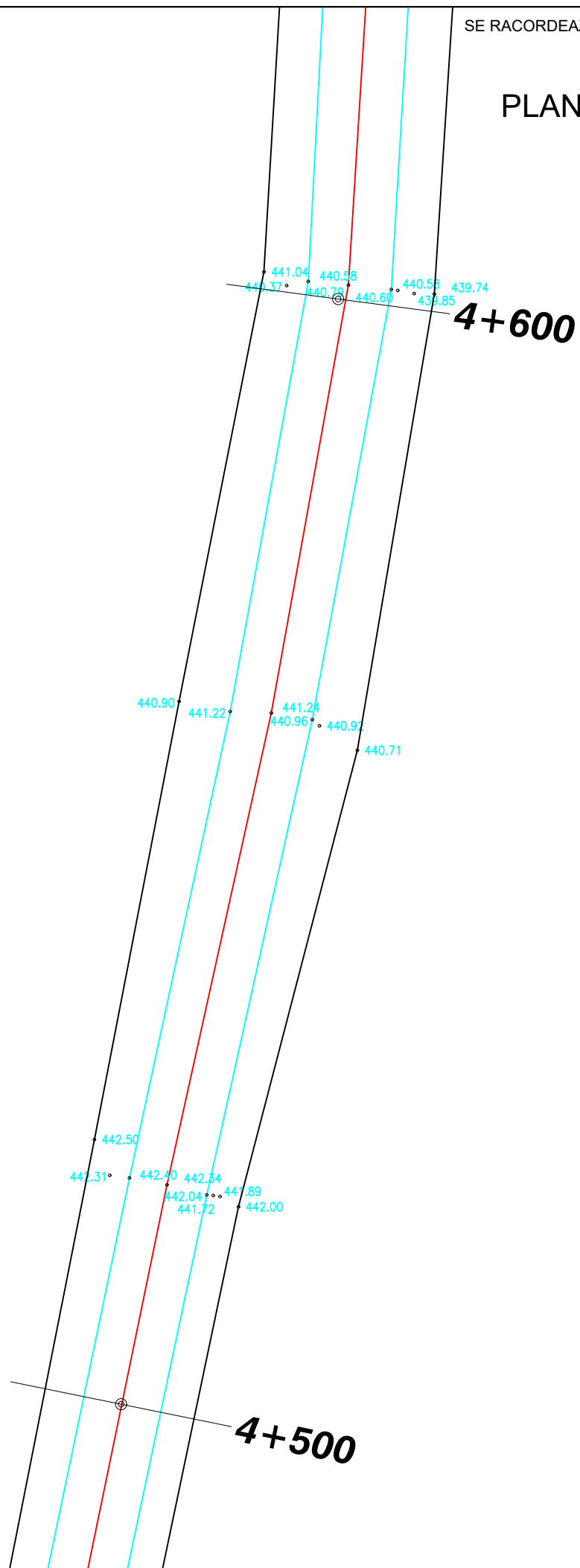
Sistem de Cote local

Sistem de proiectie STEROGRAFIC 1970

<b>S.C. TOPOPREST S.R.L. PIATRA NEAMT</b>			<b>STUDII TOPOGRAFICE pentru realizarea proiectului</b>	<b>Faza EXPERTIZA TEHNICA</b>
MASURAT	S.C. TOPOPREST	Scara: <b>1:500</b>	"SERVICII DE EXPERTIZA TEHNICA PENTRU DN 29A km 4+207 - 23+010"	<b>PL.T. NR. 002</b>
DESENAT	S.C. TOPOPREST		<b>BENEFICIAR</b>	
VERIFICAT	S.C. TOPOPREST	Data:	C.N.A.I.R. S.A. - prin D.R.D.P. IASI	
DIRECTOR	Ing. M.AFRASINEI	03 - 2023		

SE RACORDEAZA CU PLANUL NR.004

# PLAN NR.003



### LEGENDA

- Ax strada
- Margine drum
- Acostament
- Parapet
- Platforma beton
- Gard
- - - Limita proprietate
- Constructii
- Sant
- - - Sant beton
- Ax sant
- Podet
- Pod
- - - Zid sprijin
- Bordura
- Limita intravilan
- Limita teritoriu administrativ
- ⊙ Camin vizitare apa
- ⊙ Stalp de lemn
- ⊙ Stalp beton
- ⊙ km Borna kilometrica
- ⊙ H Hidrant
- ⊙ F Fantana
- + Troita
- 40163 Cota teren

Sistem de Cote local

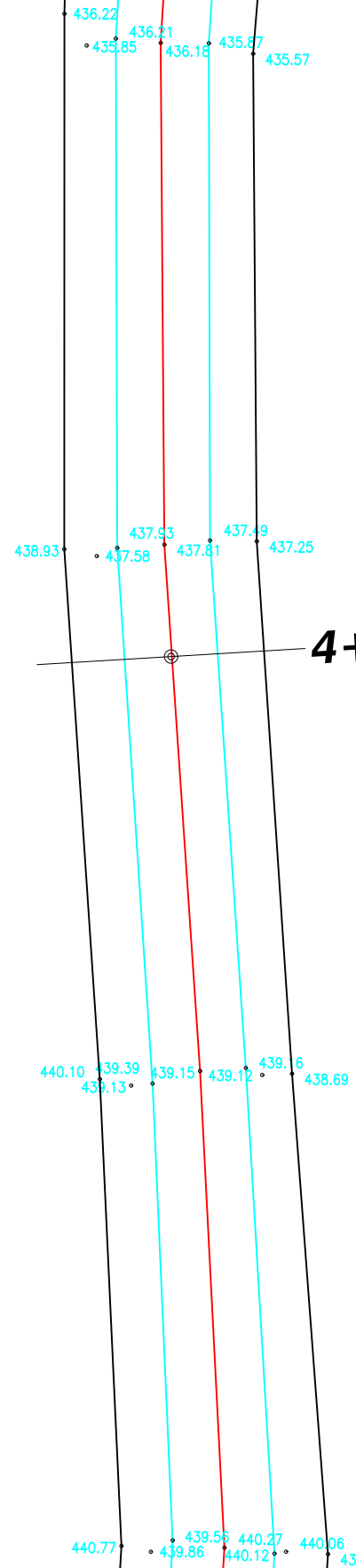
Sistem de proiectie STEROGRAFIC 1970

SE RACORDEAZA CU PLANUL NR.002

<b>S.C. TOPOPREST S.R.L. PIATRA NEAMT</b>				<b>STUDII TOPOGRAFICE pentru realizarea proiectului</b>	<b>Faza EXPERTIZA TEHNICA</b>
MASURAT	S.C. TOPOPREST	Scara: <b>1:500</b>	Data: <b>03 - 2023</b>	"SERVICII DE EXPERTIZA TEHNICA PENTRU DN 29A km 4+207 - 23+010"	<b>PL. NR. 003</b>
DESENAT	S.C. TOPOPREST			<b>BENEFICIAR C.N.A.I.R. S.A. - prin D.R.D.P. IASI</b>	
VERIFICAT	S.C. TOPOPREST				
DIRECTOR	Ing. M.AFRASINEI				

SE RACORDEAZA CU PLANUL NR.005

# PLAN NR.004



**LEGENDA**

- Ax strada
- Margine drum
- Acostament
- Parapet
- Platforma beton
- Gard
- - - Limita proprietate
- Constructii
- Sant
- - - Sant beton
- Ax sant
- Podet
- Pod
- - - Zid sprijin
- Bordura
- Limita intravilan
- Limita teritoriu administrativ
- A Camin vizitare apa
- C Stalp de lemn
- B Stalp beton
- Km Borna kilometrica
- H Hidrant
- F Fantana
- + Troita
- 401.63 Cota teren

Sistem de Cote local  
Sistem de proiectie STEROGRAFIC 1970

SE RACORDEAZA CU PLANUL NR.003

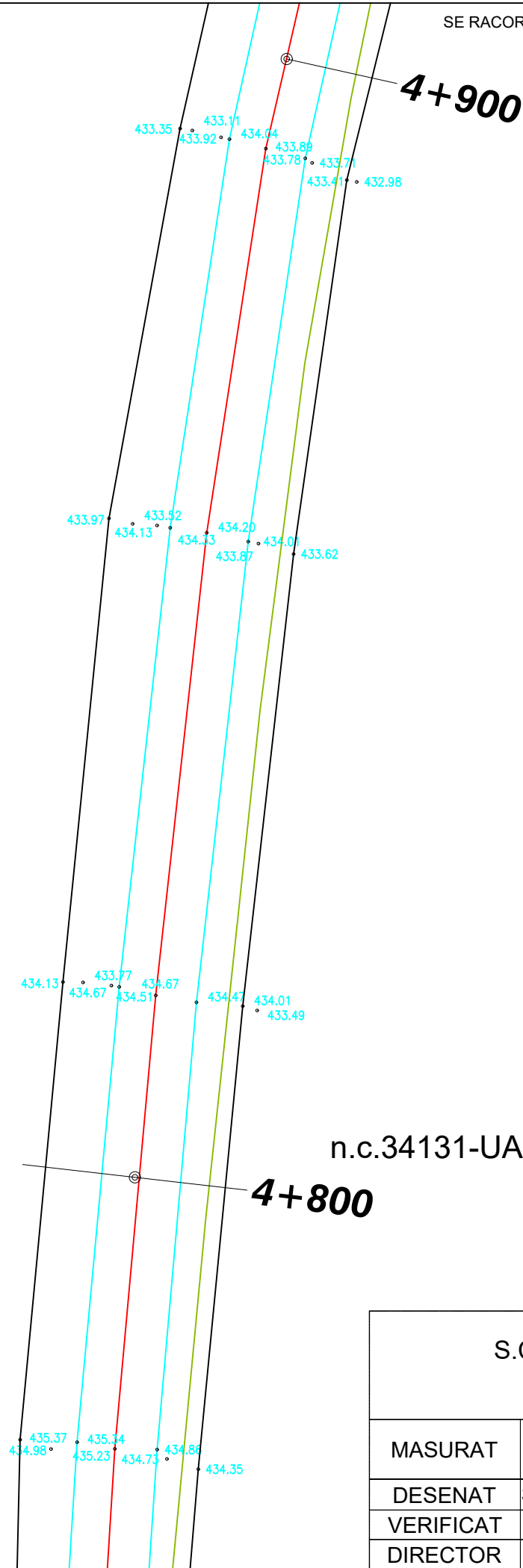
<b>S.C. TOPOPREST S.R.L. PIATRA NEAMT</b>			STUDII TOPOGRAFICE pentru realizarea proiectului	Faza EXPERTIZA TEHNICA
MASURAT	S.C. TOPOPREST	Scara: <b>1:500</b>	"SERVICII DE EXPERTIZA TEHNICA PENTRU DN 29A km 4+207 - 23+010"	BENEFICIAR C.N.A.I.R. S.A. - prin D.R.D.P. IASI
DESENAT	S.C. TOPOPREST			
VERIFICAT	S.C. TOPOPREST	Data:	PL. NR. 004	
DIRECTOR	Ing. M.AFRASINEI	03 - 2023		

SE RACORDEAZA CU PLANUL NR.006

PLAN NR.005



- LEGENDA**
- Ax strada
  - Margine drum
  - Acostament
  - Parapet
  - Platforma beton
  - Gard
  - - - Limita proprietate
  - Constructii
  - Sant
  - - - Sant beton
  - Ax sant
  - Podet
  - Pod
  - - - Zid sprijin
  - Bordura
  - Limita intravilan
  - Limita teritoriu administrativ
  - Camin vizitare apa
  - Stalp de lemn
  - Stalp beton
  - Borna kilometrica
  - Hidrant
  - Fantana
  - Troita
  - 40163 Cota teren
- Sistem de Cote local  
Sistem de proiectie STEROGRAFIC 1970



SE RACORDEAZA CU PLANUL NR.004

<b>S.C. TOPOPREST S.R.L. PIATRA NEAMT</b>			STUDII TOPOGRAFICE pentru realizarea proiectului	Faza EXPERTIZA TEHNICA
MASURAT	S.C. TOPOPREST	Scara: 1:500	"SERVICII DE EXPERTIZA TEHNICA PENTRU DN 29A km 4+207 - 23+010"	BENEFICIAR C.N.A.I.R. S.A. - prin D.R.D.P. IASI
DESENAT	S.C. TOPOPREST			
VERIFICAT	S.C. TOPOPREST	Data:	PL. NR. 005	
DIRECTOR	Ing. M.AFRASINEI	03 - 2023		

**km\_5**  
Fig. K2

PLAN NR.006



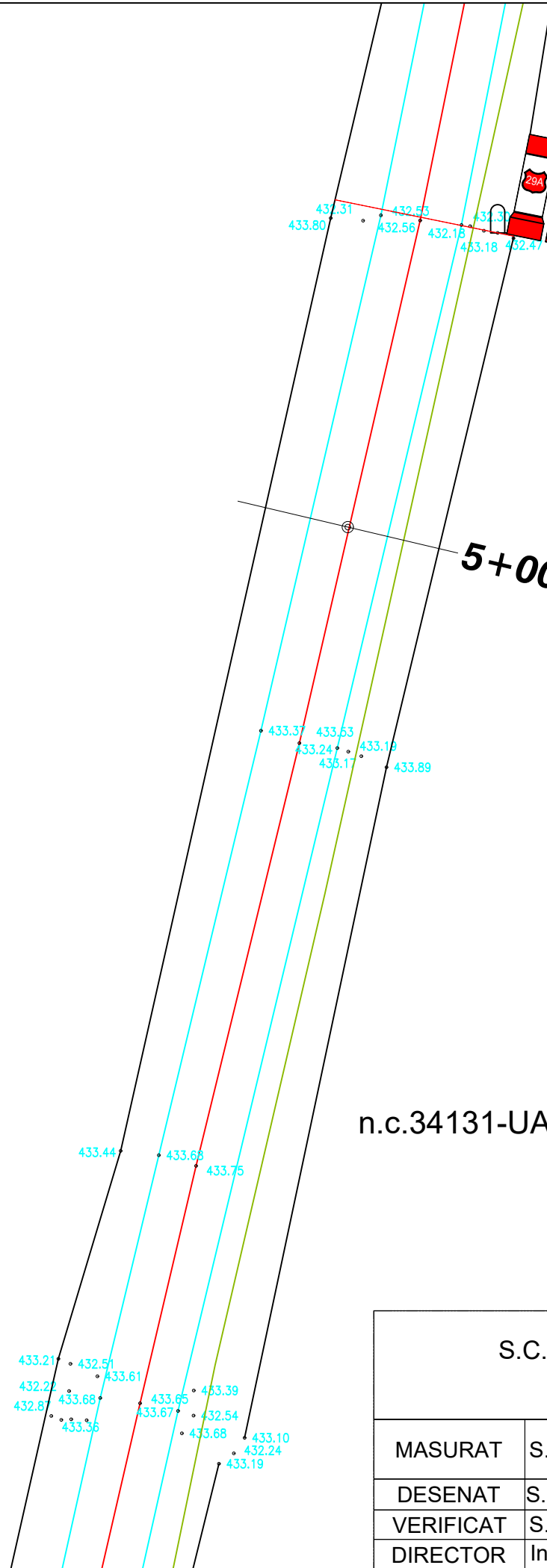
LEGENDA

- Ax strada
- Margine drum
- Acostament
- Parapet
- Platforma beton
- Gard
- - - Limita proprietate
- Constructii
- Sant
- - - Sant beton
- Ax sant
- Podet
- Pod
- - - Zid sprijin
- Bordura
- Limita intravilan
- Limita teritoriu administrativ
- ⊙ Camin vizitare apa
- ⊙ Stalp de lemn
- ⊙ Stalp beton
- ⊙ Borna kilometrica
- ⊙H Hidrant
- ⊙F Fantana
- + Troita
- 40163 Cota teren

Sistem de Cote local  
Sistem de proiectie STEROGRAFIC 1970

5+000

n.c.34131-UAT ADANCATA



<b>S.C. TOPOPREST S.R.L. PIATRA NEAMT</b>			<b>STUDII TOPOGRAFICE pentru realizarea proiectului</b>	<b>Faza EXPERTIZA TEHNICA</b>
MASURAT	S.C. TOPOPREST	Scara:	"SERVICII DE EXPERTIZA TEHNICA PENTRU DN 29A km 4+207 - 23+010"	<b>PL. NR. 006</b>
DESENAT	S.C. TOPOPREST	1:500		
VERIFICAT	S.C. TOPOPREST	Data:	<b>BENEFICIAR</b> C.N.A.I.R. S.A. - prin D.R.D.P. IASI	
DIRECTOR	Ing. M.AFRASINEI	03 - 2023		



PLAN NR.008  
5+300



LEGENDA

- Ax strada
- Margine drum
- Acostament
- Parapet
- Platforma beton
- Gard
- - - Limita proprietate
- Constructii
- Sant
- Sant beton
- Ax sant
- Podet
- Pod
- - - Zid sprijin
- Bordura
- Limita intravilan
- Limita teritoriu administrativ
- ⊕ Camin vizitare apa
- ⊕ Stalp de lemn
- ⊕ Stalp beton
- ⊕ Borna kilometrica
- H Hidrant
- F Fantana
- + Troita
- 401.63 Cota teren

Sistem de Cote local  
Sistem de proiectie STEROGRAFIC 1970

n.c.34131-UAT ADANCATA

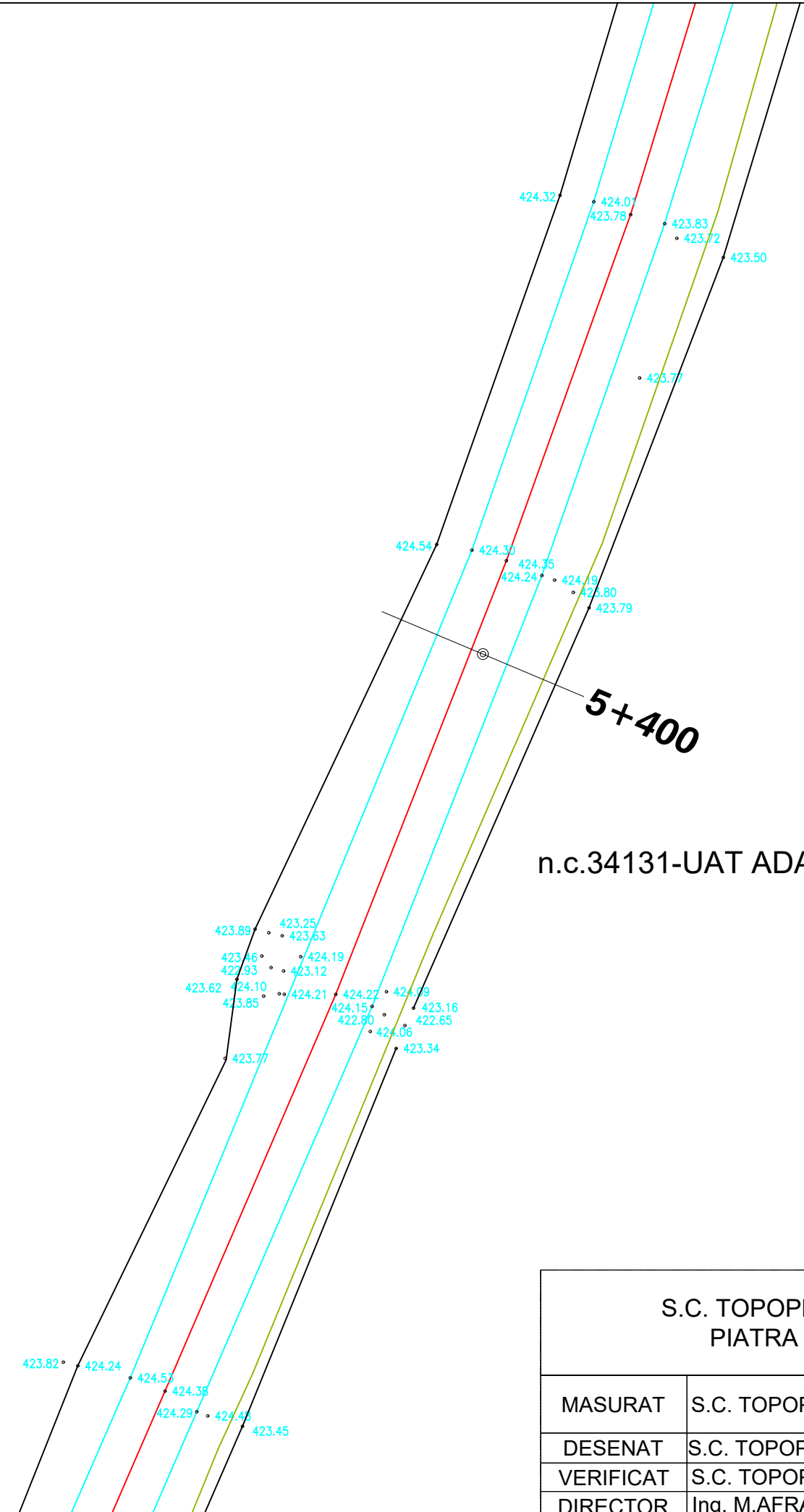
5+200

426.56 426.70 426.76 426.65 426.37 426.28

<b>S.C. TOPOPREST S.R.L. PIATRA NEAMT</b>			<b>STUDII TOPOGRAFICE pentru realizarea proiectului</b>	<b>Faza EXPERTIZA TEHNICA</b>
MASURAT	S.C. TOPOPREST	Scara:	"SERVICII DE EXPERTIZA TEHNICA PENTRU DN 29A km 4+207 - 23+010"	<b>PL. NR. 008</b>
DESENAT	S.C. TOPOPREST	1:500	<b>BENEFICIAR</b>	
VERIFICAT	S.C. TOPOPREST	Data:	C.N.A.I.R. S.A. - prin D.R.D.P. IASI	
DIRECTOR	Ing. M.AFRASINEI	03 - 2023		



PLAN NR.009



LEGENDA

- Ax strada
- Margine drum
- Acostament
- Parapet
- Platforma beton
- Gard
- - - Limita proprietate
- Constructii
- Sant
- - - Sant beton
- Ax sant
- Podet
- Pod
- - - Zid sprijin
- Bordura
- Limita intravilan
- Limita teritoriu administrativ
- A Camin vizitare apa
- S Stalp de lemn
- B Stalp beton
- Km Borna kilometrica
- H Hidrant
- F Fantana
- + Troita
- 401.63 Cota teren

Sistem de Cote local

Sistem de proiectie STEROGRAFIC 1970

n.c.34131-UAT ADANCATA

<b>S.C. TOPOPREST S.R.L. PIATRA NEAMT</b>			<b>STUDII TOPOGRAFICE pentru realizarea proiectului</b>	<b>Faza EXPERTIZA TEHNICA</b>
MASURAT	S.C. TOPOPREST	Scara:	"SERVICII DE EXPERTIZA TEHNICA PENTRU DN 29A km 4+207 - 23+010"	<b>PL. NR. 009</b>
DESENAT	S.C. TOPOPREST	1:500		
VERIFICAT	S.C. TOPOPREST	Data:	<b>BENEFICIAR</b>	
DIRECTOR	Ing. M.AFRASINEI	03 - 2023	C.N.A.I.R. S.A. - prin D.R.D.P. IASI	



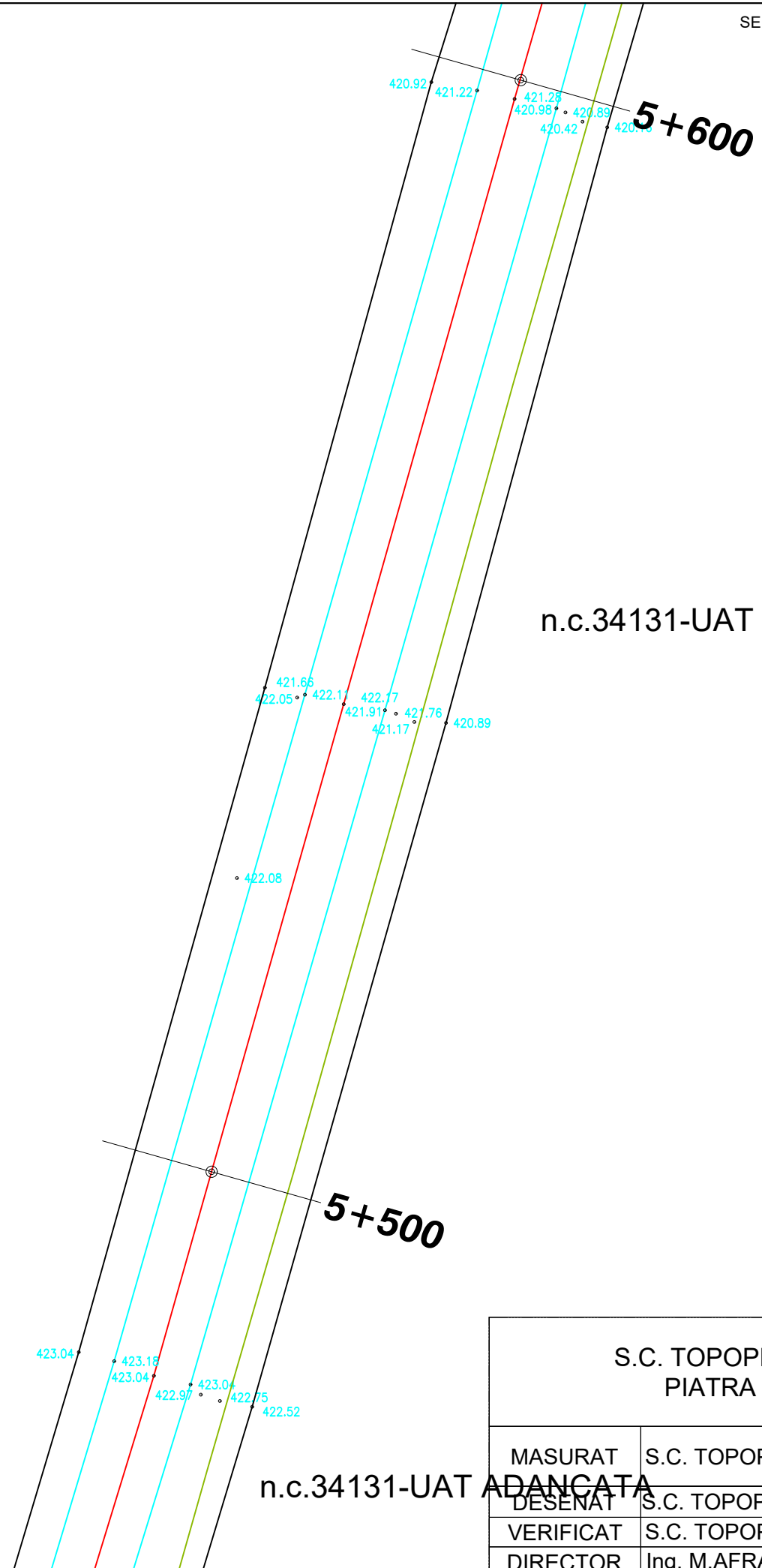
n.c.34131-UAT ADANCATA

LEGENDA

- Ax strada
- Margine drum
- Acostament
- Parapet
- Platforma beton
- Gard
- - - Limita proprietate
- Constructii
- Sant
- Sant beton
- Ax sant
- Podet
- Pod
- - - Zid sprijin
- Bordura
- Limita intravilan
- Limita teritoriu administrativ
- ⊙ Camin vizitare apa
- ⊙ Stalp de lemn
- ⊙ Stalp beton
- ⊙ Borna kilometrica
- H Hidrant
- F Fantana
- + Troita
- 401.63 Cota teren

Sistem de Cote local

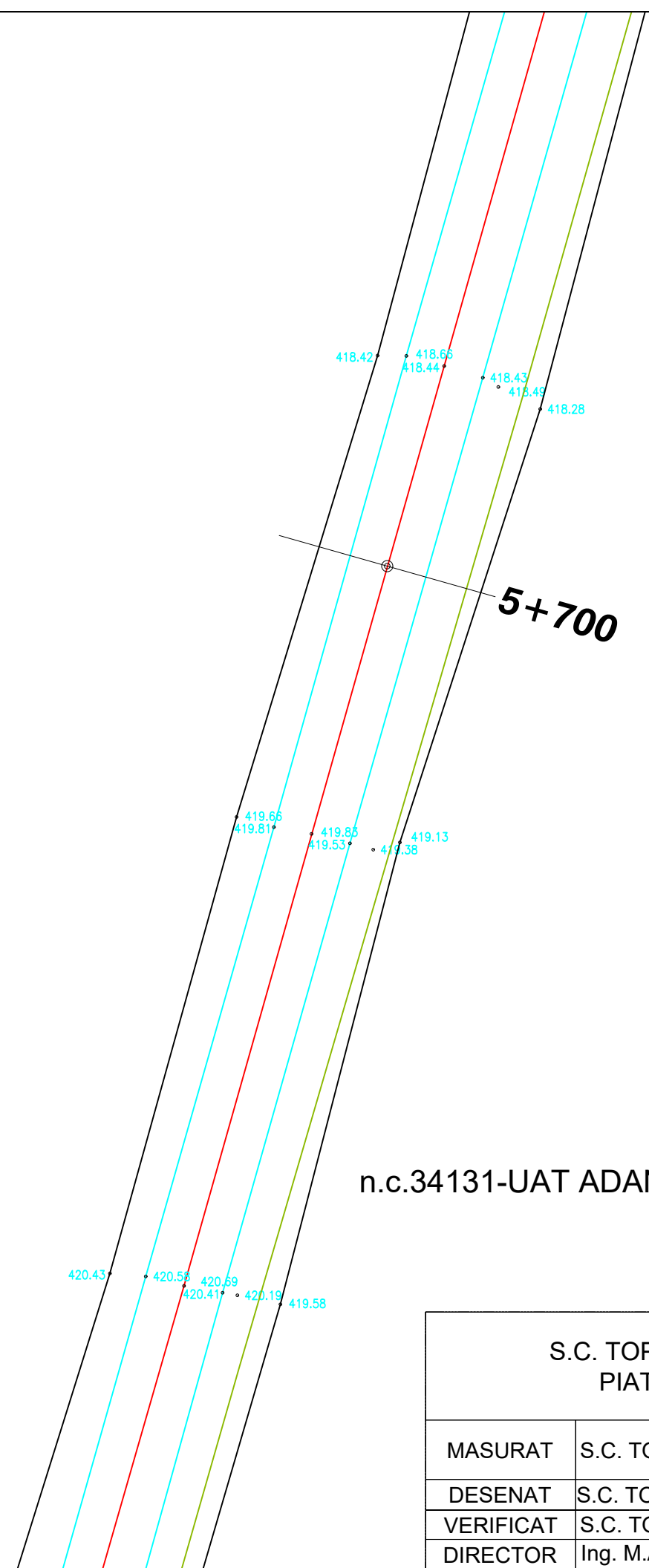
Sistem de proiectie STEROGRAFIC 1970



n.c.34131-UAT ADANCATA

<b>S.C. TOPOPREST S.R.L. PIATRA NEAMT</b>			<b>STUDII TOPOGRAFICE pentru realizarea proiectului</b>	<b>Faza EXPERTIZA TEHNICA</b>
MASURAT	S.C. TOPOPREST	Scara:	"SERVICII DE EXPERTIZA TEHNICA PENTRU DN 29A km 4+207 - 23+010"	PL. NR. 010
DESENAT	S.C. TOPOPREST	1:500	<b>BENEFICIAR</b>	
VERIFICAT	S.C. TOPOPREST	Data:	C.N.A.I.R. S.A. - prin D.R.D.P. IASI	
DIRECTOR	Ing. M.AFRASINEI	03 - 2023		

PLAN NR.011



LEGENDA


- Ax strada
- Margine drum
- Acostament
- Parapet
- Platforma beton
- Gard
- - - Limita proprietate
- Constructii
- Sant
- - - Sant beton
- Ax sant
- Podet
- Pod
- - - Zid sprijin
- Bordura
- Limita intravilan
- Limita teritoriu administrativ
- Camin vizitare apa
- Stalp de lemn
- Stalp beton
- Borna kilometrica
- Hidrant
- Fantana
- Troita
- 40163 Cota teren

n.c.34131-UAT ADANCATA

Sistem de Cote local  
Sistem de proiectie STEROGRAFIC 1970

<b>S.C. TOPOPREST S.R.L. PIATRA NEAMT</b>			STUDII TOPOGRAFICE pentru realizarea proiectului	Faza EXPERTIZA TEHNICA
MASURAT	S.C. TOPOPREST	Scara:	"SERVICII DE EXPERTIZA TEHNICA PENTRU DN 29A km 4+207 - 23+010"	BENEFICIAR C.N.A.I.R. S.A. - prin D.R.D.P. IASI
DESENAT	S.C. TOPOPREST	1:500		
VERIFICAT	S.C. TOPOPREST	Data:	PL. NR. 011	
DIRECTOR	Ing. M.AFRASINEI	03 - 2023		

PLAN NR.012



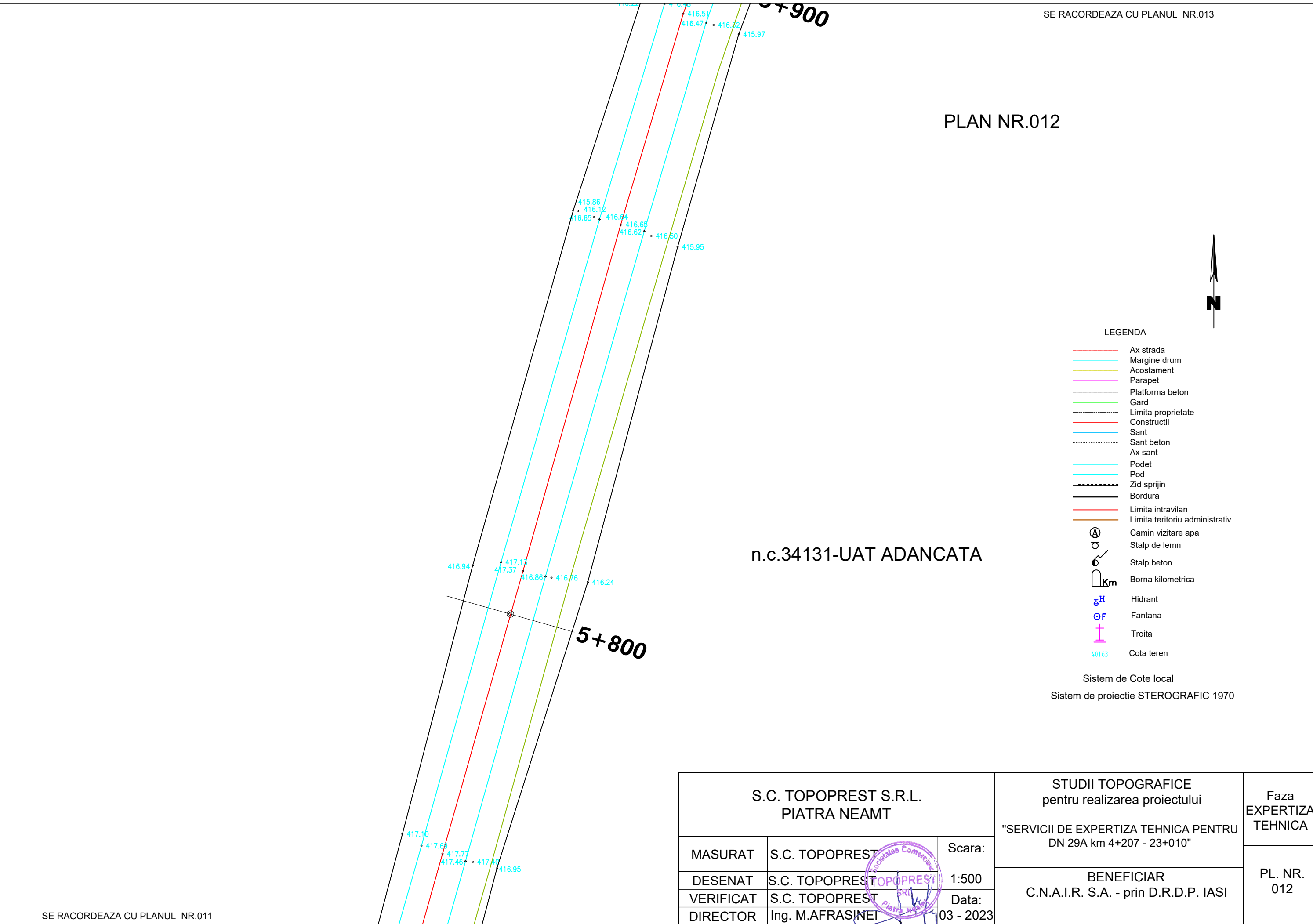
LEGENDA

- Ax strada
- Margine drum
- Acostament
- Parapet
- Platforma beton
- Gard
- - - Limita proprietate
- Constructii
- Sant
- - - Sant beton
- Ax sant
- Podet
- Pod
- - - Zid sprijin
- Bordura
- Limita intravilan
- Limita teritoriu administrativ
- Camin vizitare apa
- Stalp de lemn
- Stalp beton
- Borna kilometrica
- Hidrant
- Fantana
- Troita
- 416.63 Cota teren

Sistem de Cote local

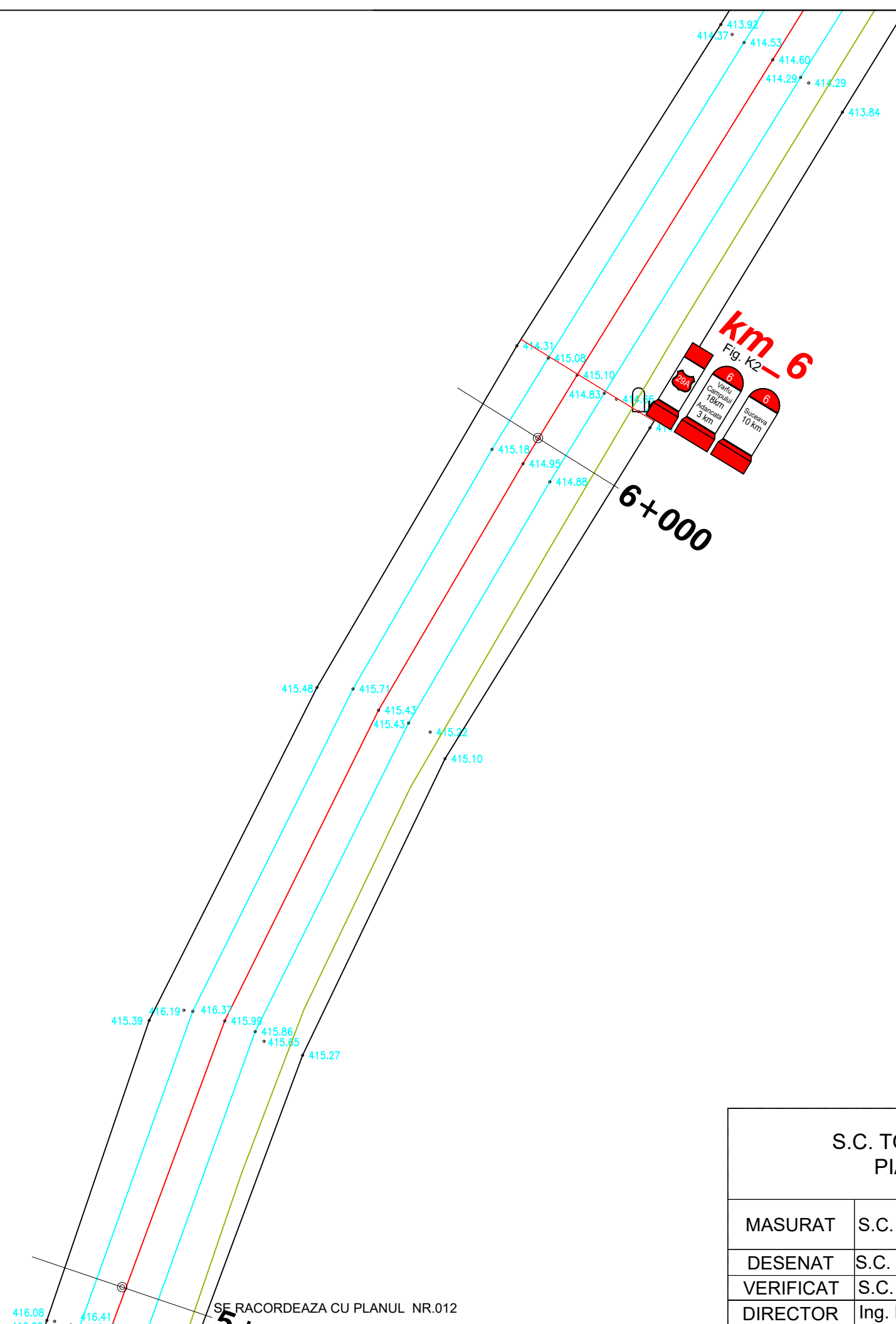
Sistem de proiectie STEROGRAFIC 1970

n.c.34131-UAT ADANCATA



<b>S.C. TOPOPREST S.R.L. PIATRA NEAMT</b>				<b>STUDII TOPOGRAFICE pentru realizarea proiectului</b>	<b>Faza EXPERTIZA TEHNICA</b>
MASURAT	S.C. TOPOPREST		Scara:	"SERVICII DE EXPERTIZA TEHNICA PENTRU DN 29A km 4+207 - 23+010"	PL. NR. 012
DESENAT	S.C. TOPOPREST		1:500		
VERIFICAT	S.C. TOPOPREST		Data:	<b>BENEFICIAR</b> C.N.A.I.R. S.A. - prin D.R.D.P. IASI	
DIRECTOR	Ing. M.AFRASINEI		03 - 2023		

PLAN NR.013



LEGENDA

- Ax strada
- Margine drum
- Acostament
- Parapet
- Platforma beton
- Gard
- - - Limita proprietate
- Constructii
- Sant
- - - Sant beton
- Ax sant
- Podet
- Pod
- - - Zid sprijin
- Bordura
- Limita intravilan
- Limita teritoriu administrativ
- A Camin vizitare apa
- S Stalp de lemn
- B Stalp beton
- km Borna kilometrica
- H Hidrant
- F Fantana
- + Troita
- 401.63 Cota teren

Sistem de Cote local  
Sistem de proiectie STEROGRAFIC 1970

<b>S.C. TOPOPREST S.R.L. PIATRA NEAMT</b>			<b>STUDII TOPOGRAFICE pentru realizarea proiectului</b>	<b>Faza EXPERTIZA TEHNICA</b>
MASURAT	S.C. TOPOPREST	Scara:	"SERVICII DE EXPERTIZA TEHNICA PENTRU DN 29A km 4+207 - 23+010"	<b>PL. NR. 013</b>
DESENAT	S.C. TOPOPREST	1:500	<b>BENEFICIAR</b>	
VERIFICAT	S.C. TOPOPREST	Data:	C.N.A.I.R. S.A. - prin D.R.D.P. IASI	
DIRECTOR	Ing. M.AFRASINEI	03 - 2023		

PLAN NR.014  
6+200



LEGENDA

- Ax strada
- Margine drum
- Acostament
- Parapet
- Platforma beton
- Gard
- - - Limita proprietate
- Constructii
- Sant
- Sant beton
- Ax sant
- Podet
- Pod
- - - Zid sprijin
- Bordura
- Limita intravilan
- Limita teritoriu administrativ
- A Camin vizitare apa
- S Stalp de lemn
- B Stalp beton
- Km Borna kilometrica
- H Hidrant
- F Fantana
- + Troita
- 40163 Cota teren

Sistem de Cote local  
Sistem de proiectie STEROGRAFIC 1970

n.c.34131-UAT ADANCATA

<b>S.C. TOPOPREST S.R.L. PIATRA NEAMT</b>			<b>STUDII TOPOGRAFICE pentru realizarea proiectului</b>	<b>Faza EXPERTIZA TEHNICA</b>
MASURAT	S.C. TOPOPREST	Scara:	"SERVICII DE EXPERTIZA TEHNICA PENTRU DN 29A km 4+207 - 23+010"	<b>PL. NR. 014</b>
DESENAT	S.C. TOPOPREST	1:500	<b>BENEFICIAR</b>	
VERIFICAT	S.C. TOPOPREST	Data:	C.N.A.I.R. S.A. - prin D.R.D.P. IASI	
DIRECTOR	Ing. M.AFRASINEI	03 - 2023		

# PLAN NR.015



**LEGENDA**

- Ax strada
- Margine drum
- Acostament
- Parapet
- Platforma beton
- Gard
- - - Limita proprietate
- Constructii
- Sant
- - - Sant beton
- Ax sant
- Podet
- Pod
- - - Zid sprijin
- Bordura
- Limita intravilan
- Limita teritoriu administrativ
- Camin vizitare apa
- Stalp de lemn
- Stalp beton
- Borna kilometrica
- Hidrant
- Fantana
- Troita
- 401.63 Cota teren

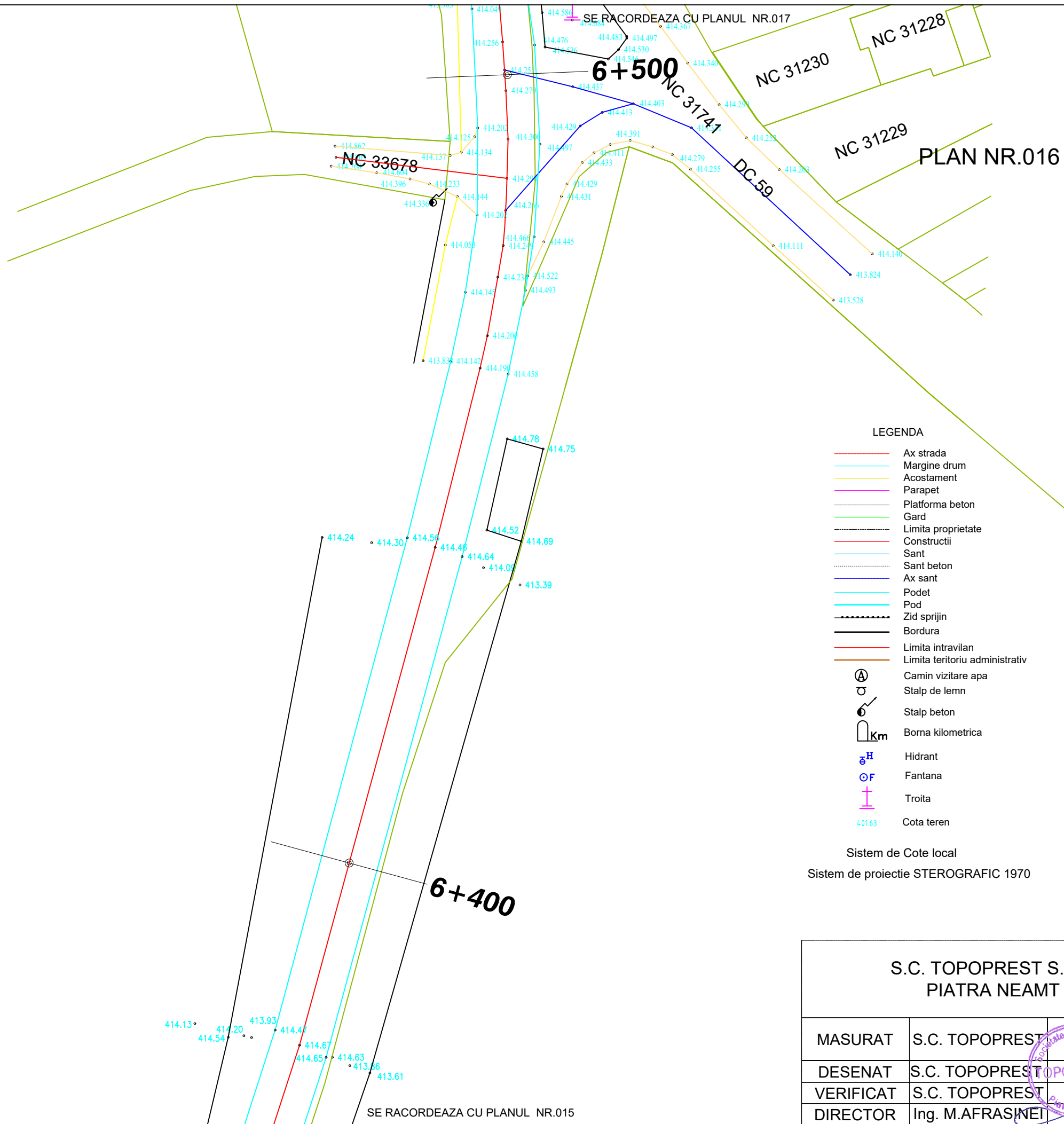
Sistem de Cote local

Sistem de proiectie STEROGRAFIC 1970

n.c.34131-UAT ADANCATA

6+300

<b>S.C. TOPOPREST S.R.L. PIATRA NEAMT</b>			<b>STUDII TOPOGRAFICE pentru realizarea proiectului</b>	<b>Faza EXPERTIZA TEHNICA</b>
MASURAT	S.C. TOPOPREST	Scara:	"SERVICII DE EXPERTIZA TEHNICA PENTRU DN 29A km 4+207 - 23+010"	<b>BENEFICIAR C.N.A.I.R. S.A. - prin D.R.D.P. IASI</b>
DESENAT	S.C. TOPOPREST	1:500		
VERIFICAT	S.C. TOPOPREST	Data:	<b>PL. NR. 015</b>	
DIRECTOR	Ing. M.AFRASINEI	03 - 2023		



- LEGENDA**
- Ax strada
  - Margine drum
  - Acostament
  - Parapet
  - Platforma beton
  - Gard
  - - - Limita proprietate
  - Constructii
  - Sant
  - Sant beton
  - Ax sant
  - Podet
  - Pod
  - - - Zid sprijin
  - Bordura
  - Limita intravilan
  - Limita teritoriu administrativ
  - ⊙ Camin vizitare apa
  - ⊙ Stalp de lemn
  - ⊙ Stalp beton
  - ⊙ Borna kilometrica
  - ⊙ Hidrant
  - ⊙ Fantana
  - + Troita
  - 40163 Cota teren
- Sistem de Cote local  
Sistem de proiectie STEROGRAFIC 1970



<b>S.C. TOPOPREST S.R.L. PIATRA NEAMT</b>			STUDII TOPOGRAFICE pentru realizarea proiectului	Faza EXPERTIZA TEHNICA
MASURAT	S.C. TOPOPREST	Scara:	"SERVICII DE EXPERTIZA TEHNICA PENTRU DN 29A km 4+207 - 23+010"	BENEFICIAR C.N.A.I.R. S.A. - prin D.R.D.P. IASI
DESENAT	S.C. TOPOPREST	1:500		
VERIFICAT	S.C. TOPOPREST	Data:		PL. NR. 016
DIRECTOR	Ing. M.AFRASINEI	03 - 2023		



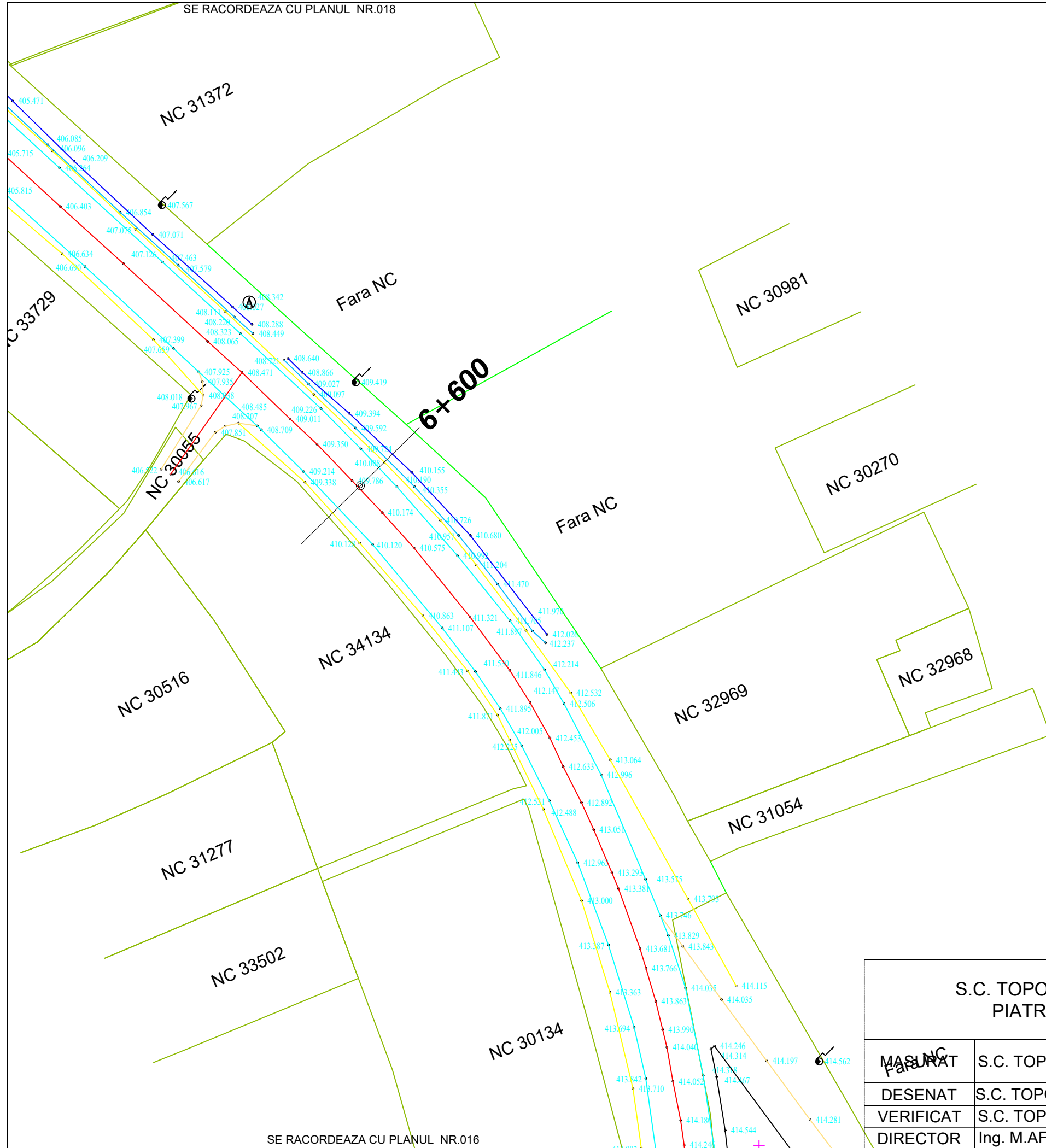
SE RACORDEAZA CU PLANUL NR.018

# PLAN NR.017



- LEGENDA**
- Ax strada
  - Margine drum
  - Acostament
  - Parapet
  - Platforma beton
  - Gard
  - - - Limita proprietate
  - Constructii
  - Sant
  - Sant beton
  - Ax sant
  - Podet
  - Pod
  - - - Zid sprijin
  - Bordura
  - Limita intravilan
  - Limita teritoriu administrativ
  - Ⓐ Camin vizitare apa
  - ⊙ Stalp de lemn
  - ⊙ Stalp beton
  - Km Borna kilometrica
  - H Hidrant
  - OF Fantana
  - + Troita
  - 401.63 Cota teren

Sistem de Cote local  
Sistem de proiectie STEROGRAFIC 1970

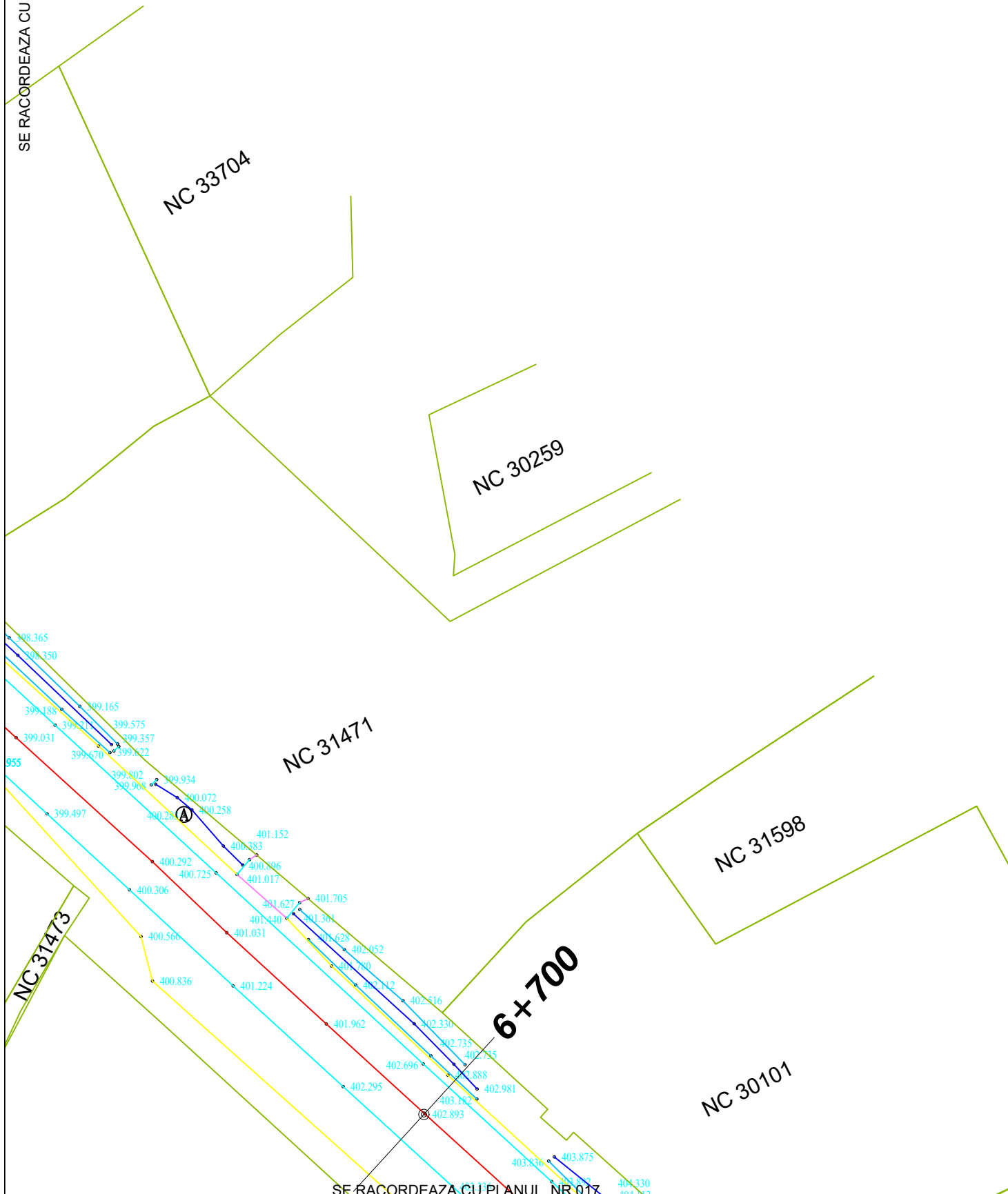


SE RACORDEAZA CU PLANUL NR.016

<b>S.C. TOPOPREST S.R.L. PIATRA NEAMT</b>			<b>STUDII TOPOGRAFICE pentru realizarea proiectului</b>	<b>Faza EXPERTIZA TEHNICA</b>
MASURAT	S.C. TOPOPREST	Scara:	"SERVICII DE EXPERTIZA TEHNICA PENTRU DN 29A km 4+207 - 23+010"	<b>BENEFICIAR</b> C.N.A.I.R. S.A. - prin D.R.D.P. IASI
DESENAT	S.C. TOPOPREST	1:500		
VERIFICAT	S.C. TOPOPREST	Data:	<b>PL. NR. 017</b>	
DIRECTOR	Ing. M.AFRASINEI	03 - 2023		

# PLAN NR.018

SE RACORDEAZA CU PLANUL NR.019



### LEGENDA

- Ax strada
- Margine drum
- Acostament
- Parapet
- Platforma beton
- Gard
- - - Limita proprietate
- Constructii
- Sant
- Sant beton
- Ax sant
- Podet
- Pod
- - - Zid sprijin
- Bordura
- Limita intravilan
- Limita teritoriu administrativ
- Camin vizitare apa
- Stalp de lemn
- Stalp beton
- Borna kilometrica
- Hidrant
- Fantana
- Troita
- 401.63 Cota teren

Sistem de Cote local

Sistem de proiectie STEROGRAFIC 1970

<b>S.C. TOPOPREST S.R.L. PIATRA NEAMT</b>				STUDII TOPOGRAFICE pentru realizarea proiectului	Faza EXPERTIZA TEHNICA
MASURAT	S.C. TOPOPREST		Scara:	"SERVICII DE EXPERTIZA TEHNICA PENTRU DN 29A km 4+207 - 23+010"	BENEFICIAR C.N.A.I.R. S.A. - prin D.R.D.P. IASI
DESENAT	S.C. TOPOPREST		1:500		
VERIFICAT	S.C. TOPOPREST		Data:	PL. NR. 018	
DIRECTOR	Ing. M.AFRASINEI	03 - 2023			

SE RACORDEAZA CU PLANUL NR.017

SE RACORDEAZA CU PLANUL NR.020

NC 33710

PLAN NR.019

6+900

NC 31456

NC 31092

NC 31309

NC 31307

Fara NC

NC 31303

Fara NC

6+800

NC 30084

NC 30096

NC 31038

NC 30046

NC 31777


- LEGENDA**
- Ax strada
  - Margine drum
  - Acostament
  - Parapet
  - Platforma beton
  - Gard
  - - - Limita proprietate
  - Constructii
  - Sant
  - Sant beton
  - Ax sant
  - Podet
  - Pod
  - - - Zid sprijin
  - Bordura
  - Limita intravilan
  - Limita teritoriu administrativ
  - Ⓐ Camin vizitare apa
  - Ⓐ Stalp de lemn
  - Ⓐ Stalp beton
  - Km Borna kilometrica
  - gH Hidrant
  - ⓄF Fantana
  - + Troita
  - 40163 Cota teren

Sistem de Cote local  
Sistem de proiectie STEROGRAFIC 1970



SE RACORDEAZA CU PLANUL NR.018

<b>S.C. TOPOPREST S.R.L. PIATRA NEAMT</b>			<b>STUDII TOPOGRAFICE pentru realizarea proiectului</b>	<b>Faza EXPERTIZA TEHNICA</b>
MASURAT	S.C. TOPOPREST	Scara:	<b>"SERVICII DE EXPERTIZA TEHNICA PENTRU DN 29A km 4+207 - 23+010"</b>	
DESENAT	S.C. TOPOPREST	1:500	<b>BENEFICIAR</b>	<b>PL. NR. 019</b>
VERIFICAT	S.C. TOPOPREST	Data:	<b>C.N.A.I.R. S.A. - prin D.R.D.P. IASI</b>	
DIRECTOR	Ing. M.AFRASINEI	03 - 2023		



SE RACORDEAZA CU PLANUL NR.021

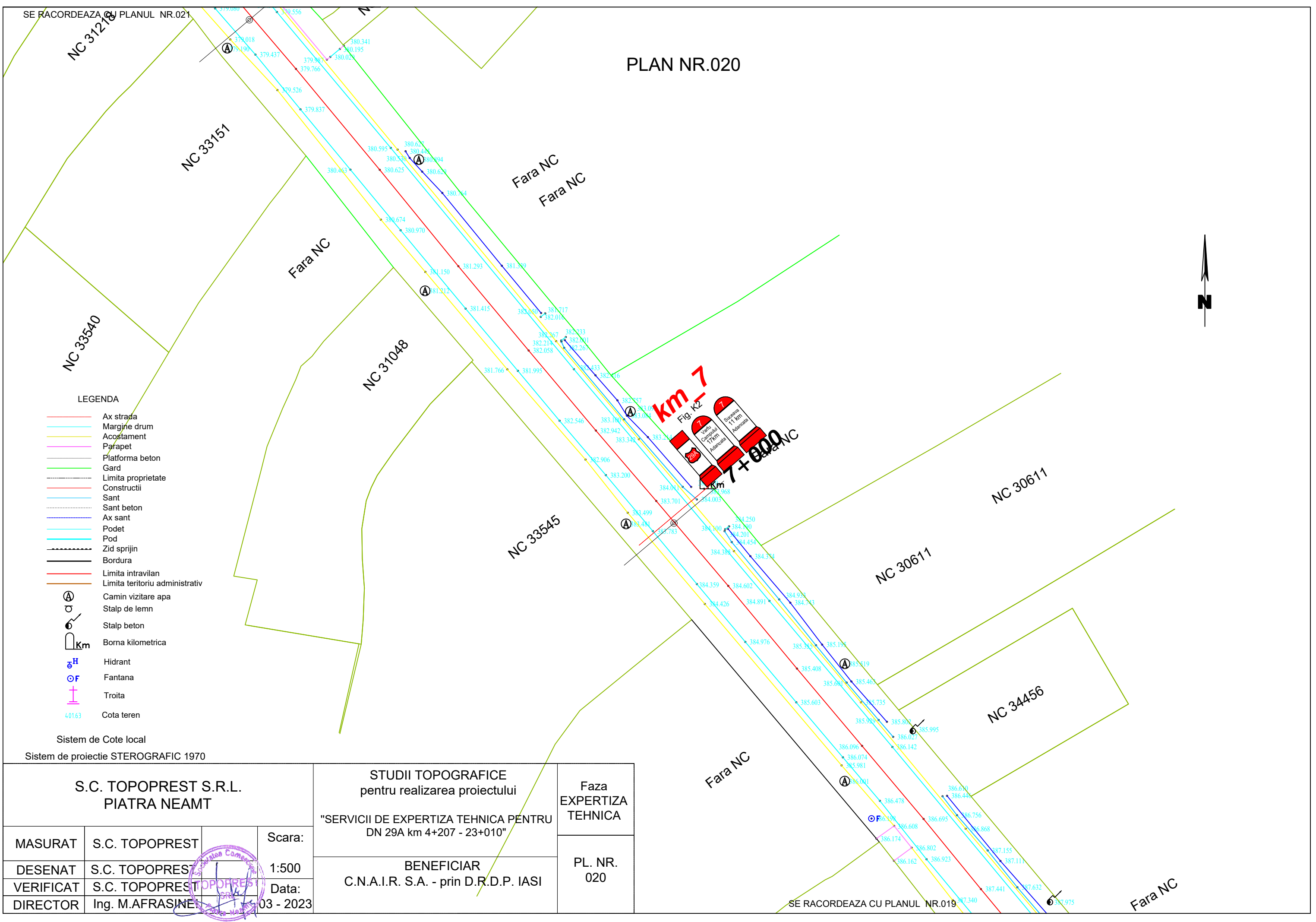

# PLAN NR.020



- LEGENDA**
- Ax strada
  - Margine drum
  - Acostament
  - Parapet
  - Platforma beton
  - Gard
  - Limita proprietate
  - Constructii
  - Sant
  - Sant beton
  - Ax sant
  - Podet
  - Pod
  - Zid sprijin
  - Bordura
  - Limita intravilan
  - Limita teritoriu administrativ
  - Camin vizitare apa
  - Stalp de lemn
  - Stalp beton
  - Borna kilometrica
  - Hidrant
  - Fantana
  - Troita
  - 401.63 Cota teren

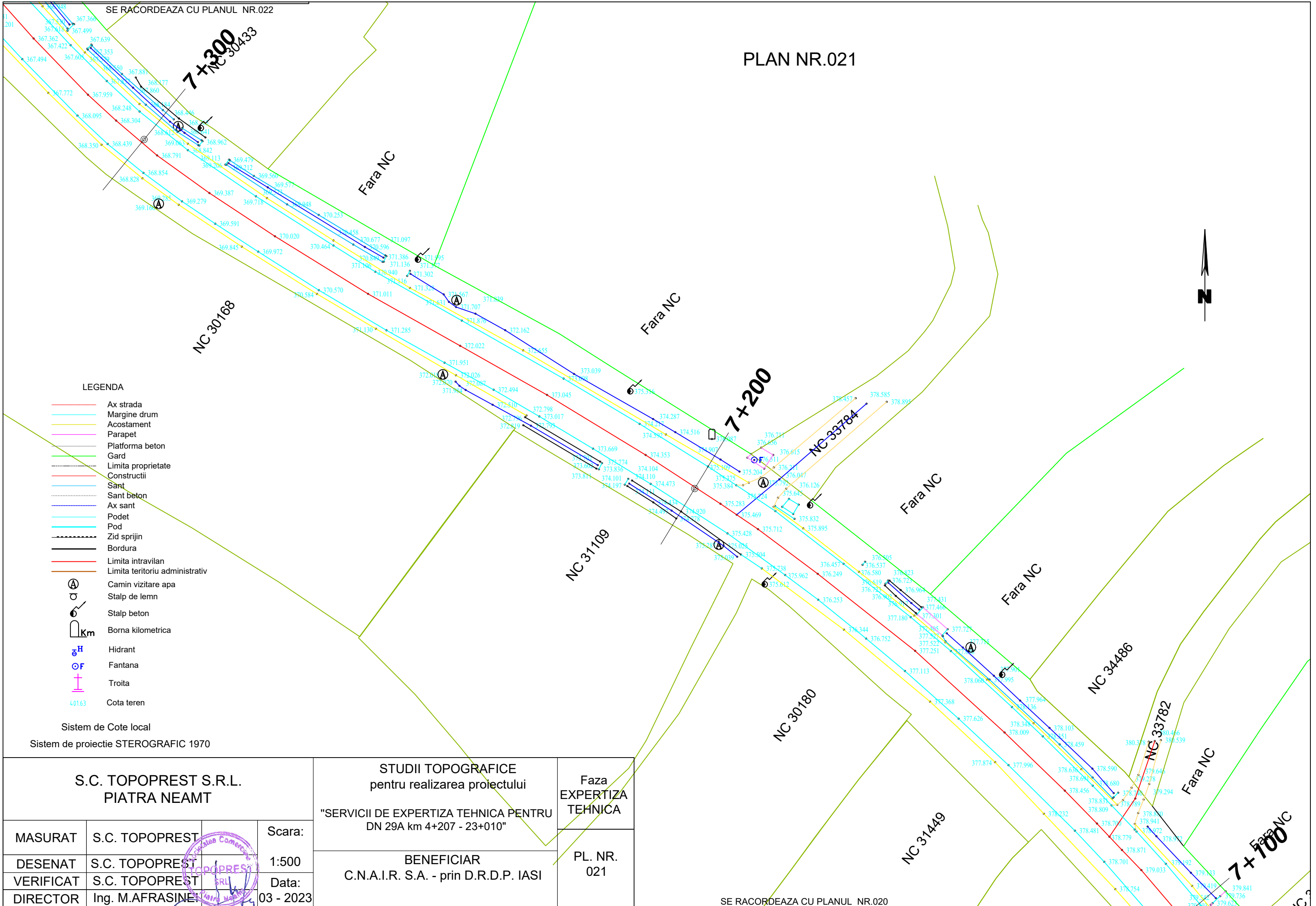
Sistem de Cote local  
Sistem de proiectie STEROGRAFIC 1970

<b>S.C. TOPOPREST S.R.L. PIATRA NEAMT</b>			<b>STUDII TOPOGRAFICE pentru realizarea proiectului</b>	<b>Faza EXPERTIZA TEHNICA</b>
MASURAT	S.C. TOPOPREST	Scara:	"SERVICII DE EXPERTIZA TEHNICA PENTRU DN 29A km 4+207 - 23+010"	<b>PL. NR. 020</b>
DESENAT	S.C. TOPOPREST	1:500	<b>BENEFICIAR</b>	
VERIFICAT	S.C. TOPOPREST	Data:	C.N.A.I.R. S.A. - prin D.R.D.P. IASI	
DIRECTOR	Ing. M.AFRASINE	03 - 2023		



SE RACORDEAZA CU PLANUL NR.019

PLAN NR.021



LEGENDA

- Ax strada
- Margine drum
- Acostament
- Parapet
- Platforma beton
- Gard
- - - Limita proprietate
- Constructii
- Sant
- Sant beton
- Ax sant
- Podet
- Pod
- - - Zid sprijin
- Bordura
- Limita intravilan
- Limita teritoriu administrativ
- ⊙ Camin vizitare apa
- ⊙ Stalp de lemn
- ⊙ Stalp beton
- K Borna kilometrica
- H Hidrant
- F Fantana
- + Troita
- 4.01.63 Cota teren

Sistem de Cote local

Sistem de proiectie STEROGRAFIC 1970

<b>S.C. TOPOPREST S.R.L. PIATRA NEAMT</b>			<b>STUDII TOPOGRAFICE pentru realizarea proiectului</b>	<b>Faza EXPERTIZA TEHNICA</b>
MASURAT	S.C. TOPOPREST	Scara:	"SERVICII DE EXPERTIZA TEHNICA PENTRU DN 29A km 4+207 - 23+010"	<b>PL. NR. 021</b>
DESENAT	S.C. TOPOPREST	1:500	<b>BENEFICIAR</b>	
VERIFICAT	S.C. TOPOPREST	Data:	C.N.A.I.R. S.A. - prin D.R.D.P. IASI	
DIRECTOR	Ing. M.AFRASINE	03 - 2023		



SE RACORDEAZA CU PLANUL NR.020

SE RACORDEAZA CU PLANUL NR.023

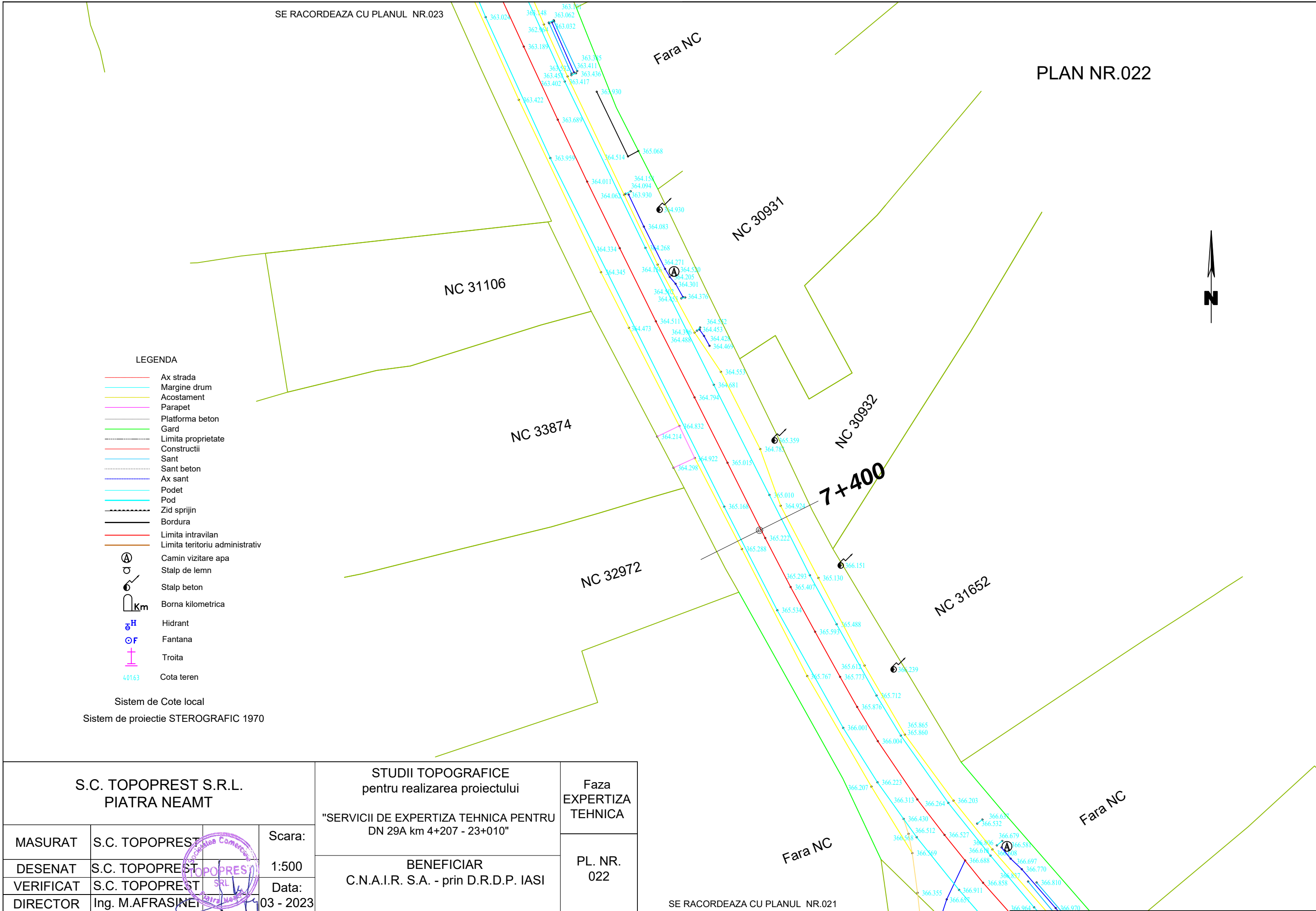
PLAN NR.022



- LEGENDA**
- Ax strada
  - Margine drum
  - Acostament
  - Parapet
  - Platforma beton
  - Gard
  - - - Limita proprietate
  - Constructii
  - Sant
  - Sant beton
  - Ax sant
  - Podet
  - Pod
  - - - Zid sprijin
  - Bordura
  - Limita intravilan
  - Limita teritoriu administrativ
  - Camin vizitare apa
  - Stalp de lemn
  - Stalp beton
  - Borna kilometrica
  - Hidrant
  - Fantana
  - Troita
  - 401.63 Cota teren

Sistem de Cote local

Sistem de proiectie STEROGRAFIC 1970



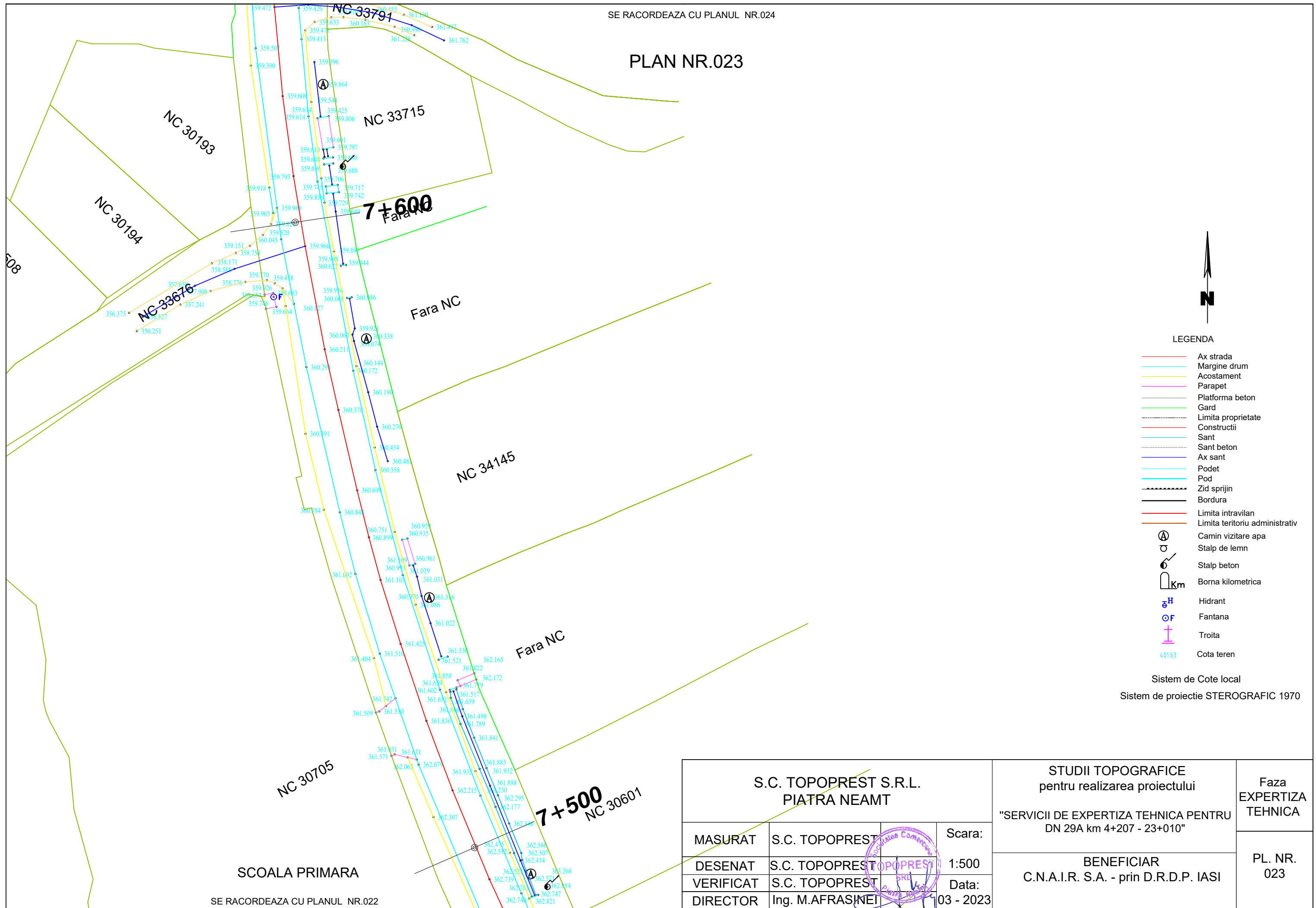
<b>S.C. TOPOPREST S.R.L. PIATRA NEAMT</b>			<b>STUDII TOPOGRAFICE pentru realizarea proiectului</b>	<b>Faza EXPERTIZA TEHNICA</b>
MASURAT	S.C. TOPOPREST	Scara:	"SERVICII DE EXPERTIZA TEHNICA PENTRU DN 29A km 4+207 - 23+010"	<b>PL. NR. 022</b>
DESENAT	S.C. TOPOPREST	1:500	<b>BENEFICIAR</b>	
VERIFICAT	S.C. TOPOPREST	Data:	C.N.A.I.R. S.A. - prin D.R.D.P. IASI	
DIRECTOR	Ing. M.AFRASINEI	03 - 2023		



SE RACORDEAZA CU PLANUL NR.021

SE RACORDEAZA CU PLANUL NR.024

# PLAN NR.023



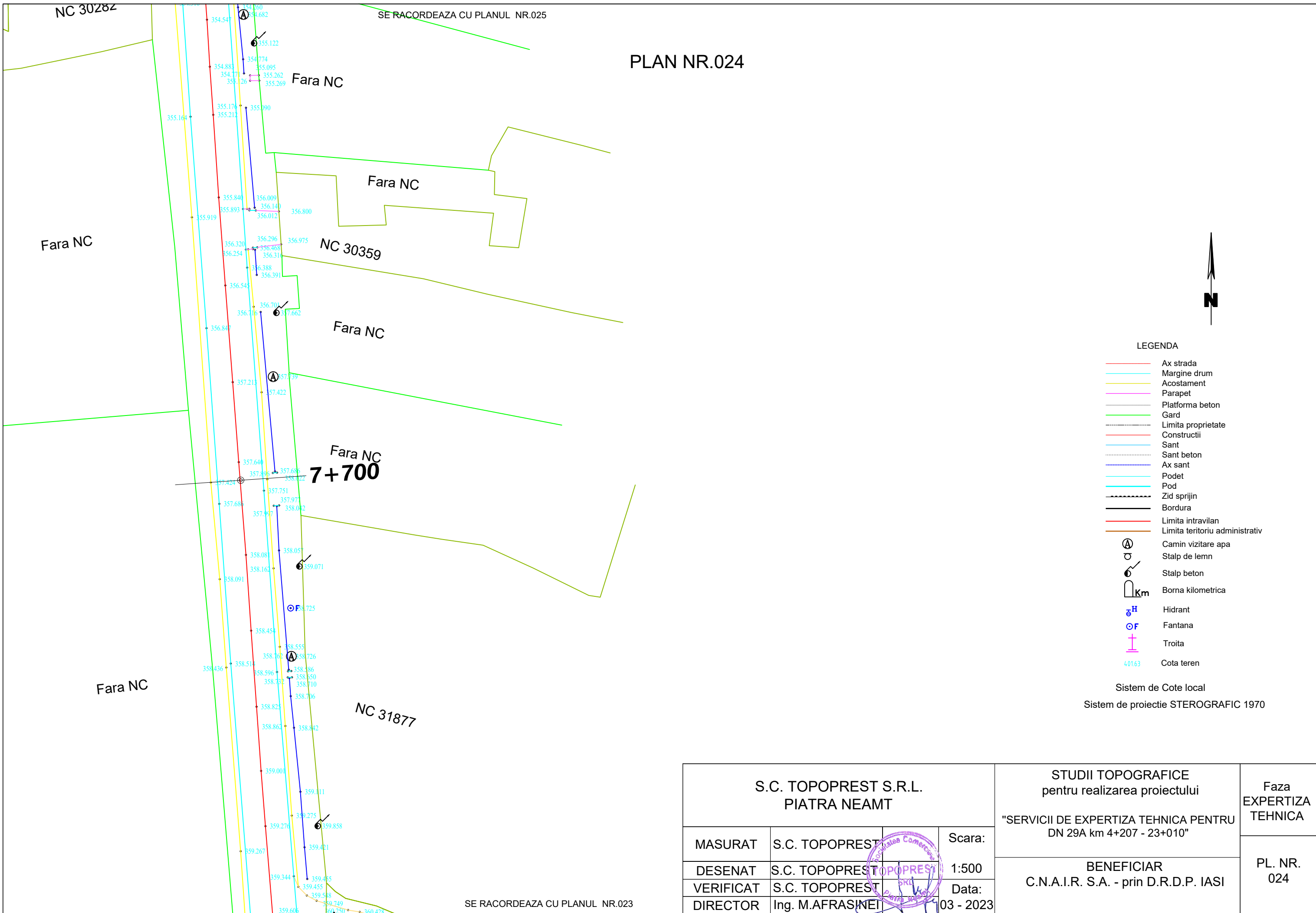
**LEGENDA**

- Ax strada
- Margine drum
- Acostament
- Parapet
- Platforma beton
- Gard
- - - Limita proprietate
- Constructii
- Sant
- Sant beton
- Ax sant
- Podet
- Pod
- - - Zid sprijin
- Bordura
- Limita intravilan
- Limita teritoriu administrativ
- ⊕ Camin vizitare apa
- ⊕ Stalp de lemn
- ⊕ Stalp beton
- ⊕ Borna kilometrica
- ⊕ Hidrant
- ⊕ Fantana
- + Troita
- 40163 Cota teren

Sistem de Cote local  
Sistem de proiectie STEROGRAFIC 1970

<b>S.C. TOPOPREST S.R.L. PIATRA NEAMT</b>			<b>STUDII TOPOGRAFICE pentru realizarea proiectului</b>	<b>Faza EXPERTIZA TEHNICA</b>
MASURAT	S.C. TOPOPREST	Scara:	"SERVICII DE EXPERTIZA TEHNICA PENTRU DN 29A km 4+207 - 23+010"	<b>PL. NR. 023</b>
DESENAT	S.C. TOPOPREST	1:500	<b>BENEFICIAR</b>	
VERIFICAT	S.C. TOPOPREST	Data:	C.N.A.I.R. S.A. - prin D.R.D.P. IASI	
DIRECTOR	Ing. M.AFRASINEI	03 - 2023		

SE RACORDEAZA CU PLANUL NR.022



PLAN NR.024

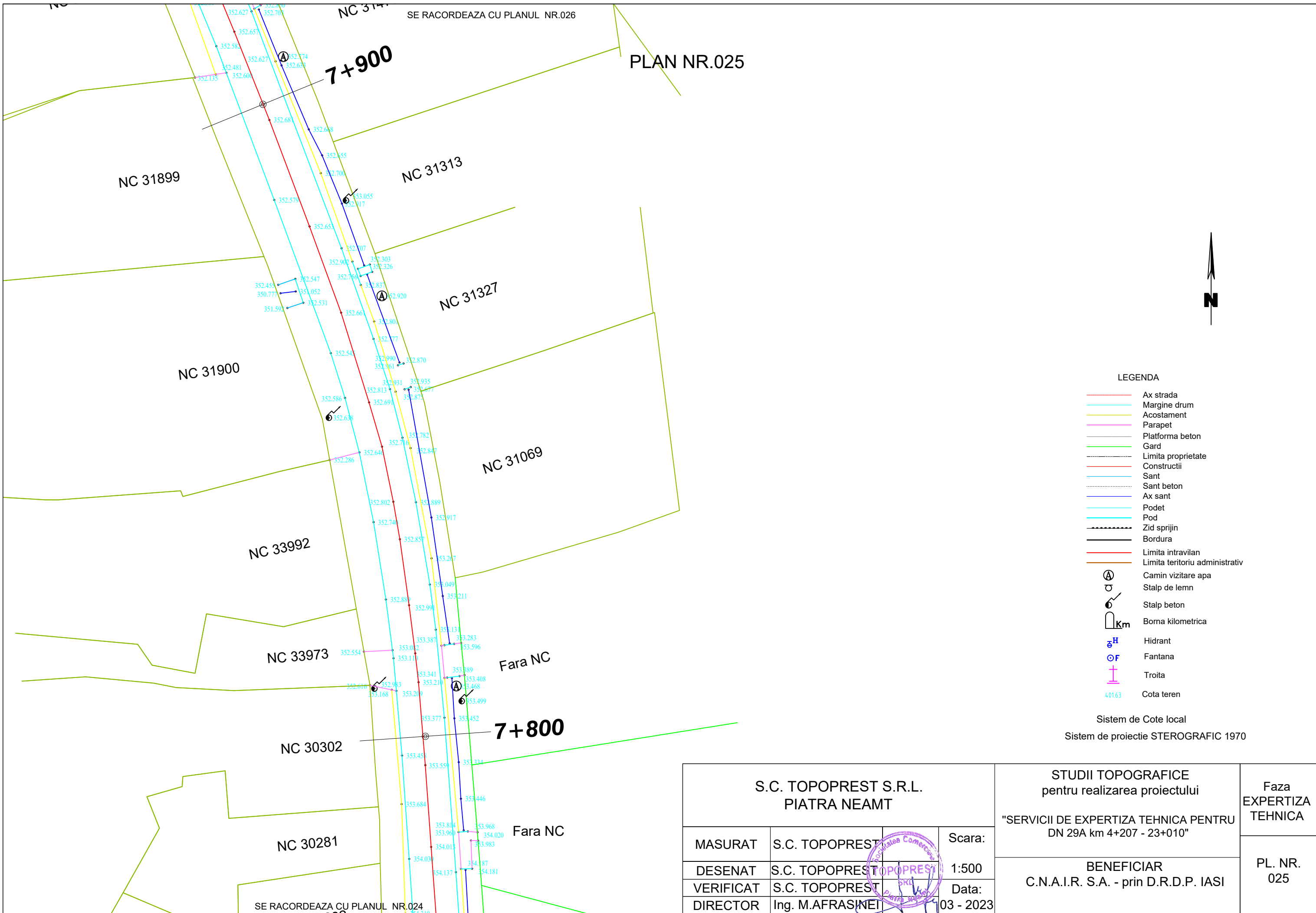
LEGENDA

- Ax strada
- Margine drum
- Acostament
- Parapet
- Platforma beton
- Gard
- - - Limita proprietate
- Constructii
- Sant
- Sant beton
- Ax sant
- Podet
- Pod
- - - Zid sprijin
- Bordura
- Limita intravilan
- Limita teritoriu administrativ
- A Camin vizitare apa
- S Stalp de lemn
- B Stalp beton
- Km Borna kilometrica
- H Hidrant
- F Fantana
- + Troita
- 40163 Cota teren

Sistem de Cote local  
Sistem de proiectie STEREOGRAFIC 1970

<b>S.C. TOPOPREST S.R.L. PIATRA NEAMT</b>			<b>STUDII TOPOGRAFICE pentru realizarea proiectului</b>	<b>Faza EXPERTIZA TEHNICA</b>
MASURAT	S.C. TOPOPREST	Scara:	"SERVICII DE EXPERTIZA TEHNICA PENTRU DN 29A km 4+207 - 23+010"	BENEFICIAR C.N.A.I.R. S.A. - prin D.R.D.P. IASI
DESENAT	S.C. TOPOPREST	1:500		
VERIFICAT	S.C. TOPOPREST	Data:	PL. NR. 024	
DIRECTOR	Ing. M.AFRASINEI	03 - 2023		





LEGENDA

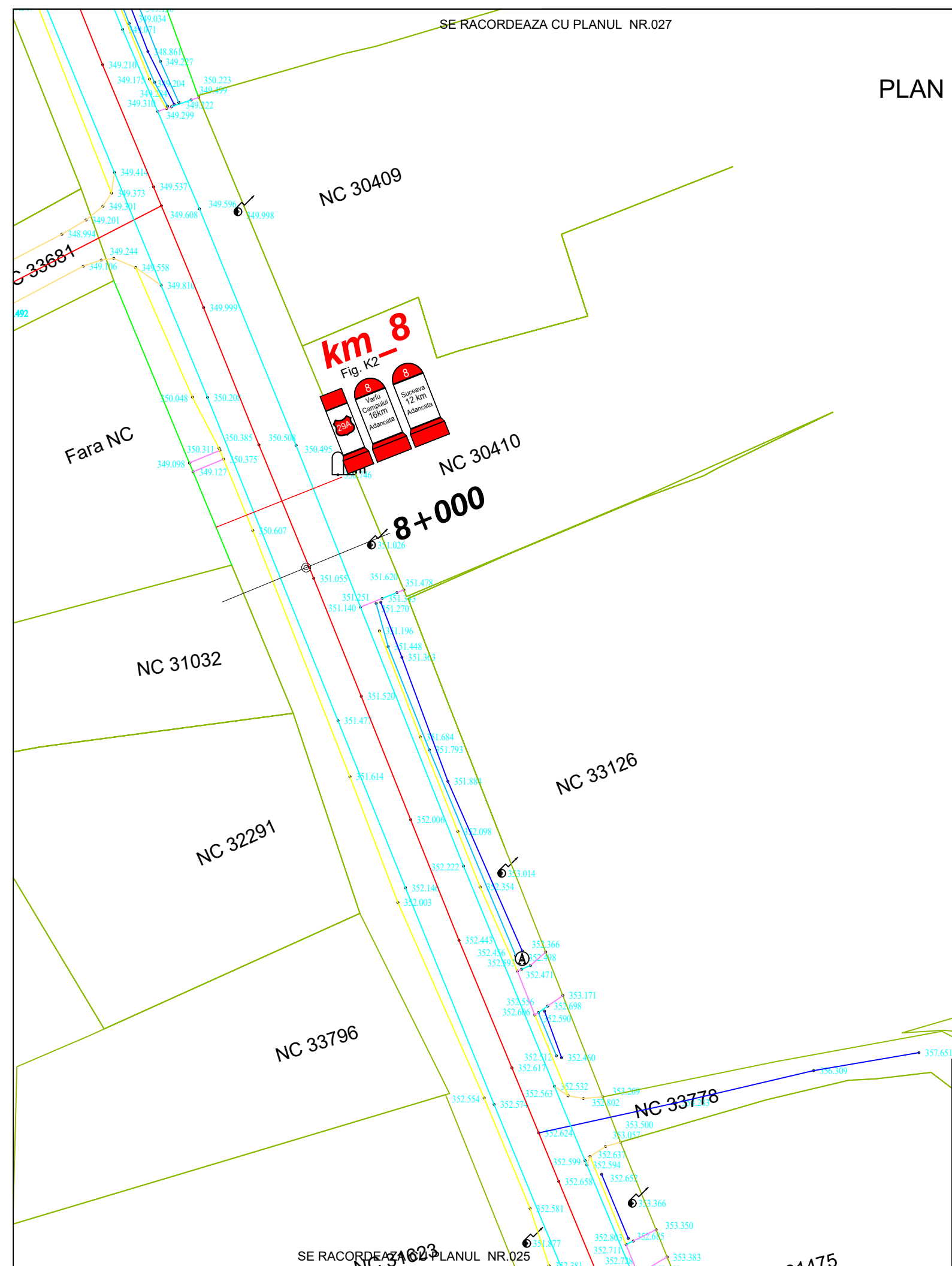
- Ax strada
- Margine drum
- Acostament
- Parapet
- Platforma beton
- Gard
- - - Limita proprietate
- Constructii
- Sant
- Sant beton
- Ax sant
- Podet
- Pod
- - - Zid sprijin
- Bordura
- Limita intravilan
- Limita teritoriu administrativ
- A Camin vizitare apa
- o Stalp de lemn
- 6 Stalp beton
- Km Borna kilometrica
- H Hidrant
- F Fantana
- + Troita
- 401.63 Cota teren

Sistem de Cote local  
Sistem de proiectie STEROGRAFIC 1970

<b>S.C. TOPOPREST S.R.L. PIATRA NEAMT</b>			<b>STUDII TOPOGRAFICE pentru realizarea proiectului</b>	<b>Faza EXPERTIZA TEHNICA</b>
MASURAT	S.C. TOPOPREST		Scara:	<b>"SERVICII DE EXPERTIZA TEHNICA PENTRU DN 29A km 4+207 - 23+010"</b>
DESENAT	S.C. TOPOPREST		1:500	
VERIFICAT	S.C. TOPOPREST		Data:	<b>BENEFICIAR C.N.A.I.R. S.A. - prin D.R.D.P. IASI</b>
DIRECTOR	Ing. M.AFRASINEI		03 - 2023	<b>PL. NR. 025</b>

SE RACORDEAZA CU PLANUL NR.027

# PLAN NR.026



**LEGENDA**

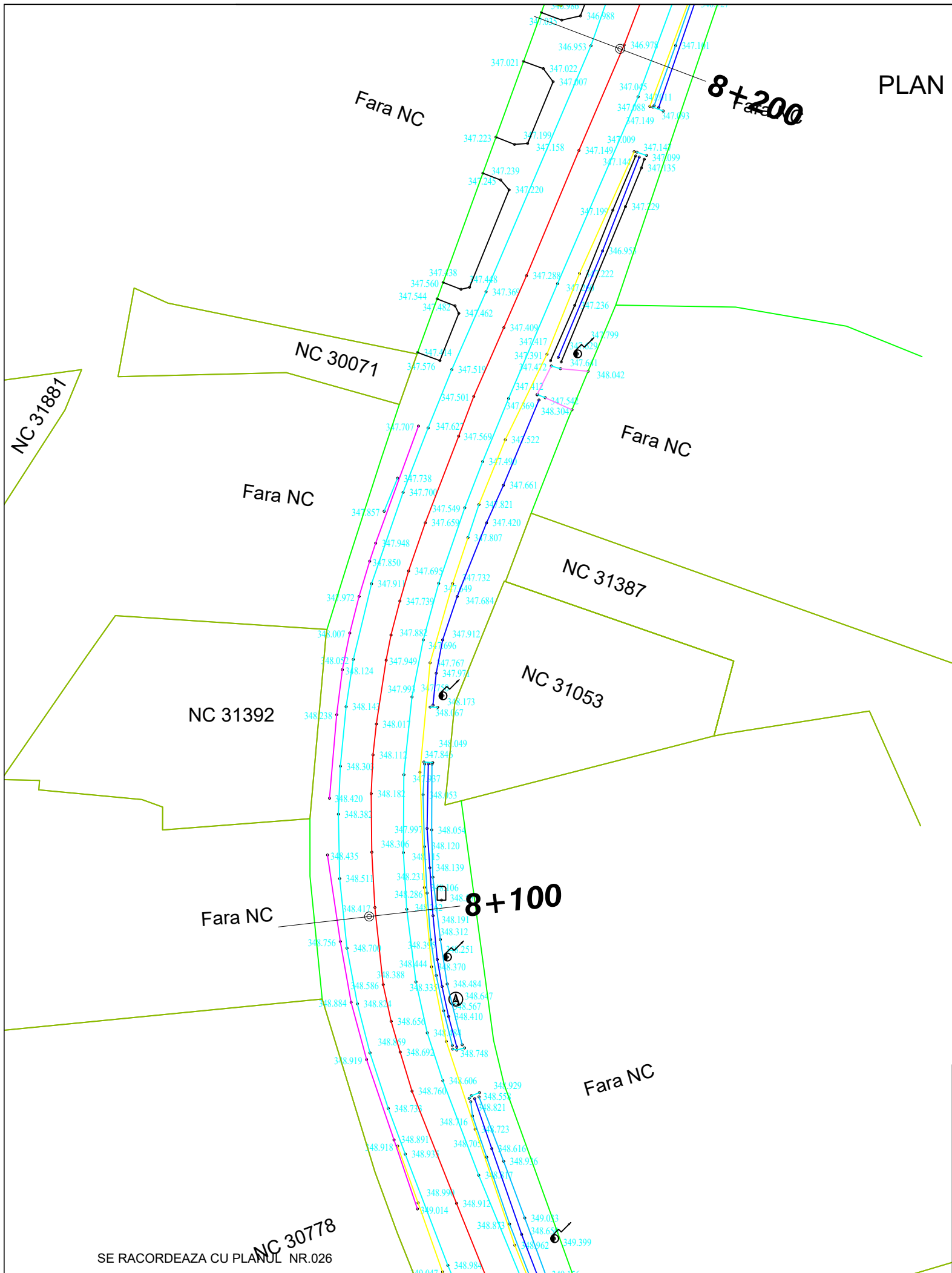
- Ax strada
- Margine drum
- Acostament
- Parapet
- Platforma beton
- Gard
- - - Limita proprietate
- Constructii
- Sant
- - - Sant beton
- Ax sant
- Podet
- Pod
- - - Zid sprijin
- Bordura
- Limita intravilan
- Limita teritoriu administrativ
- A Camin vizitare apa
- S Stalp de lemn
- B Stalp beton
- Km Borna kilometrica
- g-H Hidrant
- O-F Fantana
- + Troita
- 40163 Cota teren

Sistem de Cote local  
Sistem de proiectie STEROGRAFIC 1970

<b>S.C. TOPOPREST S.R.L. PIATRA NEAMT</b>		<b>STUDII TOPOGRAFICE pentru realizarea proiectului</b>	<b>Faza EXPERTIZA TEHNICA</b>
MASURAT	S.C. TOPOPREST	"SERVICII DE EXPERTIZA TEHNICA PENTRU DN 29A km 4+207 - 23+010"	<b>BENEFICIAR C.N.A.I.R. S.A. - prin D.R.D.P. IASI</b>
DESENAT	S.C. TOPOPREST		
VERIFICAT	S.C. TOPOPREST	Scara: 1:500	<b>PL. NR. 026</b>
DIRECTOR	Ing. M.AFRASINEI	Data: 03 - 2023	

SE RACORDEAZA CU PLANUL NR.025

PLAN NR.027



LEGENDA

- Ax strada
- Margine drum
- Acostament
- Parapet
- Platforma beton
- Gard
- - - Limita proprietate
- Constructii
- Sant
- - - Sant beton
- Ax sant
- Podet
- Pod
- - - Zid sprijin
- Bordura
- Limita intravilan
- Limita teritoriu administrativ
- A Camin vizitare apa
- O Stalp de lemn
- Stalp beton
- Km Borna kilometrica
- g<sup>H</sup> Hidrant
- O<sup>F</sup> Fantana
- + Troita
- 40163 Cota teren

Sistem de Cote local  
Sistem de proiectie STEREOGRAFIC 1970

<b>S.C. TOPOPREST S.R.L. PIATRA NEAMT</b>			<b>STUDII TOPOGRAFICE pentru realizarea proiectului</b>	<b>Faza EXPERTIZA TEHNICA</b>
MASURAT	S.C. TOPOPREST	Scara: <b>1:500</b>	"SERVICII DE EXPERTIZA TEHNICA PENTRU DN 29A km 4+207 - 23+010"	
DESENAT	S.C. TOPOPREST		<b>BENEFICIAR</b>	
VERIFICAT	S.C. TOPOPREST	Data:	C.N.A.I.R. S.A. - prin D.R.D.P. IASI	
DIRECTOR	Ing. M.AFRASINEI	03 - 2023	<b>PL. NR. 027</b>	

SE RACORDEAZA CU PLANUL NR.029

PLAN NR.028

NC 30183

NC 31503

8+300

NC 31267

NC 30696

NC 31194

NC 31193

NC 34451

Fara NC

NC 33931

NC 33661








PRIMARIA ADANCATA

NC 30822

SE RACORDEAZA CU PLANUL NR.027



LEGENDA

- Ax strada
- Margine drum
- Acostament
- Parapet
- Platforma beton
- Gard
- - - Limita proprietate
- Constructii
- Sant
- Sant beton
- Ax sant
- Podet
- Pod
- - - Zid sprijin
- Bordura
- Limita intravilan
- Limita teritoriu administrativ
-  Camin vizitare apa
-  Stalp de lemn
-  Stalp beton
-  Borna kilometrica
-  Hidrant
-  Fantana
-  Troita
- 40163 Cota teren

Sistem de Cote local  
Sistem de proiectie STEROGRAFIC 1970

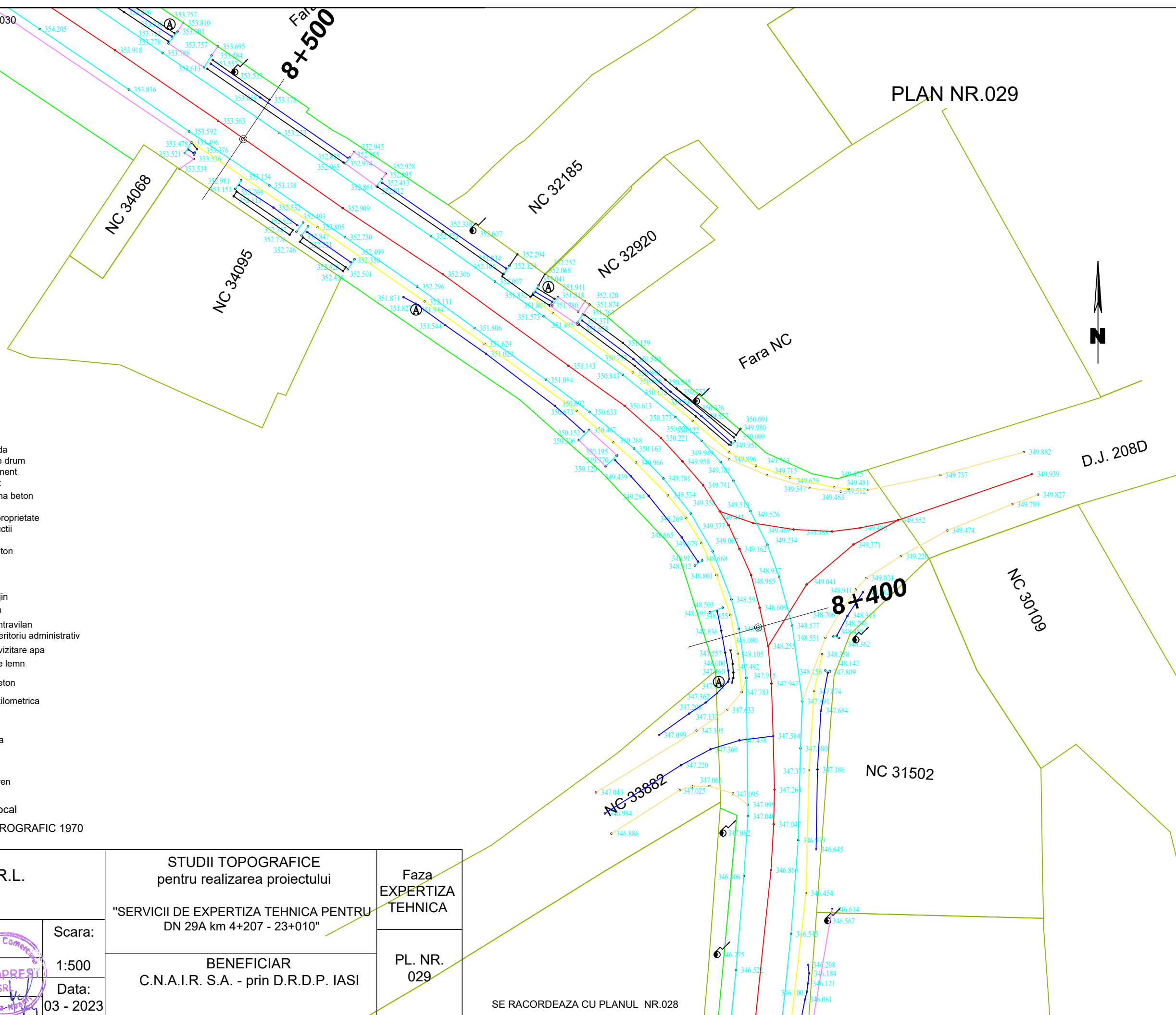
<b>S.C. TOPOPREST S.R.L. PIATRA NEAMT</b>			<b>STUDII TOPOGRAFICE pentru realizarea proiectului</b>	<b>Faza EXPERTIZA TEHNICA</b>
MASURAT	S.C. TOPOPREST	Scara:	"SERVICII DE EXPERTIZA TEHNICA PENTRU DN 29A km 4+207 - 23+010"	<b>PL. NR. 028</b>
DESENAT	S.C. TOPOPREST	1:500	<b>BENEFICIAR</b>	
VERIFICAT	S.C. TOPOPREST	Data:	C.N.A.I.R. S.A. - prin D.R.D.P. IASI	
DIRECTOR	Ing. M.AFRASINEI	03 - 2023		

SE RACORDEAZA CU PLANUL NR.030

PLAN NR.029

- LEGENDA**
- Ax strada
  - Margine drum
  - Acostament
  - Parapet
  - Platforma beton
  - Gard
  - - - Limita proprietate
  - Constructii
  - Sant
  - Sant beton
  - Ax sant
  - Podet
  - Pod
  - Zid sprijin
  - Bordura
  - Limita intravilan
  - Limita teritoriu administrativ
  - ⊙ Camin vizitare apa
  - ⊙ Stalp de lemn
  - ⊙ Stalp beton
  - Km Borna kilometrica
  - H Hidrant
  - F Fantana
  - + Troita
  - 401.63 Cota teren

Sistem de Cote local  
Sistem de proiectie STEROGRAFIC 1970



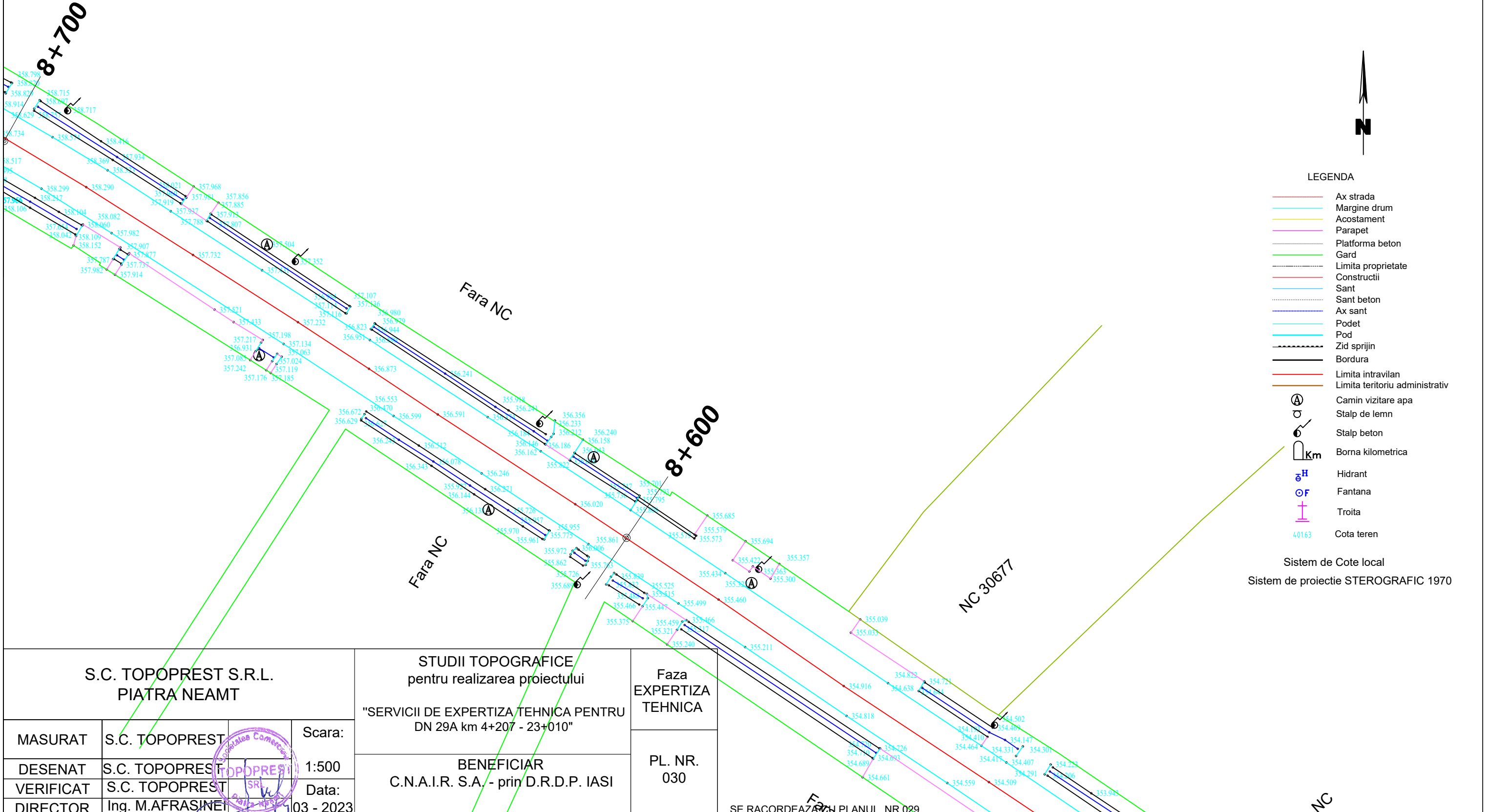
<b>S.C. TOPOPREST S.R.L. PIATRA NEAMT</b>		Scara: <b>1:500</b>
MASURAT	S.C. TOPOPREST	
DESENAT	S.C. TOPOPREST	Data: <b>03 - 2023</b>
VERIFICAT	S.C. TOPOPREST	
DIRECTOR	Ing. M.AFRASINEI	

STUDII TOPOGRAFICE pentru realizarea proiectului	Faza <b>EXPERTIZA TEHNICA</b>
"SERVICII DE EXPERTIZA TEHNICA PENTRU DN 29A km 4+207 - 23+010"	
BENEFICIAR C.N.A.I.R. S.A. - prin D.R.D.P. IASI	PL. NR. <b>029</b>

SE RACORDEAZA CU PLANUL NR.028

# PLAN NR.030

SE RACORDEAZA CU PLANUL NR.031



## LEGENDA

- Ax strada
- Margine drum
- Acostament
- Parapet
- Platforma beton
- Gard
- - - Limita proprietate
- Constructii
- Sant
- - - Sant beton
- Ax sant
- Podet
- Pod
- - - Zid sprijin
- Bordura
- Limita intravilan
- Limita teritoriu administrativ
- ⊕ Camin vizitare apa
- ⊙ Stalp de lemn
- ⊙ Stalp beton
- ⊕ Borna kilometrica
- ⊕H Hidrant
- ⊕F Fantana
- ⊕ Troita
- 40163 Cota teren

Sistem de Cote local  
Sistem de proiectie STEROGRAFIC 1970

<b>S.C. TOPOPREST S.R.L. PIATRA NEAMT</b>		Scara: <b>1:500</b> Data: <b>03 - 2023</b>
MASURAT	S.C. TOPOPREST	
DESENAT	S.C. TOPOPREST	
VERIFICAT	S.C. TOPOPREST	
DIRECTOR	Ing. M.AFRASINEI	

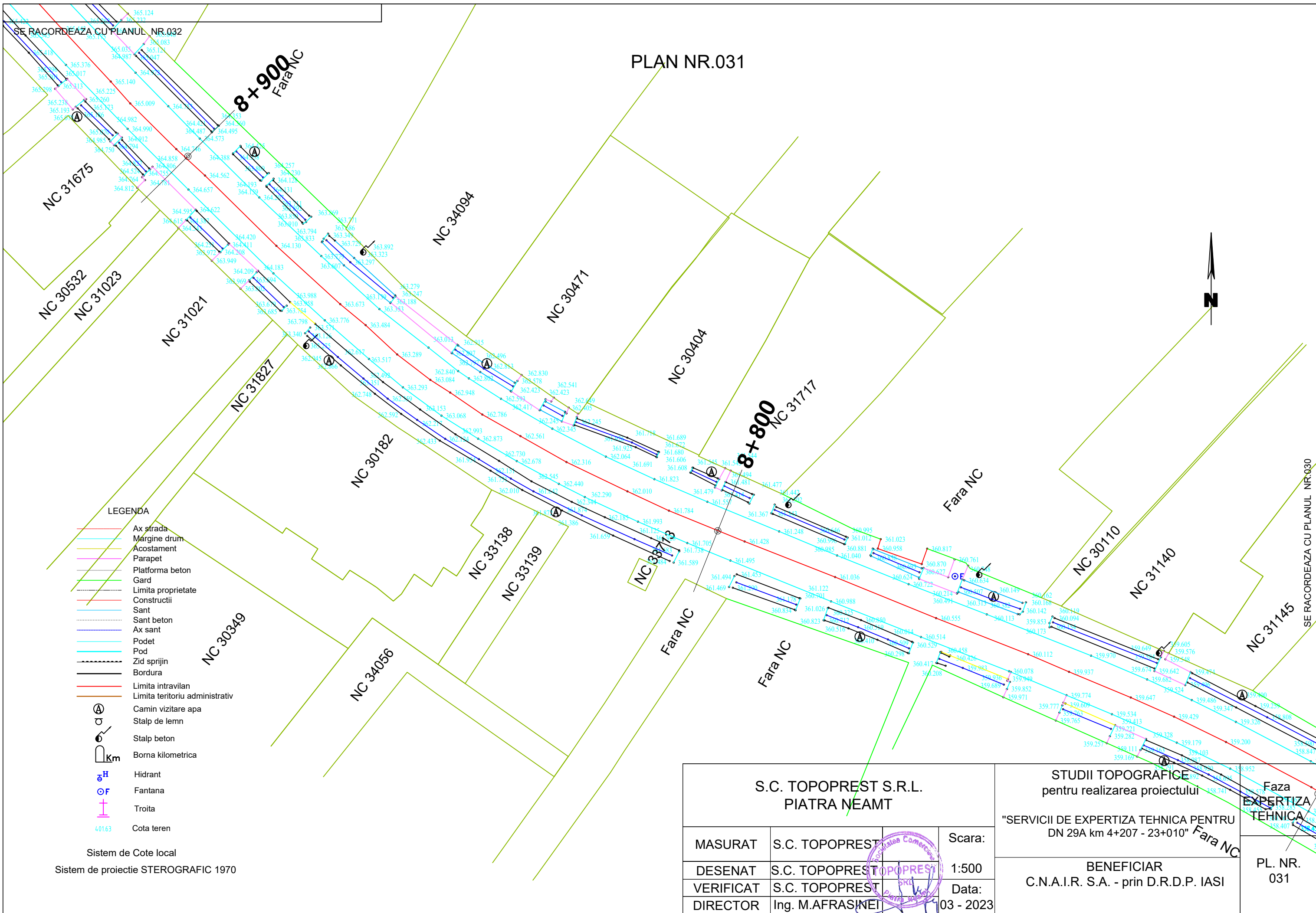
**STUDII TOPOGRAFICE**  
pentru realizarea proiectului  
"SERVICII DE EXPERTIZA TEHNICA PENTRU  
DN 29A km 4+207 - 23+010"

**BENEFICIAR**  
C.N.A.I.R. S.A. - prin D.R.D.P. IASI

Faza  
**EXPERTIZA  
TEHNICA**

PL. NR.  
**030**

SE RACORDEAZA CU PLANUL NR.029



SE RACORDEAZA CU PLANUL NR.032

# PLAN NR.031



### LEGENDA

- Ax strada
- Margine drum
- Acostament
- Parapet
- Platforma beton
- Gard
- Limita proprietate
- Constructii
- Sant
- Sant beton
- Ax sant
- Podet
- Pod
- Zid sprijin
- Bordura
- Limita intravilan
- Limita teritoriu administrativ
- Camin vizitare apa
- Stalp de lemn
- Stalp beton
- Borna kilometrica
- H Hidrant
- F Fantana
- + Troita
- 401.63 Cota teren

Sistem de Cote local  
Sistem de proiectie STEROGRAFIC 1970

<b>S.C. TOPOPREST S.R.L.</b> PIATRA NEAMT		<b>STUDII TOPOGRAFICE</b> pentru realizarea proiectului		<b>Faza</b> <b>EXPERTIZA</b> <b>TEHNICA</b>
MASURAT	S.C. TOPOPREST	Scara:	"SERVICII DE EXPERTIZA TEHNICA PENTRU DN 29A km 4+207 - 23+010" Fara NC	
DESENAT	S.C. TOPOPREST	1:500	BENEFICIAR	PL. NR. 031
VERIFICAT	S.C. TOPOPREST	Data:	C.N.A.I.R. S.A. - prin D.R.D.P. IASI	
DIRECTOR	Ing. M.AFRASINEI	03 - 2023		

SE RACORDEAZA CU PLANUL NR.033

NC 34121

PLAN NR.032

Fara NC

NC 30373

NC 30358

SCOALA CU CLASELE I-VIII IOANA BALCESCU

**Km 9**  
Fig. K2 - 9

NC 32118  
9+000

Fara NC

NC 30575

NC 33159

NC 31574

NC 30985

NC 32069

SE RACORDEAZA CU PLANUL NR.031




LEGENDA

- Ax strada
- Margine drum
- Acostament
- Parapet
- Platforma beton
- Gard
- Limita proprietate
- Constructii
- Sant
- Sant beton
- Ax sant
- Podet
- Pod
- Zid sprijin
- Bordura
- Limita intravilan
- Limita teritoriu administrativ
- ⊙ Camin vizitare apa
- ⊙ Stalp de lemn
- ⊙ Stalp beton
- ⊙ Borna kilometrica
- ⊙ Hidrant
- ⊙ Fantana
- ⊙ Troita
- ⊙ Cota teren

Sistem de Cote local  
Sistem de proiectie STEROGRAFIC 1970

<b>S.C. TOPOPREST S.R.L. PIATRA NEAMT</b>		Scara: <b>1:500</b> Data: <b>03 - 2023</b>
MASURAT	S.C. TOPOPREST	
DESENAT	S.C. TOPOPREST	
VERIFICAT	S.C. TOPOPREST	
DIRECTOR	Ing. M.AFRASINEI	

<b>STUDIUL TOPOGRAFICE</b> pentru realizarea proiectului	<b>Faza EXPERTIZA TEHNICA</b>
"SERVICII DE EXPERTIZA TEHNICA PENTRU DN 29A km 4+207 - 23+010"	
<b>BENEFICIAR</b> C.N.A.I.R. S.A. - prin D.R.D.P. IASI	<b>PL. NR. 032</b>







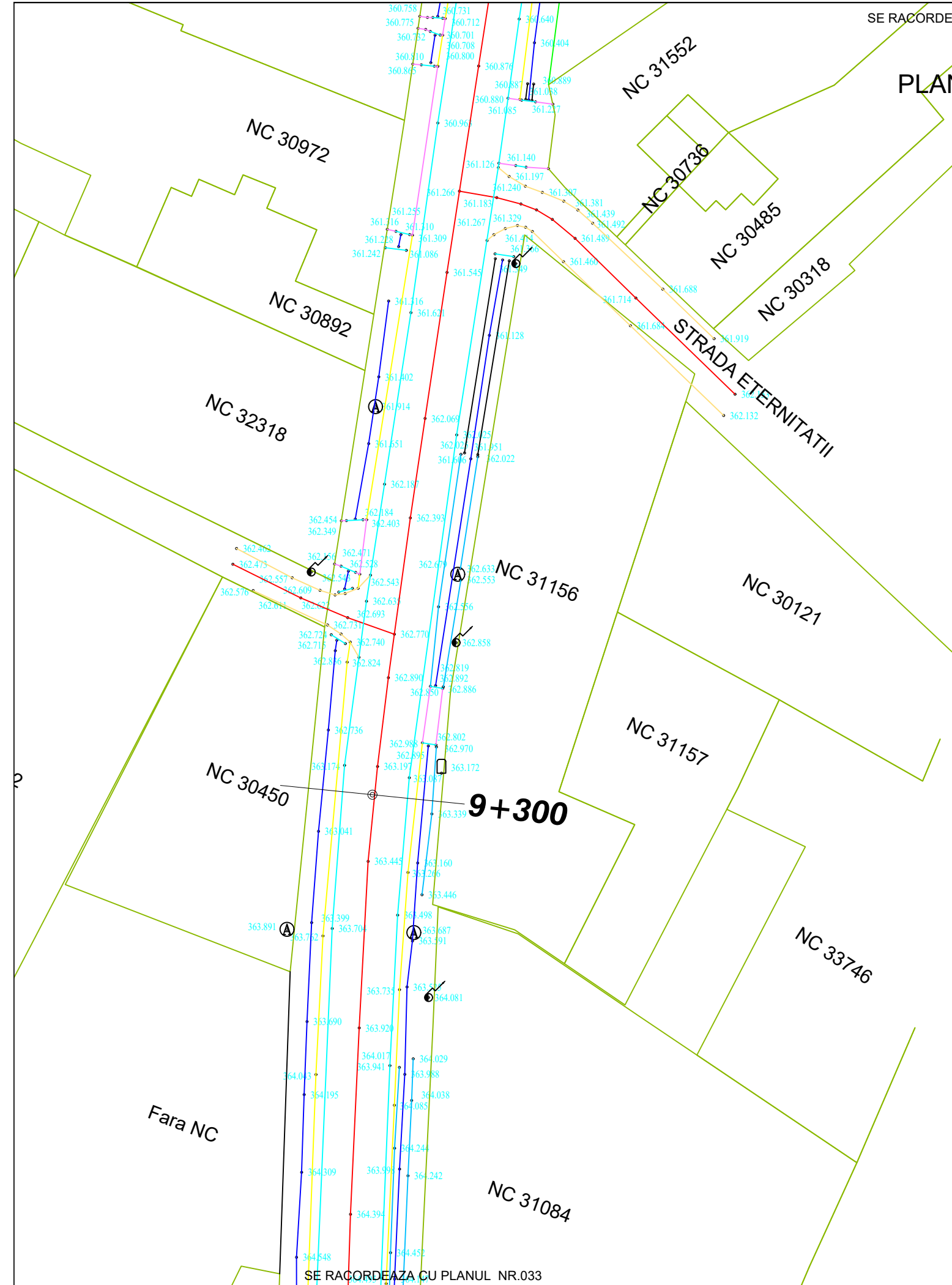
SE RACORDEAZA CU PLANUL NR.035

PLAN NR.034



- LEGENDA**
- Ax strada
  - Margine drum
  - Acostament
  - Parapet
  - Platforma beton
  - Gard
  - - - Limita proprietate
  - Constructii
  - Sant
  - Sant beton
  - Ax sant
  - Podet
  - Pod
  - - - Zid sprijin
  - Bordura
  - Limita intravilan
  - Limita teritoriu administrativ
  - A Camin vizitare apa
  - S Stalp de lemn
  - B Stalp beton
  - Km Borna kilometrica
  - H Hidrant
  - F Fantana
  - + Troita
  - 4.01.63 Cota teren

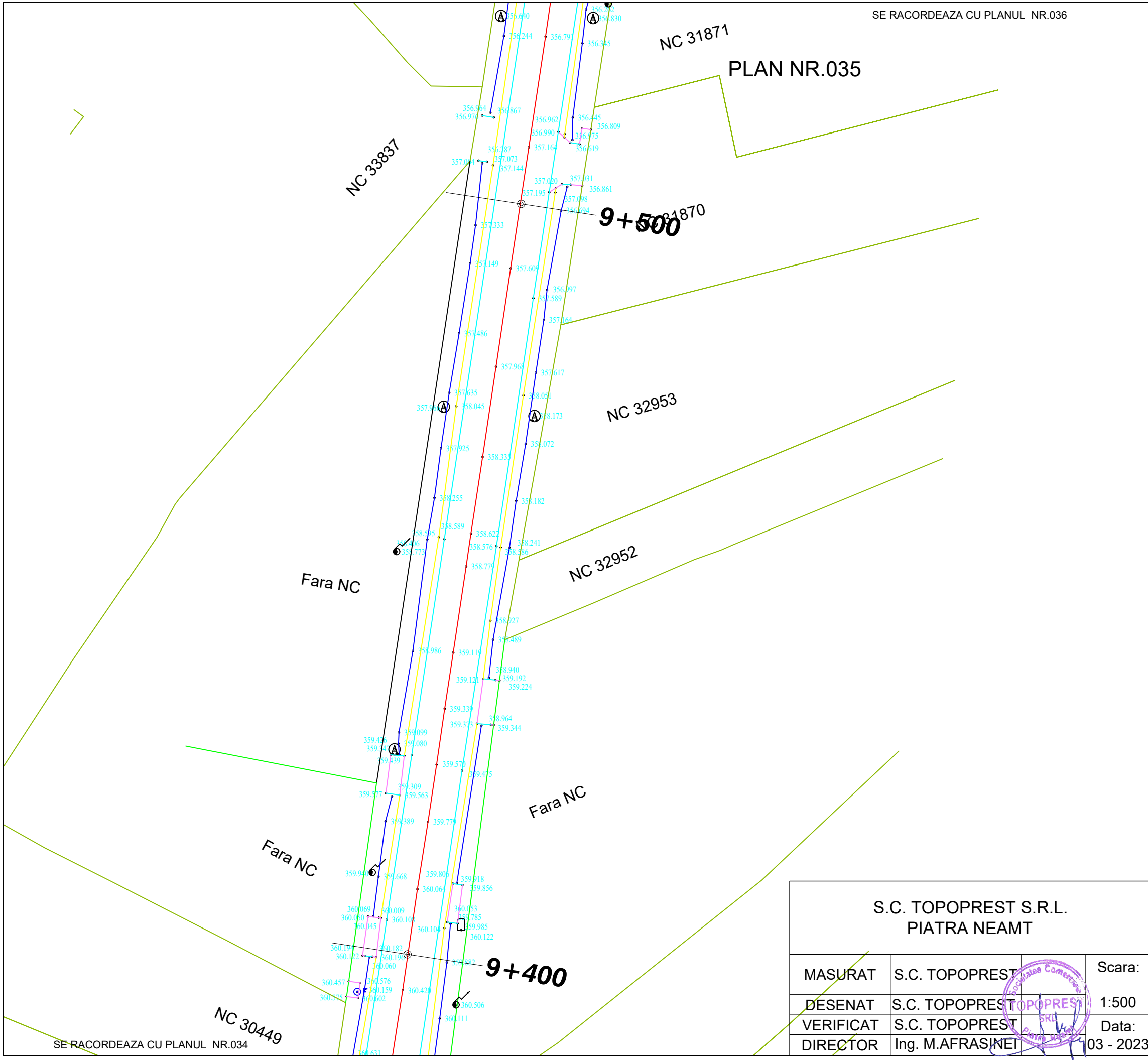
Sistem de Cote Local  
Sistem de proiectie STEROGRAFIC 1970



<b>S.C. TOPOPREST S.R.L. PIATRA NEAMT</b>			<b>STUDII TOPOGRAFICE pentru realizarea proiectului</b>	<b>Faza EXPERTIZA TEHNICA</b>
MASURAT	S.C. TOPOPREST	Scara: <b>1:500</b>	"SERVICII DE EXPERTIZA TEHNICA PENTRU DN 29A km 4+207 - 23+010"	
DESENAT	S.C. TOPOPREST		<b>BENEFICIAR</b>	
VERIFICAT	S.C. TOPOPREST	Data:	C.N.A.I.R. S.A. - prin D.R.D.P. IASI	
DIRECTOR	Ing. M.AFRASINEI	03 - 2023	PL. NR. 034	

SE RACORDEAZA CU PLANUL NR.036

PLAN NR.035



LEGENDA

- Ax strada
- Margine drum
- Acostament
- Parapet
- Platforma beton
- Gard
- Limita proprietate
- Constructii
- Sant
- Sant beton
- Ax sant
- Podet
- Pod
- Zid sprijin
- Bordura
- Limita intravilan
- Limita teritoriu administrativ
- A Camin vizitare apa
- S Stalp de lemn
- B Stalp beton
- Km Borna kilometrica
- H Hidrant
- F Fantana
- + Troita
- 40163 Cota teren

Sistem de Cote local  
Sistem de proiectie STEROGRAFIC 1970

<b>S.C. TOPOPREST S.R.L. PIATRA NEAMT</b>			<b>STUDII TOPOGRAFICE pentru realizarea proiectului</b>	<b>Faza EXPERTIZA TEHNICA</b>
MASURAT	S.C. TOPOPREST	Scara: <b>1:500</b>	"SERVICII DE EXPERTIZA TEHNICA PENTRU DN 29A km 4+207 - 23+010"	PL. NR. 035
DESENAT	S.C. TOPOPREST			
VERIFICAT	S.C. TOPOPREST	Data:	BENEFICIAR C.N.A.I.R. S.A. - prin D.R.D.P. IASI	
DIRECTOR	Ing. M.AFRASINEI	03 - 2023		

SE RACORDEAZA CU PLANUL NR.034

SE RACORDEAZA CU PLANUL NR.037

# PLAN NR.036

Fara NC

Fara NC

Fara NC

NC 30787

9+600

NC 30482

NC 33828

NC 31041



### LEGENDA

- Ax strada
- Margine drum
- Acostament
- Parapet
- Platforma beton
- Gard
- - - Limita proprietate
- Constructii
- Sant
- Sant beton
- Ax sant
- Podet
- Pod
- - - Zid sprijin
- Bordura
- Limita intravilan
- Limita teritoriu administrativ
- A Camin vizitare apa
- S Stalp de lemn
- B Stalp beton
- Km Borna kilometrica
- gH Hidrant
- OF Fantana
- + Troita
- 40163 Cota teren

Sistem de Cote local  
Sistem de proiectie STEROGRAFIC 1970

SE RACORDEAZA CU PLANUL NR.035

<b>S.C. TOPOPREST S.R.L. PIATRA NEAMT</b>			<b>STUDII TOPOGRAFICE pentru realizarea proiectului</b>	<b>Faza EXPERTIZA TEHNICA</b>
MASURAT	S.C. TOPOPREST	Scara: <b>1:500</b>	"SERVICII DE EXPERTIZA TEHNICA PENTRU DN 29A km 4+207 - 23+010"	<b>PL. NR. 036</b>
DESENAT	S.C. TOPOPREST		BENEFICIAR C.N.A.I.R. S.A. - prin D.R.D.P. IASI	
VERIFICAT	S.C. TOPOPREST	Data:		
DIRECTOR	Ing. M.AFRASINEI	03 - 2023		

PLAN NR.037

9+800

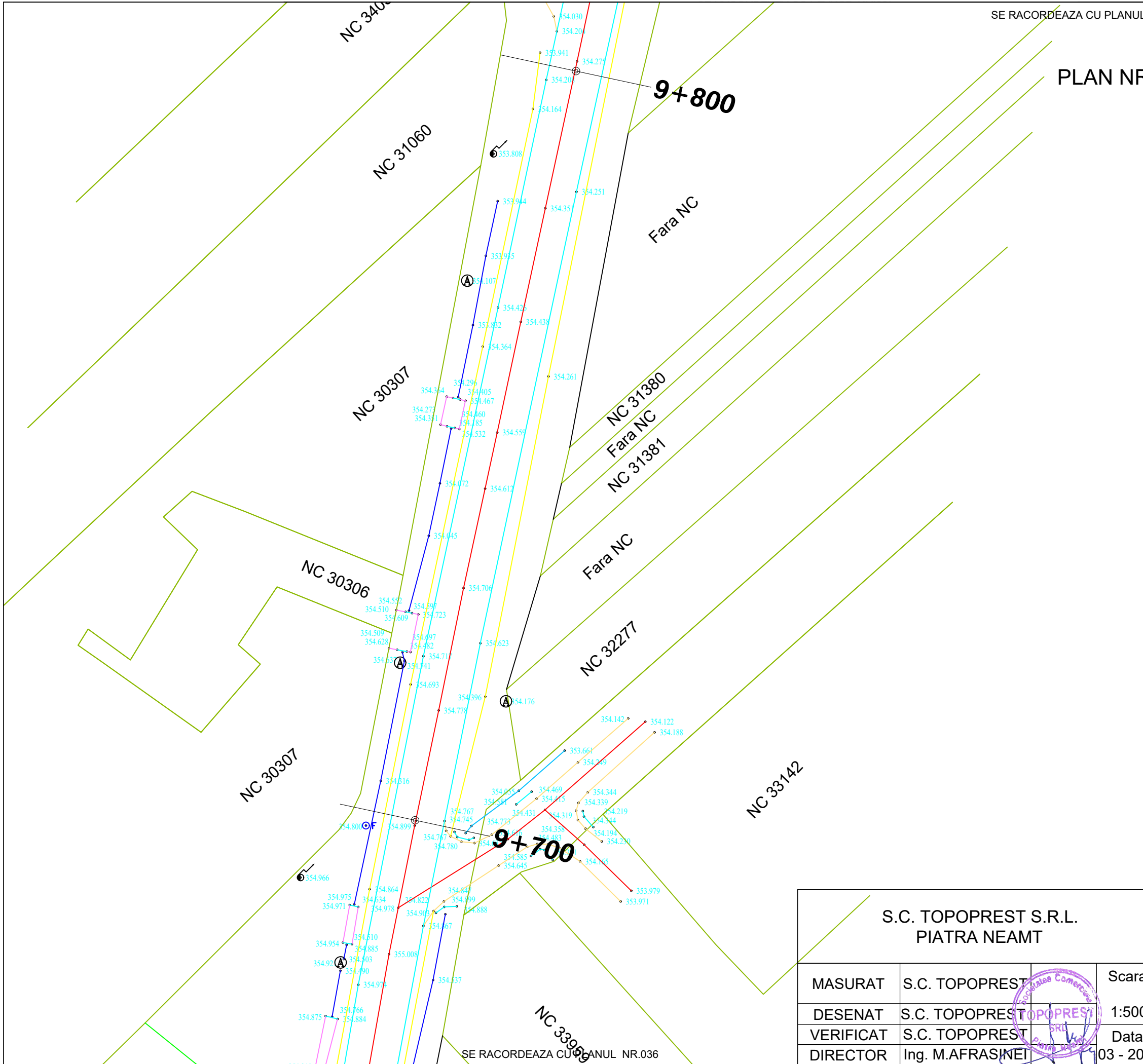


LEGENDA

- Ax strada
- Margine drum
- Acostament
- Parapet
- Platforma beton
- Gard
- - - Limita proprietate
- Constructii
- Sant
- - - Sant beton
- Ax sant
- Podet
- Pod
- - - Zid sprijin
- Bordura
- Limita intravilan
- Limita teritoriu administrativ
- A Camin vizitare apa
- S Stalp de lemn
- B Stalp beton
- Km Borna kilometrica
- H Hidrant
- F Fantana
- + Troita
- 40163 Cota teren

Sistem de Cote local

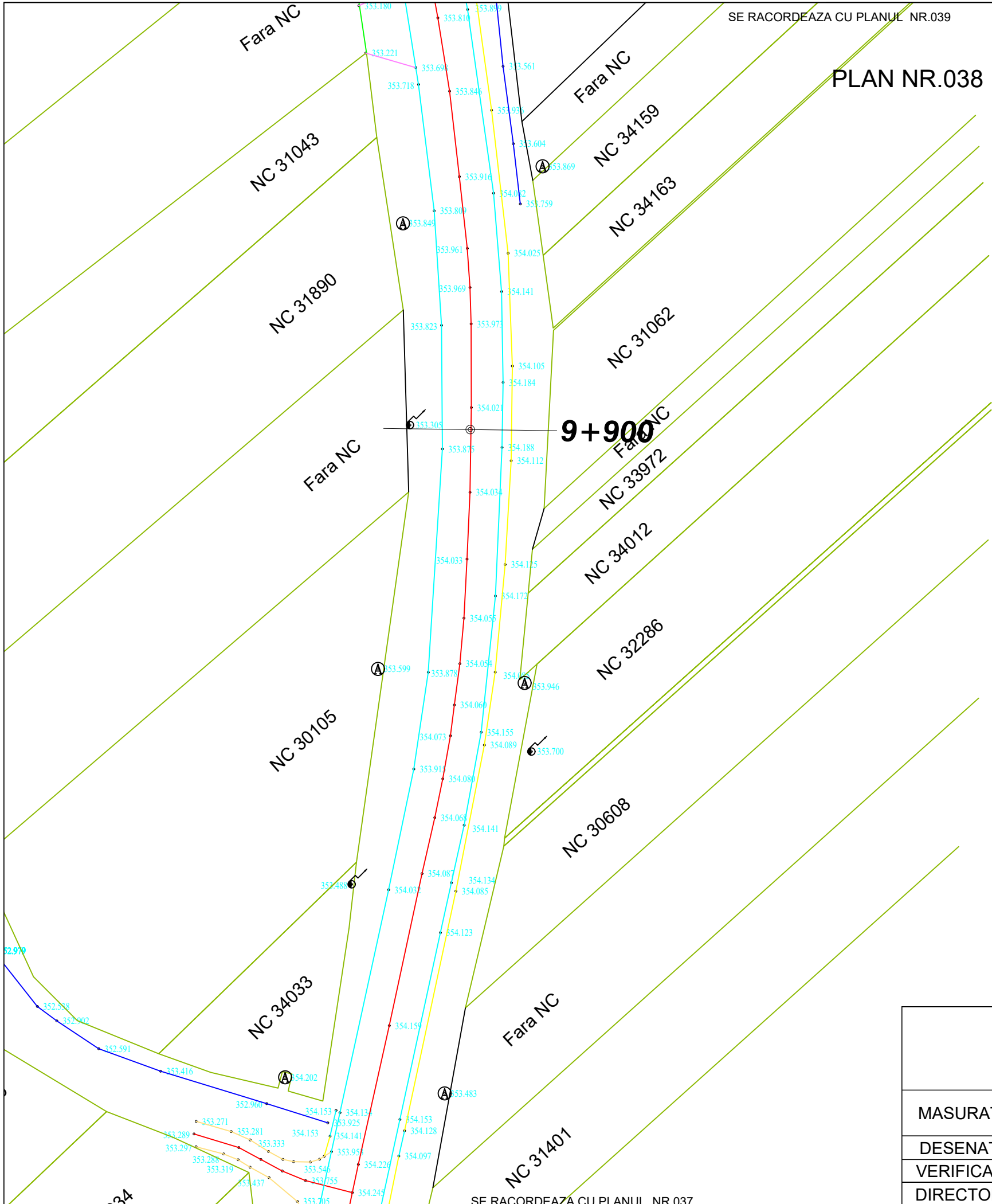
Sistem de proiectie STEROGRAFIC 1970



<b>S.C. TOPOPREST S.R.L. PIATRA NEAMT</b>			<b>STUDII TOPOGRAFICE pentru realizarea proiectului</b>	<b>Faza EXPERTIZA TEHNICA</b>
MASURAT	S.C. TOPOPREST	Scara: <b>1:500</b>	"SERVICII DE EXPERTIZA TEHNICA PENTRU DN 29A km 4+207 - 23+010"	
DESENAT	S.C. TOPOPREST		<b>BENEFICIAR</b>	
VERIFICAT	S.C. TOPOPREST	Data: <b>03 - 2023</b>	C.N.A.I.R. S.A. - prin D.R.D.P. IASI	
DIRECTOR	Ing. M.AFRASINEI		<b>PL. NR. 037</b>	

SE RACORDEAZA CU PLANUL NR.039

# PLAN NR.038



### LEGENDA

- Ax strada
- Margine drum
- Acostament
- Parapet
- Platforma beton
- Gard
- - - Limita proprietate
- Constructii
- Sant
- Sant beton
- Ax sant
- Podet
- Pod
- - - Zid sprijin
- Bordura
- Limita intravilan
- Limita teritoriu administrativ
- Camin vizitare apa
- Stalp de lemn
- Stalp beton
- Borna kilometrica
- Hidrant
- Fantana
- Troita
- 40163 Cota teren

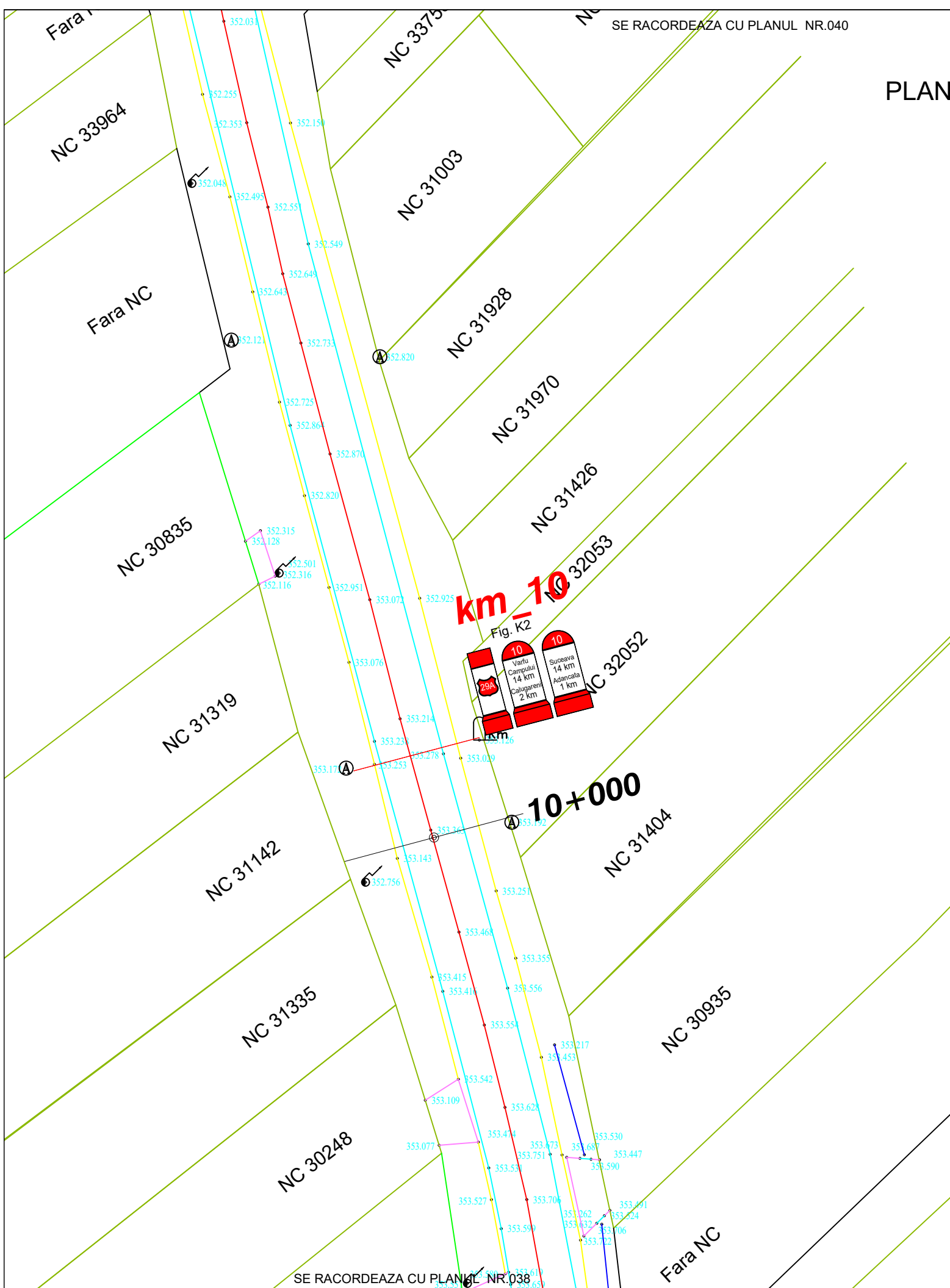
Sistem de Cote local  
Sistem de proiectie STEROGRAFIC 1970

<b>S.C. TOPOPREST S.R.L. PIATRA NEAMT</b>			<b>STUDII TOPOGRAFICE pentru realizarea proiectului</b>	<b>Faza EXPERTIZA TEHNICA</b>
MASURAT	S.C. TOPOPREST	Scara: <b>1:500</b>	"SERVICII DE EXPERTIZA TEHNICA PENTRU DN 29A km 4+207 - 23+010"	
DESENAT	S.C. TOPOPREST		<b>BENEFICIAR</b>	
VERIFICAT	S.C. TOPOPREST	Data:	C.N.A.I.R. S.A. - prin D.R.D.P. IASI	
DIRECTOR	Ing. M.AFRASINEI	03 - 2023	<b>PL. NR. 038</b>	

SE RACORDEAZA CU PLANUL NR.037

SE RACORDEAZA CU PLANUL NR.040

# PLAN NR.039



### LEGENDA

- Ax strada
- Margine drum
- Acostament
- Parapet
- Platforma beton
- Gard
- - - Limita proprietate
- Constructii
- Sant
- Sant beton
- Ax sant
- Podet
- Pod
- - - Zid sprijin
- Bordura
- Limita intravilan
- Limita teritoriu administrativ
- Camin vizitare apa
- Stalp de lemn
- Stalp beton
- Borna kilometrica
- Hidrant
- Fantana
- Troita
- 401.63 Cota teren

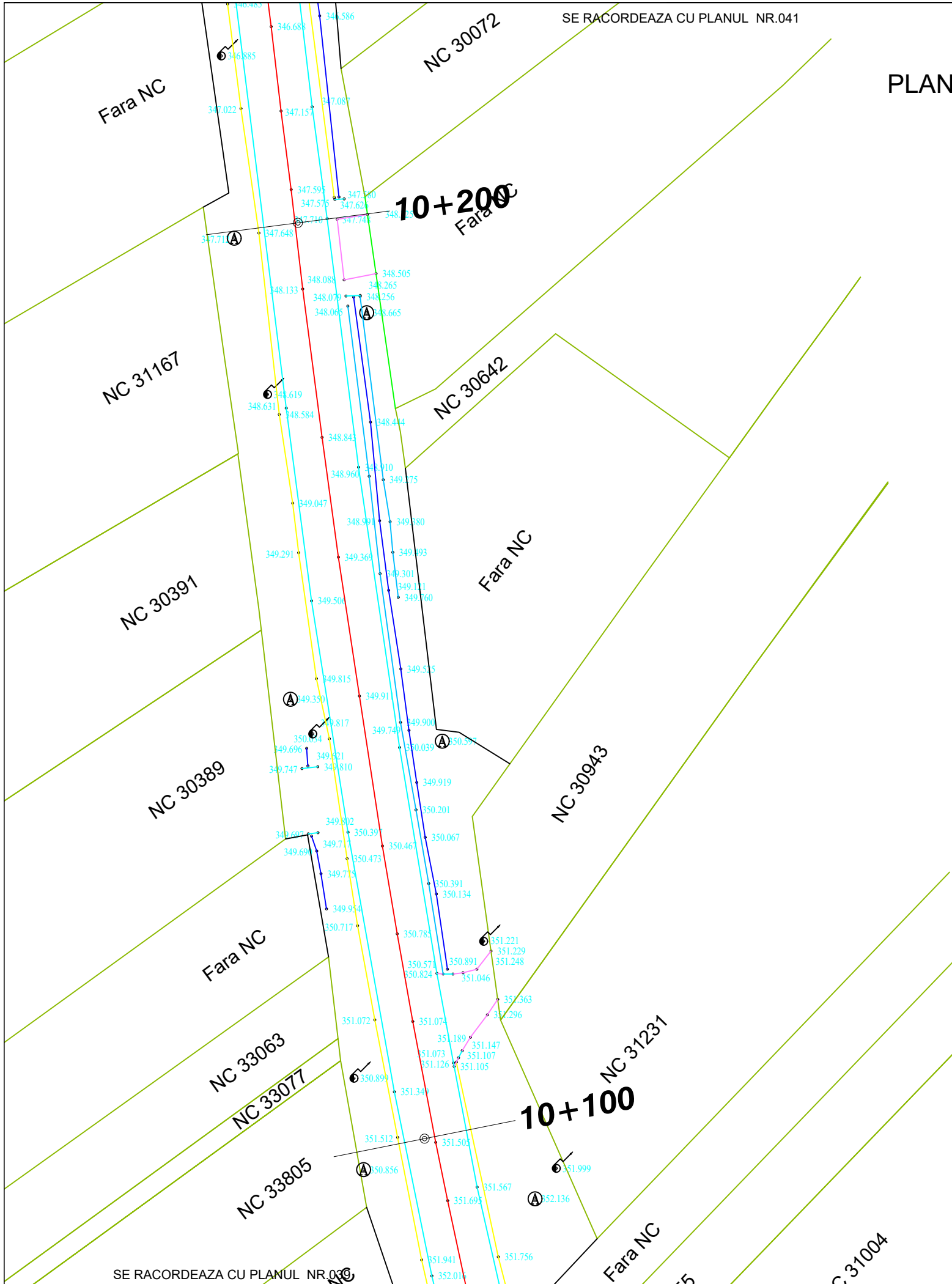
Sistem de Cote local  
Sistem de proiectie STEROGRAFIC 1970

<b>S.C. TOPOPREST S.R.L. PIATRA NEAMT</b>			<b>STUDII TOPOGRAFICE pentru realizarea proiectului</b>	<b>Faza EXPERTIZA TEHNICA</b>
MASURAT	S.C. TOPOPREST	Scara: <b>1:500</b>	"SERVICII DE EXPERTIZA TEHNICA PENTRU DN 29A km 4+207 - 23+010"	<b>PL. NR. 039</b>
DESENAT	S.C. TOPOPREST		<b>BENEFICIAR</b>	
VERIFICAT	S.C. TOPOPREST	Data:	<b>C.N.A.I.R. S.A. - prin D.R.D.P. IASI</b>	
DIRECTOR	Ing. M.AFRASINEI	03 - 2023		

SE RACORDEAZA CU PLANUL NR.038

# PLAN NR.040

SE RACORDEAZA CU PLANUL NR.041



## LEGENDA

- Ax strada
- Margine drum
- Acostament
- Parapet
- Platforma beton
- Gard
- - - Limita proprietate
- Constructii
- Sant
- Sant beton
- Ax sant
- Podet
- Pod
- - - Zid sprijin
- Bordura
- Limita intravilan
- Limita teritoriu administrativ
- Ⓐ Camin vizitare apa
- P Stalp de lemn
- C Stalp beton
- Km Borna kilometrica
- H Hidrant
- F Fantana
- T Troita
- 401.63 Cota teren

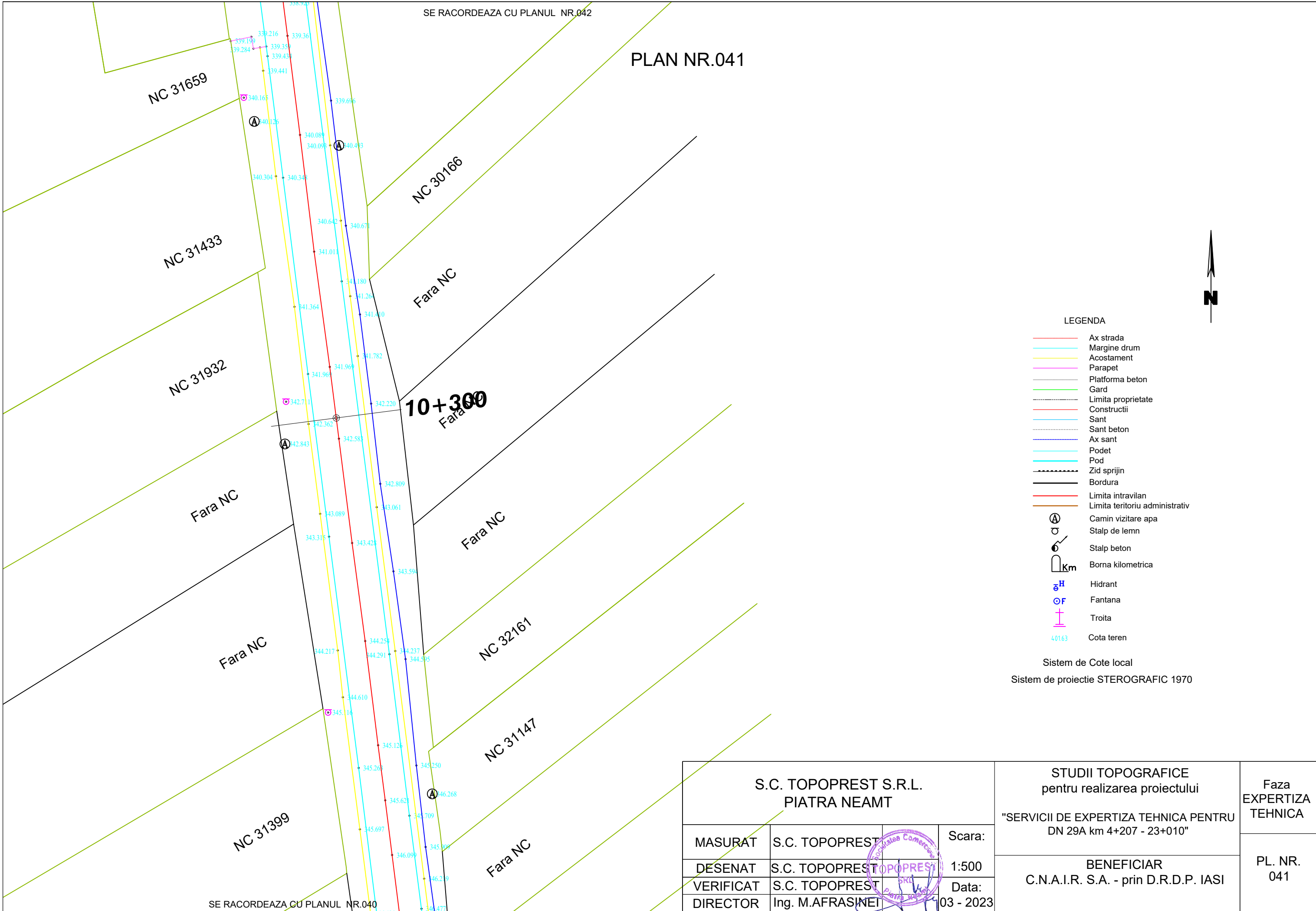
Sistem de Cote local  
Sistem de proiectie STEROGRAFIC 1970



<b>S.C. TOPOPREST S.R.L. PIATRA NEAMT</b>			<b>STUDII TOPOGRAFICE pentru realizarea proiectului</b>	<b>Faza EXPERTIZA TEHNICA</b>
MASURAT	S.C. TOPOPREST	Scara:	"SERVICII DE EXPERTIZA TEHNICA PENTRU DN 29A km 4+207 - 23+010"	<b>BENEFICIAR C.N.A.I.R. S.A. - prin D.R.D.P. IASI</b>
DESENAT	S.C. TOPOPREST	1:500		
VERIFICAT	S.C. TOPOPREST	Data:	<b>PL. NR. 040</b>	
DIRECTOR	Ing. M.AFRASINEI	03 - 2023		

SE RACORDEAZA CU PLANUL NR.041



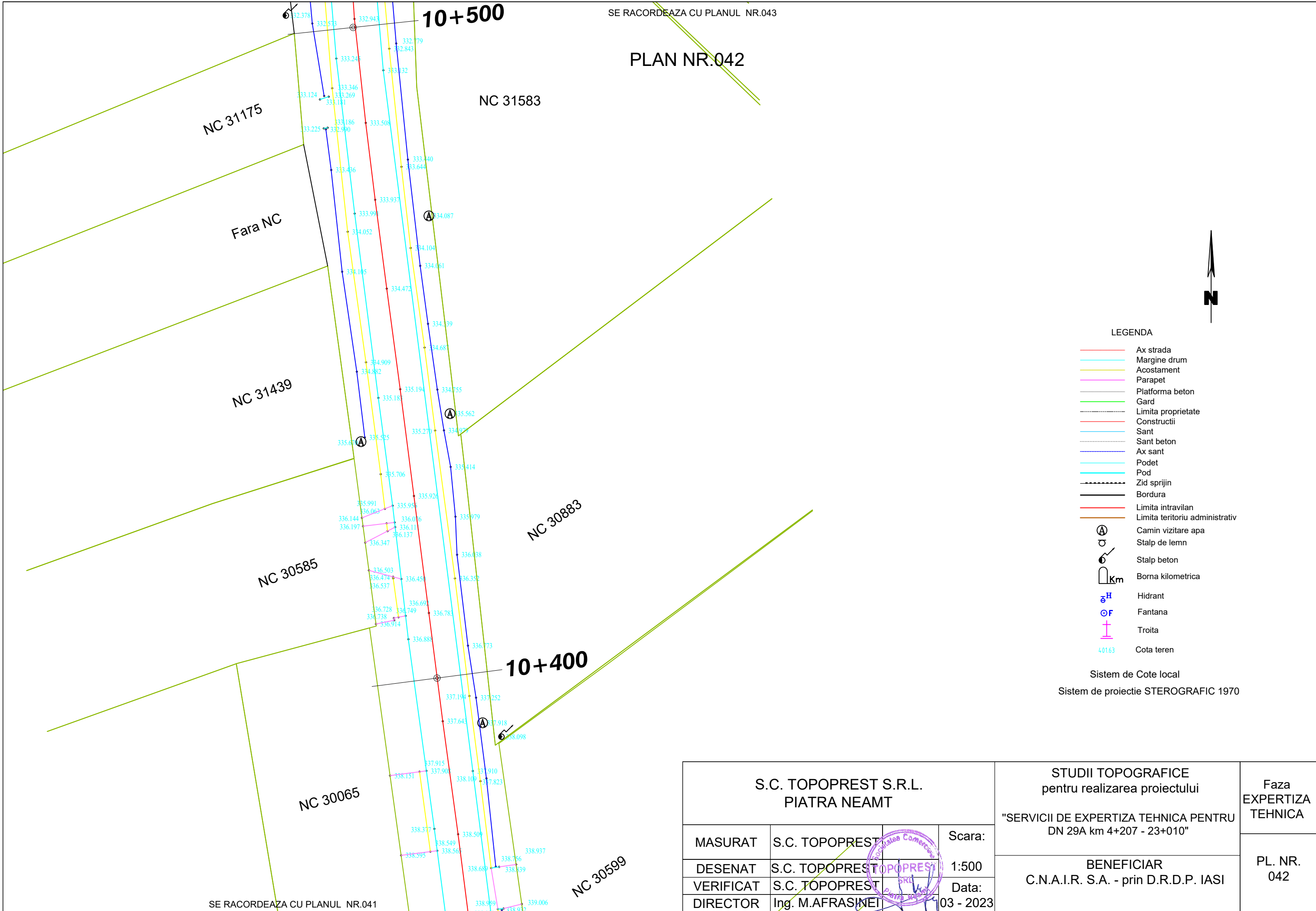


LEGENDA

- Ax strada
- Margine drum
- Acostament
- Parapet
- Platforma beton
- Gard
- - - Limita proprietate
- Constructii
- Sant
- Sant beton
- Ax sant
- Podet
- Pod
- Zid sprijin
- Bordura
- Limita intravilan
- Limita teritoriu administrativ
- Camin vizitare apa
- Stalp de lemn
- Stalp beton
- Borna kilometrica
- Hidrant
- Fantana
- Troita
- 40163 Cota teren

Sistem de Cote local  
Sistem de proiectie STEROGRAFIC 1970

<b>S.C. TOPOPREST S.R.L. PIATRA NEAMT</b>			<b>STUDII TOPOGRAFICE pentru realizarea proiectului</b>	<b>Faza EXPERTIZA TEHNICA</b>
MASURAT	S.C. TOPOPREST	Scara: <b>1:500</b>	"SERVICII DE EXPERTIZA TEHNICA PENTRU DN 29A km 4+207 - 23+010"	
DESENAT	S.C. TOPOPREST		<b>BENEFICIAR</b>	
VERIFICAT	S.C. TOPOPREST	Data:	C.N.A.I.R. S.A. - prin D.R.D.P. IASI	
DIRECTOR	Ing. M.AFRASINEI	03 - 2023	<b>PL. NR. 041</b>	



SE RACORDEAZA CU PLANUL NR.043

PLAN NR.042

NC 31583

NC 31175

Fara NC

NC 31439

NC 30585

NC 30883

NC 30065

NC 30599

10+500

10+400

SE RACORDEAZA CU PLANUL NR.041

LEGENDA

- Ax strada
- Margine drum
- Acostament
- Parapet
- Platforma beton
- Gard
- Limita proprietate
- Constructii
- Sant
- Sant beton
- Ax sant
- Podet
- Pod
- Zid sprijin
- Bordura
- Limita intravilan
- Limita teritoriu administrativ
- Camin vizitare apa
- Stalp de lemn
- Stalp beton
- Borna kilometrica
- Hidrant
- Fantana
- Troita
- Cota teren

Sistem de Cote local

Sistem de proiectie STEROGRAFIC 1970

<b>S.C. TOPOPREST S.R.L. PIATRA NEAMT</b>			<b>STUDII TOPOGRAFICE pentru realizarea proiectului</b>	<b>Faza EXPERTIZA TEHNICA</b>
MASURAT	S.C. TOPOPREST	Scara: <b>1:500</b>	"SERVICII DE EXPERTIZA TEHNICA PENTRU DN 29A km 4+207 - 23+010"	<b>BENEFICIAR C.N.A.I.R. S.A. - prin D.R.D.P. IASI</b>
DESENAT	S.C. TOPOPREST			
VERIFICAT	S.C. TOPOPREST	Data:	<b>PL. NR. 042</b>	
DIRECTOR	Ing. M.AFRASINEI	03 - 2023		

SE RACORDEAZA CU PLANUL NR.044

# PLAN NR.043

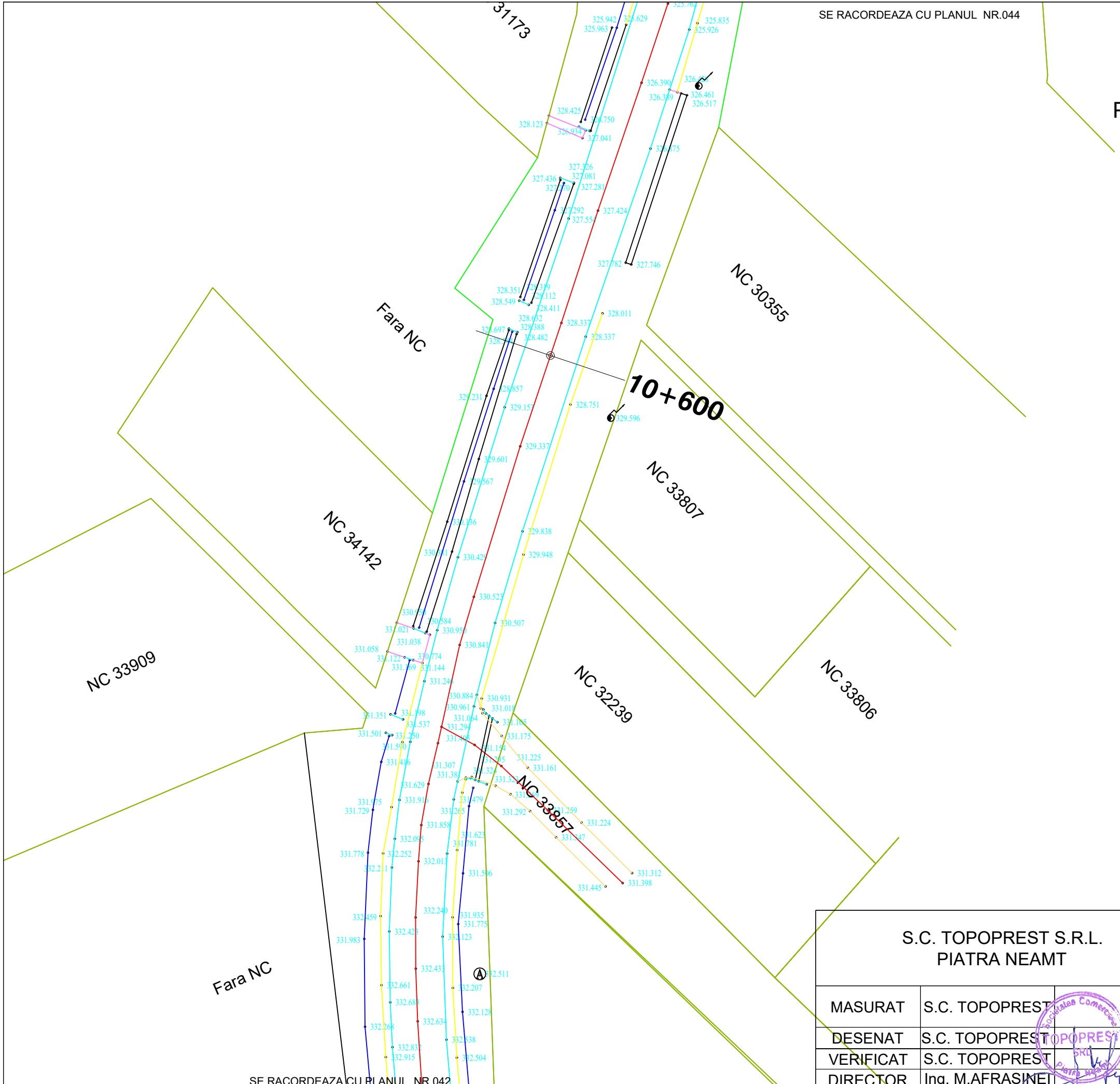


### LEGENDA

- Ax strada
- Margine drum
- Acostament
- Parapet
- Platforma beton
- Gard
- - - Limita proprietate
- Constructii
- Sant
- Sant beton
- Ax sant
- Podet
- Pod
- - - Zid sprijin
- Bordura
- Limita intravilan
- Limita teritoriu administrativ
- A Camin vizitare apa
- O Stalp de lemn
- 6 Stalp beton
- Km Borna kilometrica
- H Hidrant
- F Fantana
- + Troita
- 401.63 Cota teren

Sistem de Cote local

Sistem de proiectie STEROGRAFIC 1970



SE RACORDEAZA CU PLANUL NR.042

<b>S.C. TOPOPREST S.R.L. PIATRA NEAMT</b>			<b>STUDII TOPOGRAFICE pentru realizarea proiectului</b>	<b>Faza EXPERTIZA TEHNICA</b>
MASURAT	S.C. TOPOPREST	Scara:	"SERVICII DE EXPERTIZA TEHNICA PENTRU DN 29A km 4+207 - 23+010"	PL. NR. 043
DESENAT	S.C. TOPOPREST	1:500		
VERIFICAT	S.C. TOPOPREST	Data:	<b>BENEFICIAR</b> C.N.A.I.R. S.A. - prin D.R.D.P. IASI	
DIRECTOR	Ing. M.AFRASINEI	03 - 2023		

SE RACORDEAZA CU PLANUL NR.045

# PLAN NR.044

NC 34479

NC 34480



### LEGENDA

- Ax strada
- Margine drum
- Acostament
- Parapet
- Platforma beton
- Gard
- - - Limita proprietate
- Constructii
- Sant
- Sant beton
- Ax sant
- Podet
- Pod
- - - Zid sprijin
- Bordura
- Limita intravilan
- Limita teritoriu administrativ
- ⊕ Camin vizitare apa
- ⊕ Stalp de lemn
- ⊕ Stalp beton
- K Borna kilometrica
- ⊕H Hidrant
- ⊕F Fantana
- + Troita
- 40163 Cota teren

Sistem de Cote local  
Sistem de proiectie STEROGRAFIC 1970

Fara NC


Fara NC

10+700

Fara NC

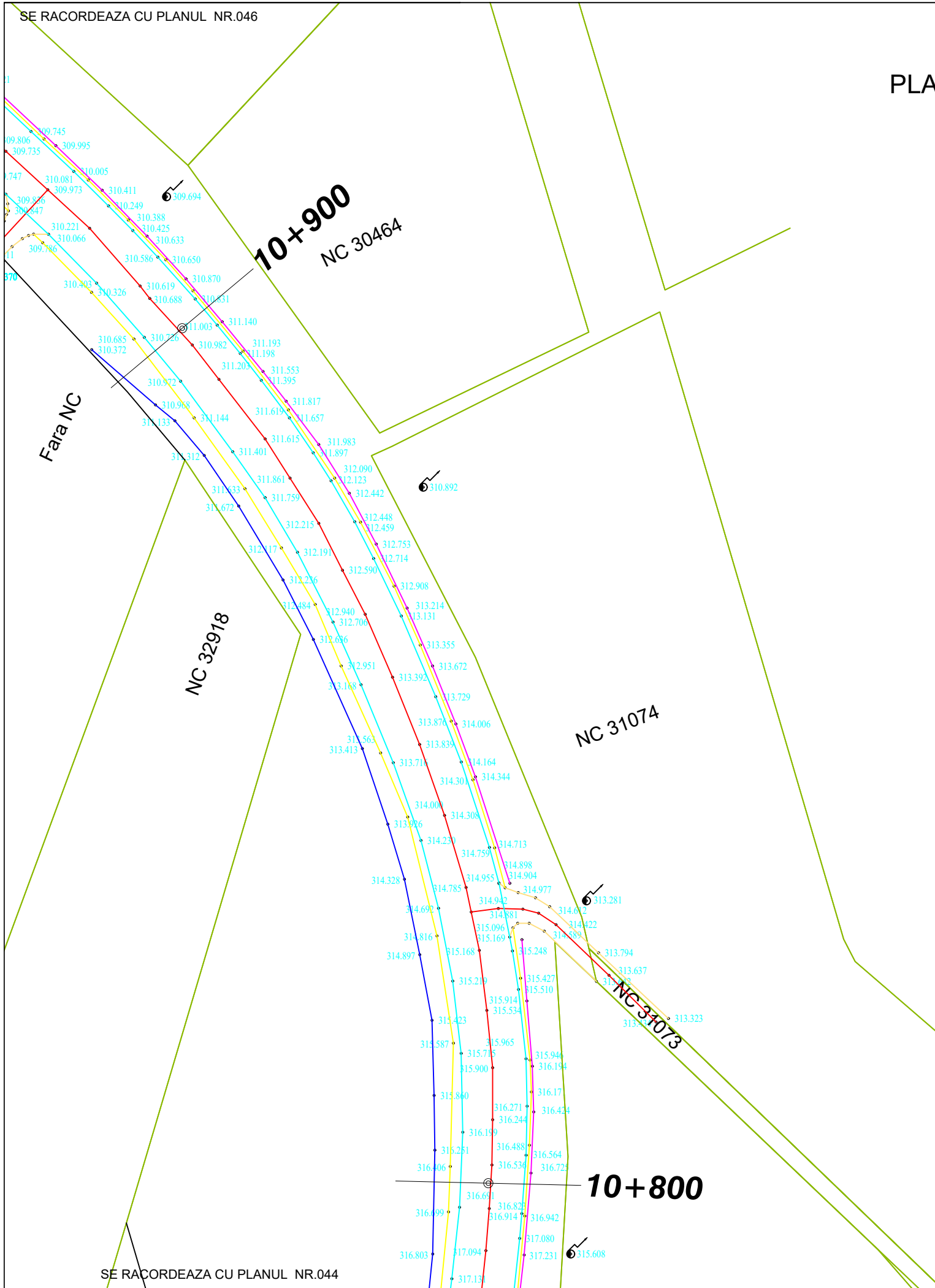
SE RACORDEAZA CU PLANUL NR.043

<p>S.C. TOPOPREST S.R.L. PIATRA NEAMT</p>			<p>STUDII TOPOGRAFICE pentru realizarea proiectului</p>	<p>Faza EXPERTIZA TEHNICA</p>
<p>MASURAT S.C. TOPOPREST</p>			<p>"SERVICII DE EXPERTIZA TEHNICA PENTRU DN 29A km 4+207 - 23+010"</p>	<p>PL. NR. 044</p>
<p>DESENAT S.C. TOPOPREST</p>			<p>BENEFICIAR</p>	
<p>VERIFICAT S.C. TOPOPREST</p>			<p>C.N.A.I.R. S.A. - prin D.R.D.P. IASI</p>	
<p>DIRECTOR Ing. M.AFRASINEI</p>			<p>Data: 03 - 2023</p>	



SE RACORDEAZA CU PLANUL NR.046

PLAN NR.045



SE RACORDEAZA CU PLANUL NR.044

<p>S.C. TOPOPREST S.R.L. PIATRA NEAMT</p>			<p>STUDII TOPOGRAFICE pentru realizarea proiectului</p>		<p>Faza EXPERTIZA TEHNICA</p>
			<p>"SERVICII DE EXPERTIZA TEHNICA PENTRU DN 29A km 4+207 - 23+010"</p>		
MASURAT	S.C. TOPOPREST		Scara:	<p>BENEFICIAR C.N.A.I.R. S.A. - prin D.R.D.P. IASI</p>	
DESENAT	S.C. TOPOPREST		1:500		
VERIFICAT	S.C. TOPOPREST		Data:		
DIRECTOR	Ing. M.AFRASINEI		03 - 2023		
					<p>PL. NR. 045</p>

SE RACORDEAZA CU PLANUL NR.047

# PLAN NR.046

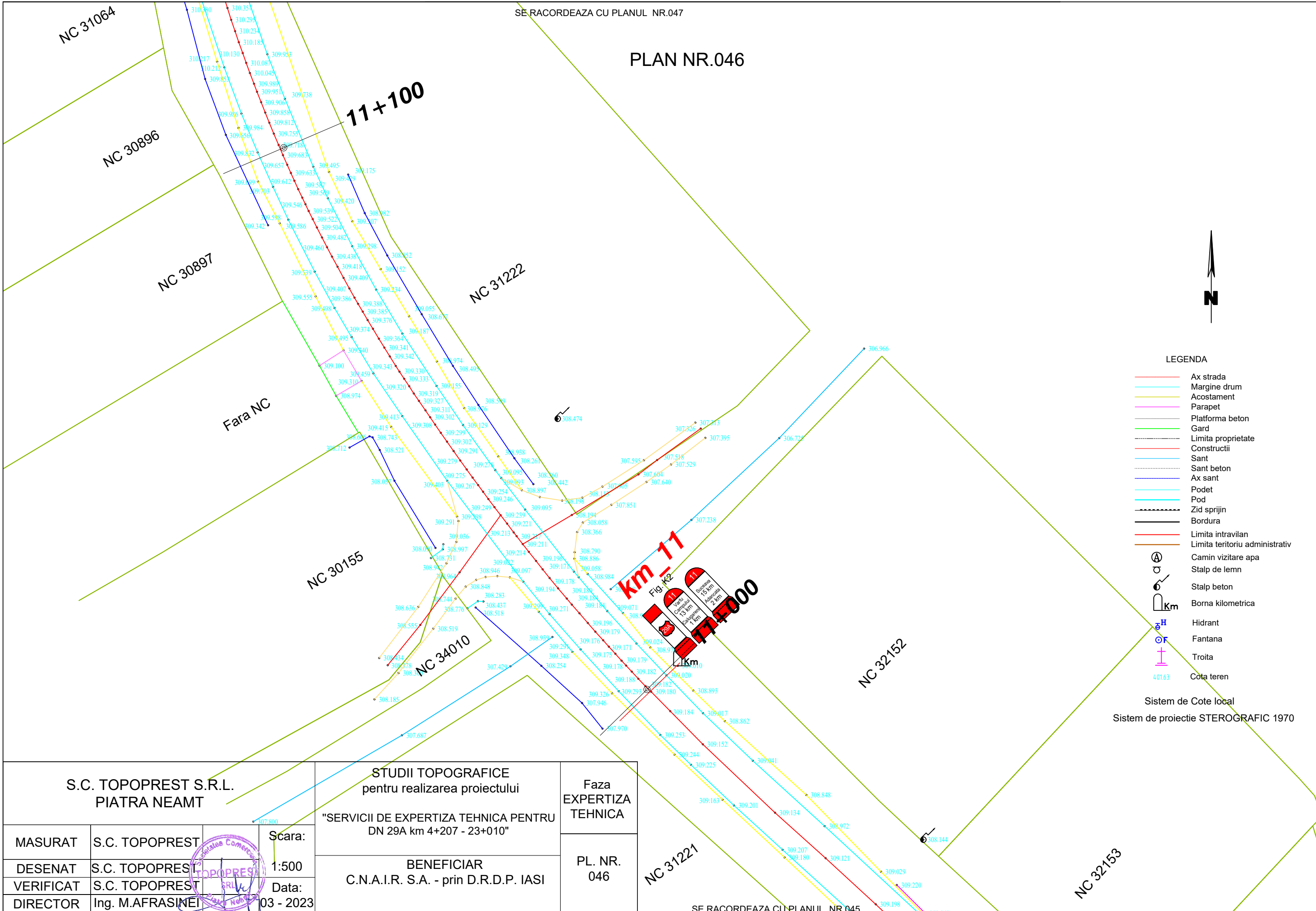
11+100



### LEGENDA

- Ax strada
- Margine drum
- Acostament
- Parapet
- Platforma beton
- Gard
- - - Limita proprietate
- Constructii
- Sant
- Sant beton
- Ax sant
- Podet
- Pod
- - - Zid sprijin
- Bordura
- Limita intravilan
- Limita teritoriu administrativ
- A Camin vizitare apa
- P Stalp de lemn
- B Stalp beton
- Km Borna kilometrica
- H Hidrant
- F Fantana
- + Troita
- 401.63 Cota teren

Sistem de Cote local  
Sistem de proiectie STEREOGRAFIC 1970



S.C. TOPOPREST S.R.L.  
PIATRA NEAMT

STUDII TOPOGRAFICE  
pentru realizarea proiectului

Faza  
EXPERTIZA  
TEHNICA

"SERVICII DE EXPERTIZA TEHNICA PENTRU  
DN 29A km 4+207 - 23+010"

BENEFICIAR  
C.N.A.I.R. S.A. - prin D.R.D.P. IASI

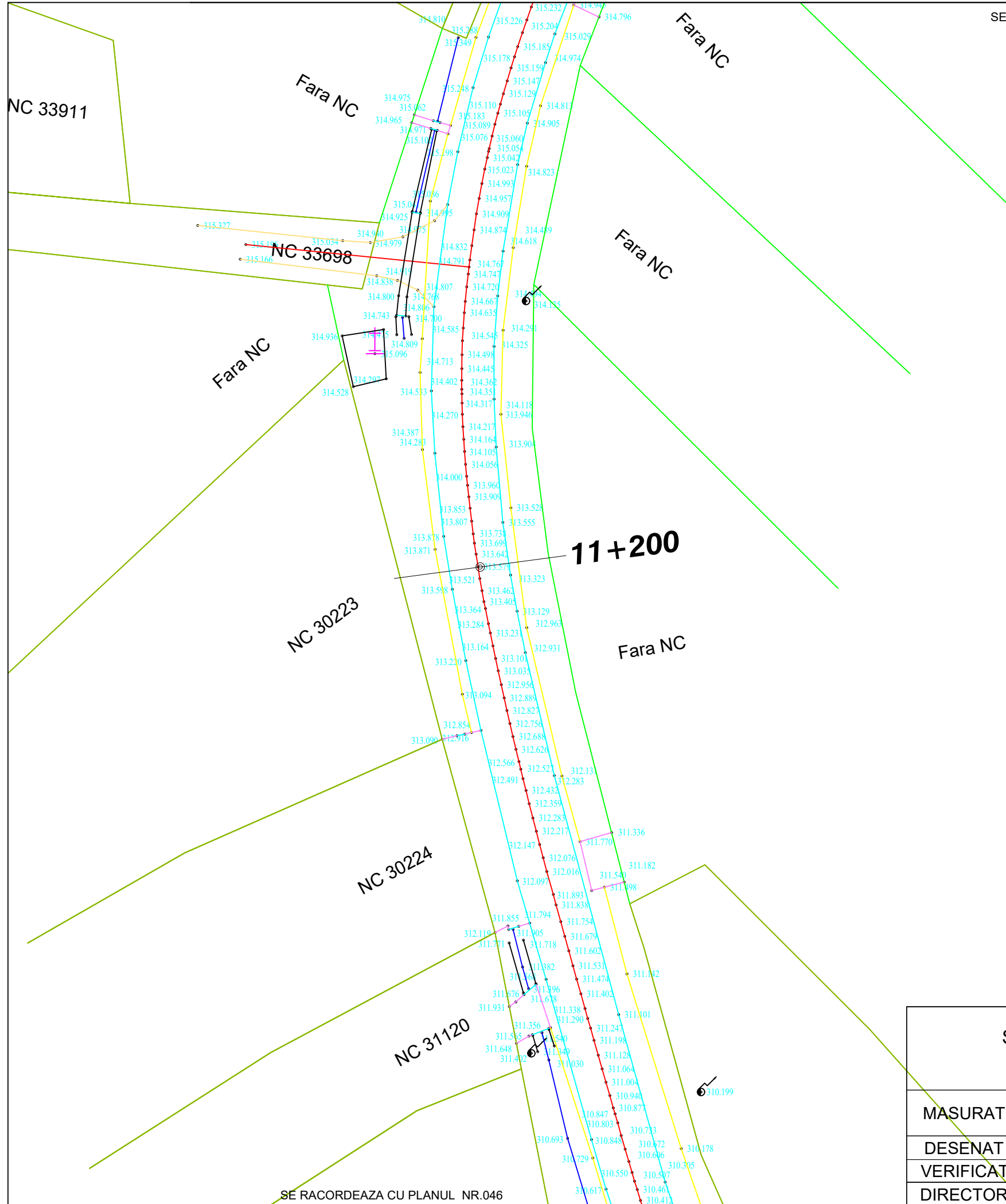
PL. NR.  
046

MASURAT	S.C. TOPOPREST	Scara:	1:500
DESENAT	S.C. TOPOPREST	Data:	03 - 2023
VERIFICAT	S.C. TOPOPREST		
DIRECTOR	Ing. M.AFRASINEI		



SE RACORDEAZA CU PLANUL NR.045

PLAN NR.047



LEGENDA

- Ax strada
- Margine drum
- Acostament
- Parapet
- Platforma beton
- Gard
- - - Limita proprietate
- Constructii
- Sant
- Sant beton
- Ax sant
- Podet
- Pod
- - - Zid sprijin
- Bordura
- Limita intravilan
- Limita teritoriu administrativ
- Camin vizitare apa
- Stalp de lemn
- Stalp beton
- Borna kilometrica
- Hidrant
- Fantana
- Troita
- 40163 Cota teren

Sistem de Cote local  
Sistem de proiectie STEREOGRAFIC 1970

<b>S.C. TOPOPREST S.R.L. PIATRA NEAMT</b>			<b>STUDII TOPOGRAFICE pentru realizarea proiectului</b>	<b>Faza EXPERTIZA TEHNICA</b>
MASURAT	S.C. TOPOPREST	Scara:	"SERVICII DE EXPERTIZA TEHNICA PENTRU DN 29A km 4+207 - 23+010"	<b>PL. NR. 047</b>
DESENAT	S.C. TOPOPREST	1:500		
VERIFICAT	S.C. TOPOPREST	Data:	<b>BENEFICIAR C.N.A.I.R. S.A. - prin D.R.D.P. IASI</b>	
DIRECTOR	Ing. M.AFRASINEI	03 - 2023		

PLAN NR.048

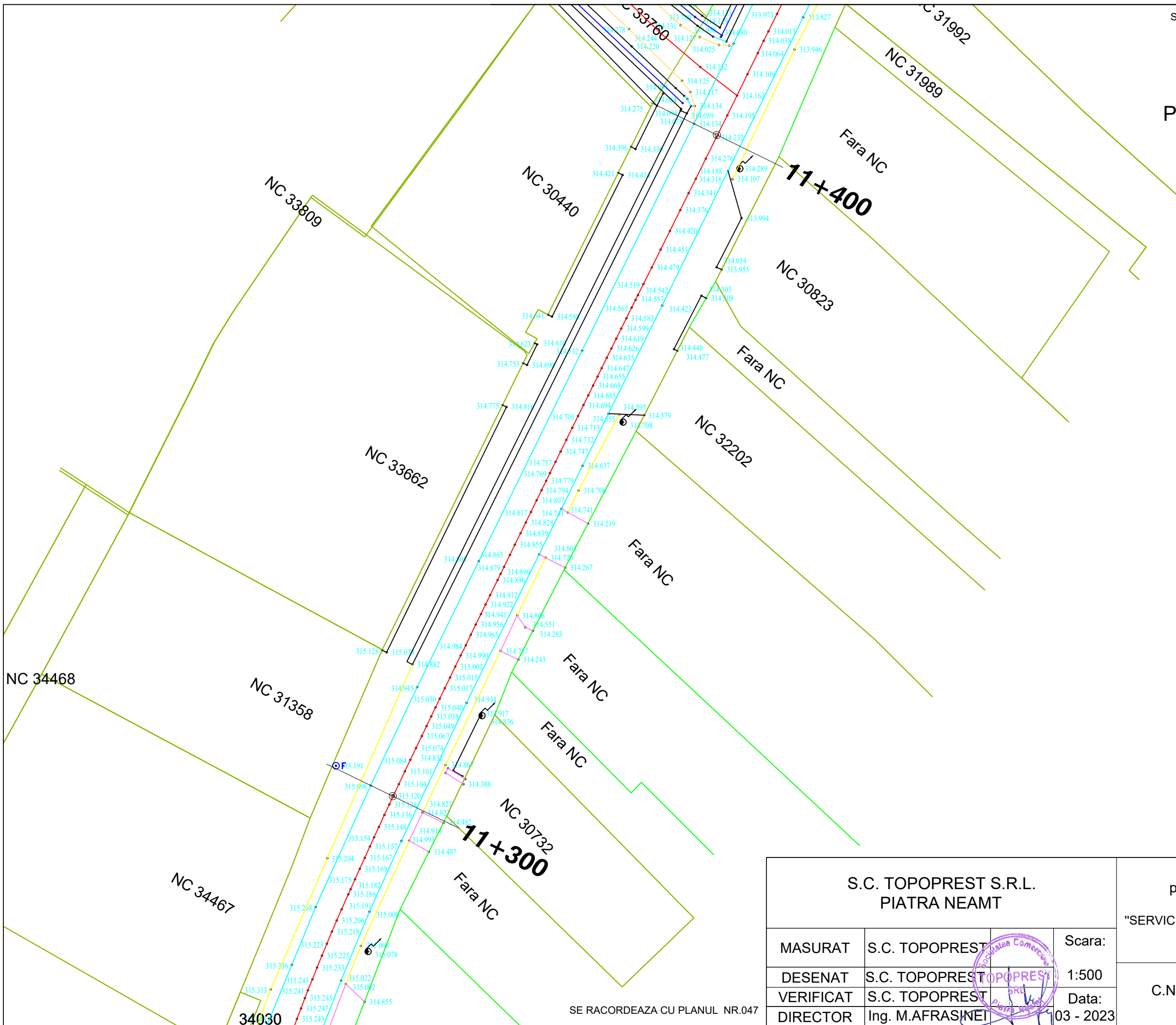


LEGENDA

- Ax strada
- Margine drum
- Acostament
- Parapet
- Platforma beton
- Gard
- - - Limita proprietate
- Constructii
- Sant
- - - Sant beton
- Ax sant
- Podet
- Pod
- - - Zid sprijin
- Bordura
- Limita intravilan
- Limita teritoriu administrativ
- Camin vizitare apa
- Stalp de lemn
- Stalp beton
- Borna kilometrica
- Hidrant
- Fantana
- Troita
- 401.63 Cota teren

Sistem de Cote local

Sistem de proiectie STEROGRAFIC 1970



SE RACORDEAZA CU PLANUL NR.047

<b>S.C. TOPOPREST S.R.L. PIATRA NEAMT</b>			<b>STUDII TOPOGRAFICE pentru realizarea proiectului</b>	<b>Faza EXPERTIZA TEHNICA</b>
MASURAT	S.C. TOPOPREST	Scara:	"SERVICII DE EXPERTIZA TEHNICA PENTRU DN 29A km 4+207 - 23+010"	PL. NR. 048
DESENAT	S.C. TOPOPREST	1:500		
VERIFICAT	S.C. TOPOPREST	Data:	<b>BENEFICIAR</b> C.N.A.I.R. S.A. - prin D.R.D.P. IASI	
DIRECTOR	Ing. M.AFRASINEI	03 - 2023		

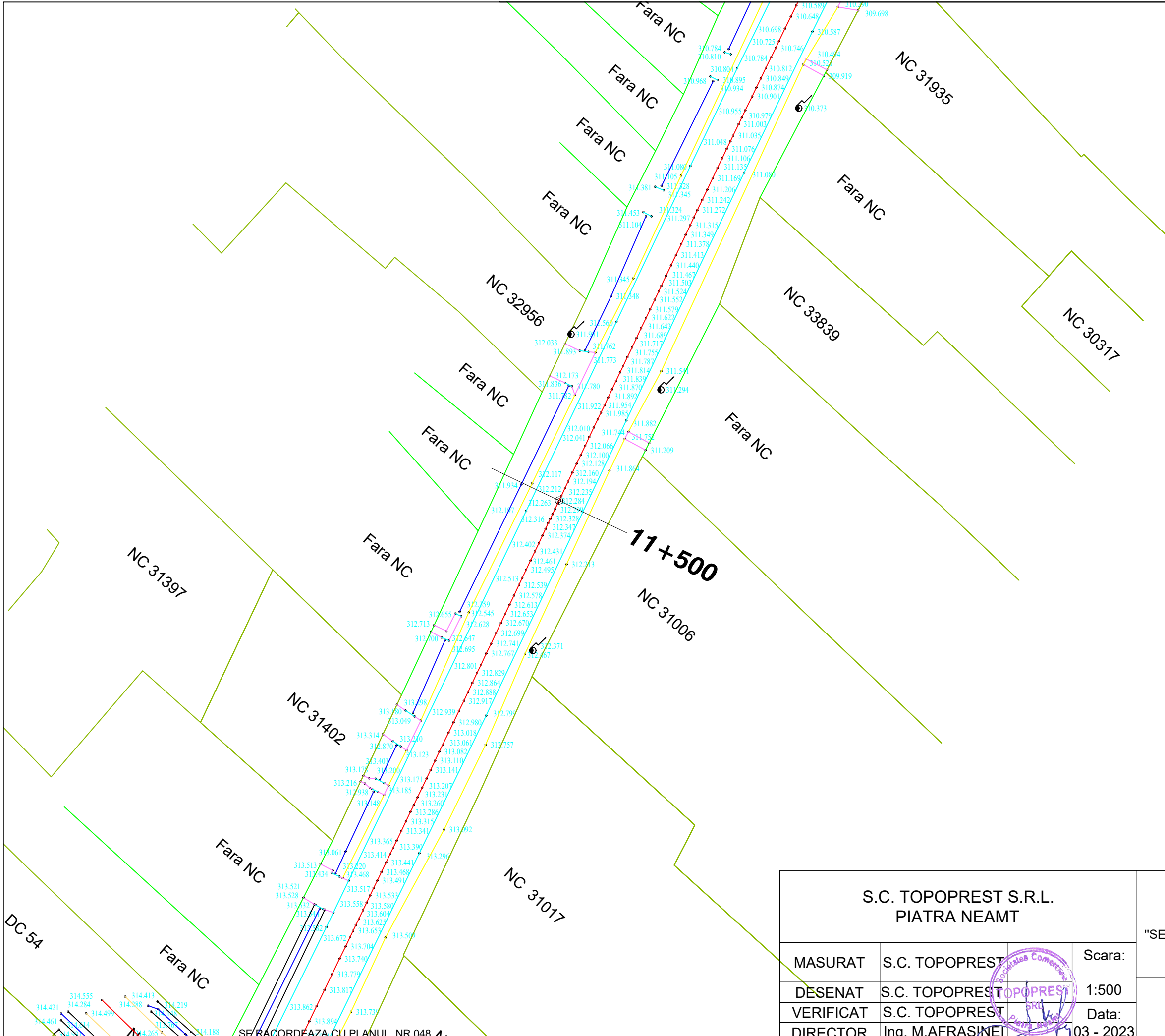


PLAN NR.049



- LEGENDA**
- Ax strada
  - Margine drum
  - Acostament
  - Parapet
  - Platforma beton
  - Gard
  - - - Limita proprietate
  - Constructii
  - Sant
  - Sant beton
  - Ax sant
  - Podet
  - Pod
  - - - Zid sprijin
  - Bordura
  - Limita intravilan
  - Limita teritoriu administrativ
  - A Camin vizitare apa
  - o Stalp de lemn
  - 6 Stalp beton
  - Km Borna kilometrica
  - H Hidrant
  - F Fantana
  - + Troita
  - 40163 Cota teren

Sistem de Cote local  
Sistem de proiectie STEROGRAFIC 1970



<b>S.C. TOPOPREST S.R.L. PIATRA NEAMT</b>			<b>STUDII TOPOGRAFICE pentru realizarea proiectului</b>	<b>Faza EXPERTIZA TEHNICA</b>
MASURAT	S.C. TOPOPREST	Scara: <b>1:500</b>	"SERVICII DE EXPERTIZA TEHNICA PENTRU DN 29A km 4+207 - 23+010"	
DESENAT	S.C. TOPOPREST		<b>BENEFICIAR</b>	
VERIFICAT	S.C. TOPOPREST	Data:	C.N.A.I.R. S.A. - prin D.R.D.P. IASI	
DIRECTOR	Ing. M.AFRASINEI	03 - 2023	<b>PL. NR. 049</b>	

SE RACORDEAZA CU PLANUL NR.051

# PLAN NR.050

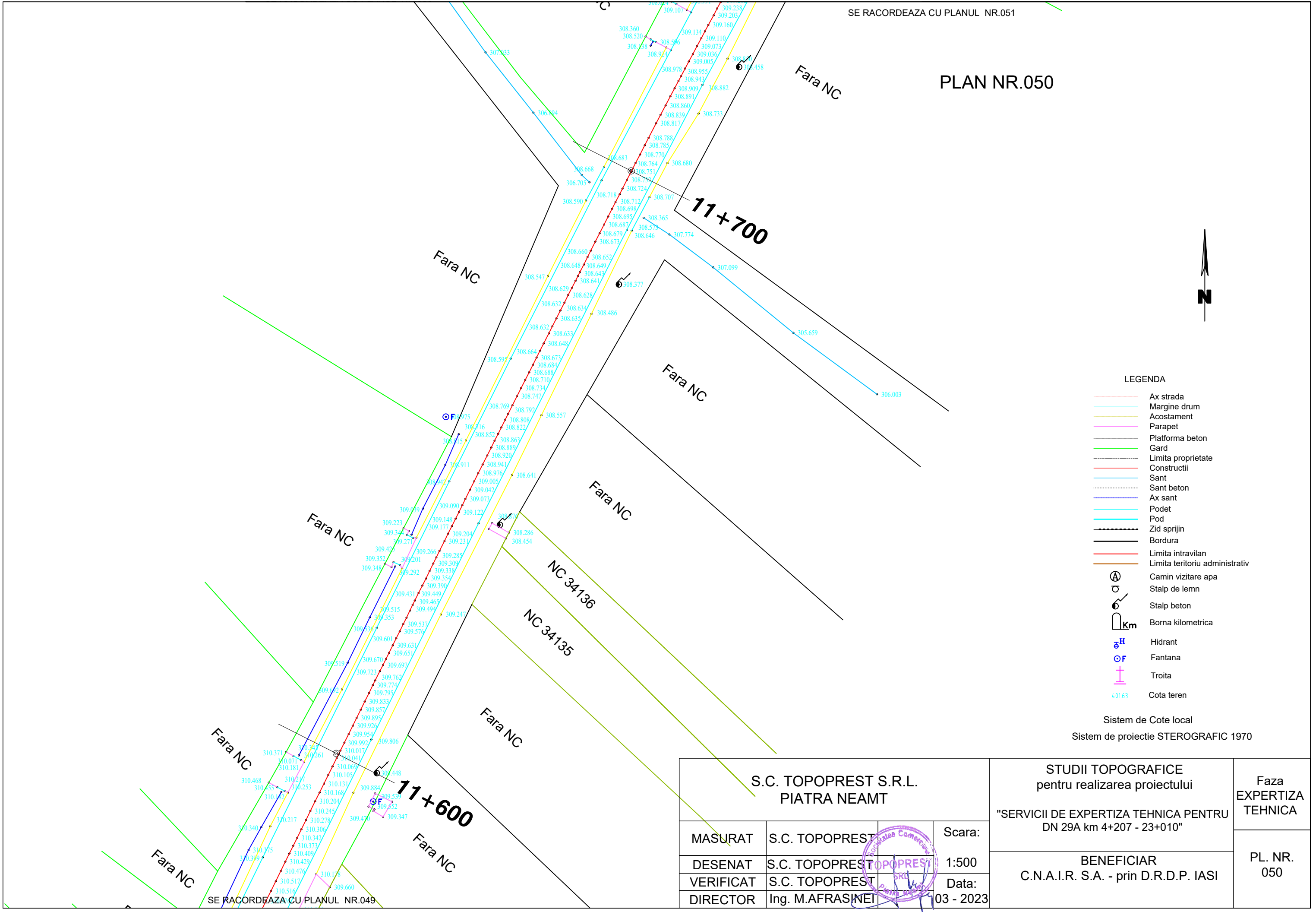


- LEGENDA**
- Ax strada
  - Margine drum
  - Acostament
  - Parapet
  - Platforma beton
  - Gard
  - - - Limita proprietate
  - Constructii
  - Sant
  - - - Sant beton
  - Ax sant
  - Podet
  - Pod
  - - - Zid sprijin
  - Bordura
  - Limita intravilan
  - Limita teritoriu administrativ
  - Camin vizitare apa
  - Stalp de lemn
  - Stalp beton
  - Borna kilometrica
  - Hidrant
  - Fantana
  - Troita
  - 401.63 Cota teren

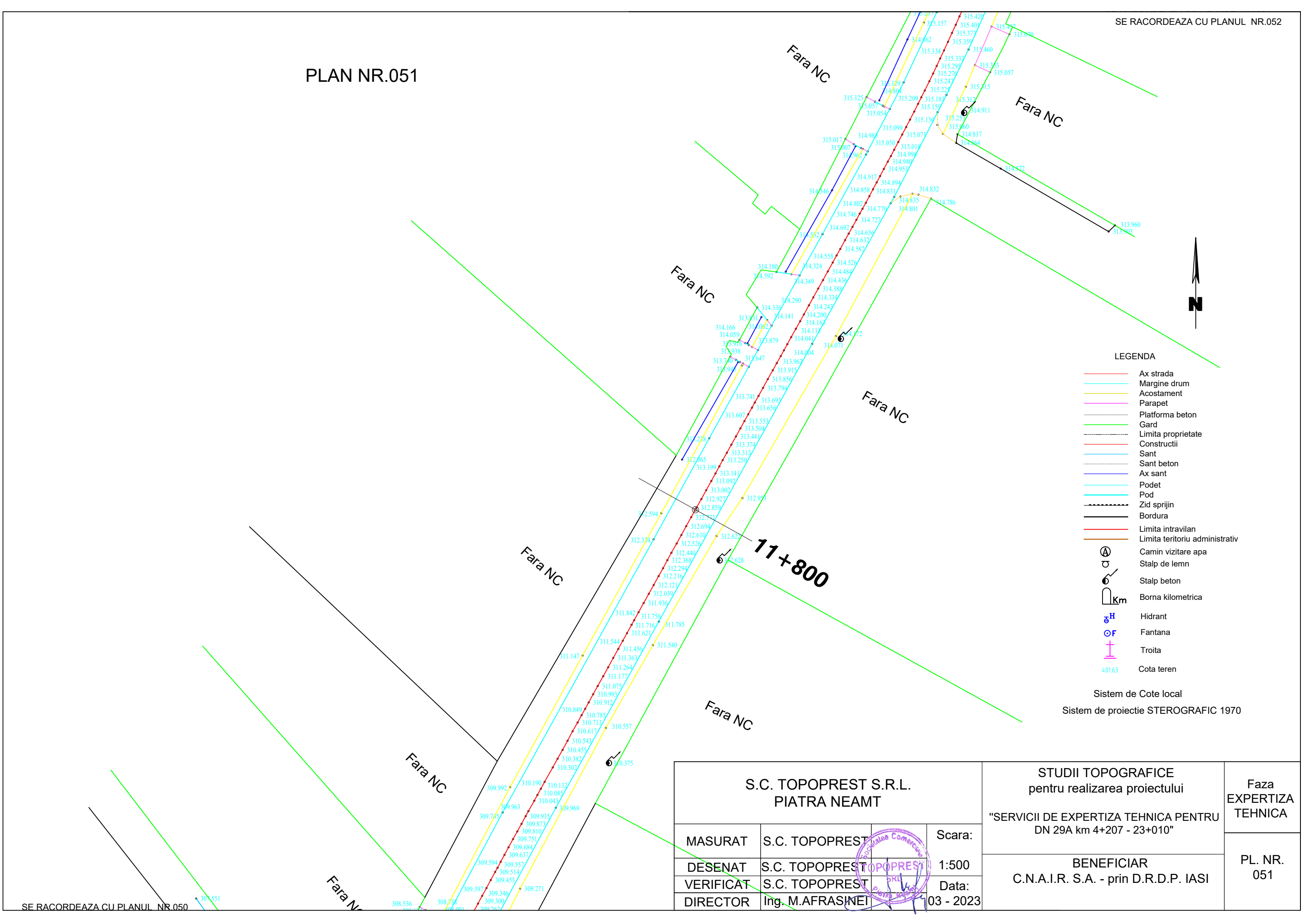
Sistem de Cote local  
Sistem de proiectie STEROGRAFIC 1970

SE RACORDEAZA CU PLANUL NR.049

<b>S.C. TOPOPREST S.R.L. PIATRA NEAMT</b>			<b>STUDII TOPOGRAFICE pentru realizarea proiectului</b>	<b>Faza EXPERTIZA TEHNICA</b>
MASURAT	S.C. TOPOPREST	Scara: <b>1:500</b>	"SERVICII DE EXPERTIZA TEHNICA PENTRU DN 29A km 4+207 - 23+010"	PL. NR. 050
DESENAT	S.C. TOPOPREST			
VERIFICAT	S.C. TOPOPREST	Data:	BENEFICIAR C.N.A.I.R. S.A. - prin D.R.D.P. IASI	
DIRECTOR	Ing. M.AFRASINEI	03 - 2023		



PLAN NR.051



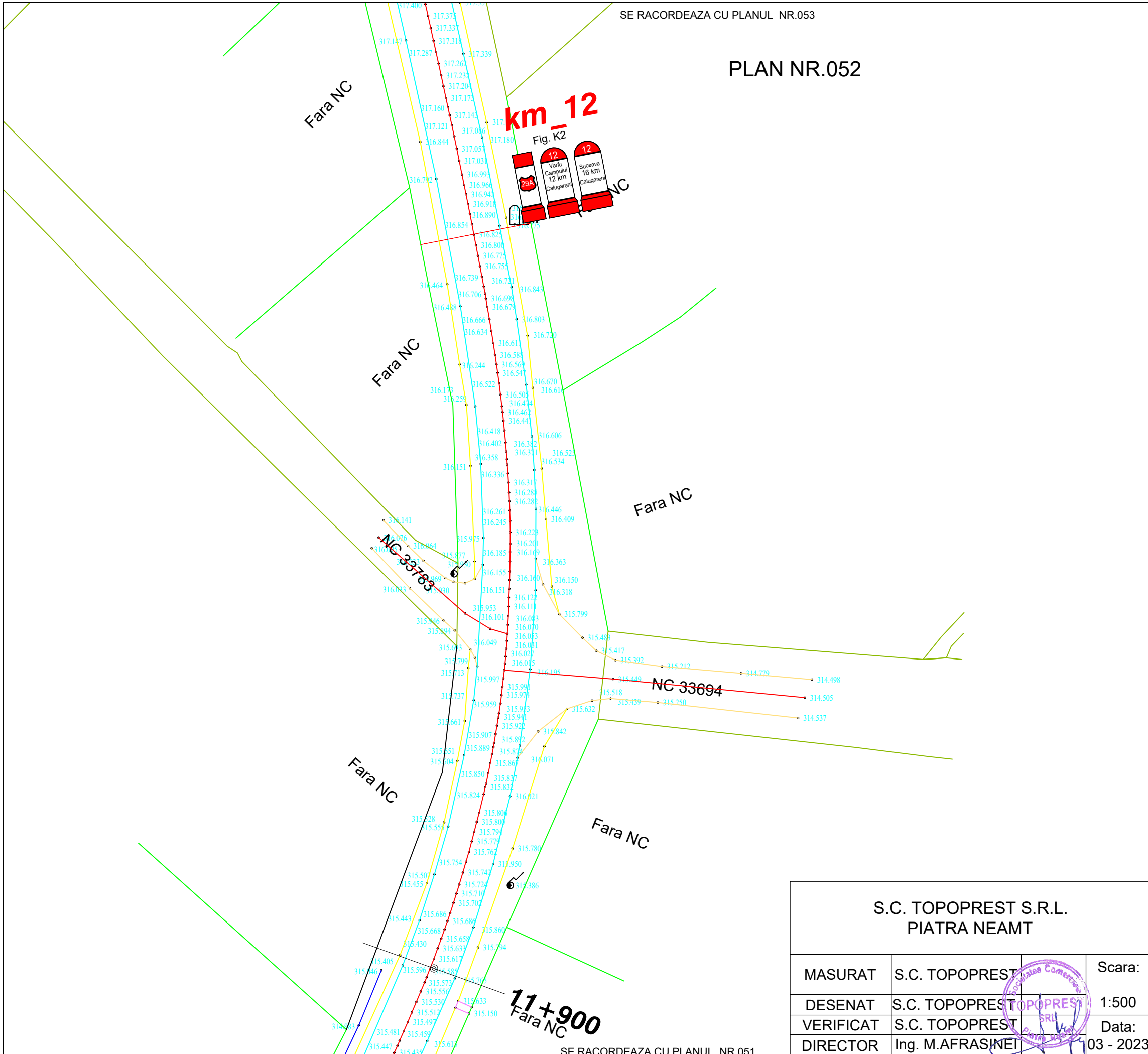
LEGENDA

- Ax strada
- Margine drum
- Acostament
- Parapet
- Platforma beton
- Gard
- Limita proprietate
- Constructii
- Sant
- Sant beton
- Ax sant
- Podet
- Pod
- Zid sprijin
- Bordura
- Limita intravilan
- Limita teritoriu administrativ
- A Camin vizitare apa
- o Stalp de lemn
- b Stalp beton
- Km Borna kilometrica
- H Hidrant
- OF Fantana
- + Troita
- 40163 Cota teren

Sistem de Cote local  
Sistem de proiectie STEROGRAFIC 1970

<b>S.C. TOPOPREST S.R.L. PIATRA NEAMT</b>			<b>STUDII TOPOGRAFICE pentru realizarea proiectului</b>	<b>Faza EXPERTIZA TEHNICA</b>
MASURAT	S.C. TOPOPREST	Scara:	"SERVICII DE EXPERTIZA TEHNICA PENTRU DN 29A km 4+207 - 23+010"	<b>PL. NR. 051</b>
DESENAT	S.C. TOPOPREST	1:500		
VERIFICAT	S.C. TOPOPREST	Data:	<b>BENEFICIAR C.N.A.I.R. S.A. - prin D.R.D.P. IASI</b>	
DIRECTOR	Ing. M.AFRASINEI	03 - 2023		

PLAN NR.052



LEGENDA

- Ax strada
- Margine drum
- Acostament
- Parapet
- Platforma beton
- Gard
- - - Limita proprietate
- Constructii
- Sant
- - - Sant beton
- Ax sant
- Podet
- Pod
- - - Zid sprijin
- Bordura
- Limita intravilan
- Limita teritoriu administrativ
- A Camin vizitare apa
- O Stalp de lemn
- 6 Stalp beton
- Km Borna kilometrica
- H Hidrant
- F Fantana
- + Troita
- 401.63 Cota teren

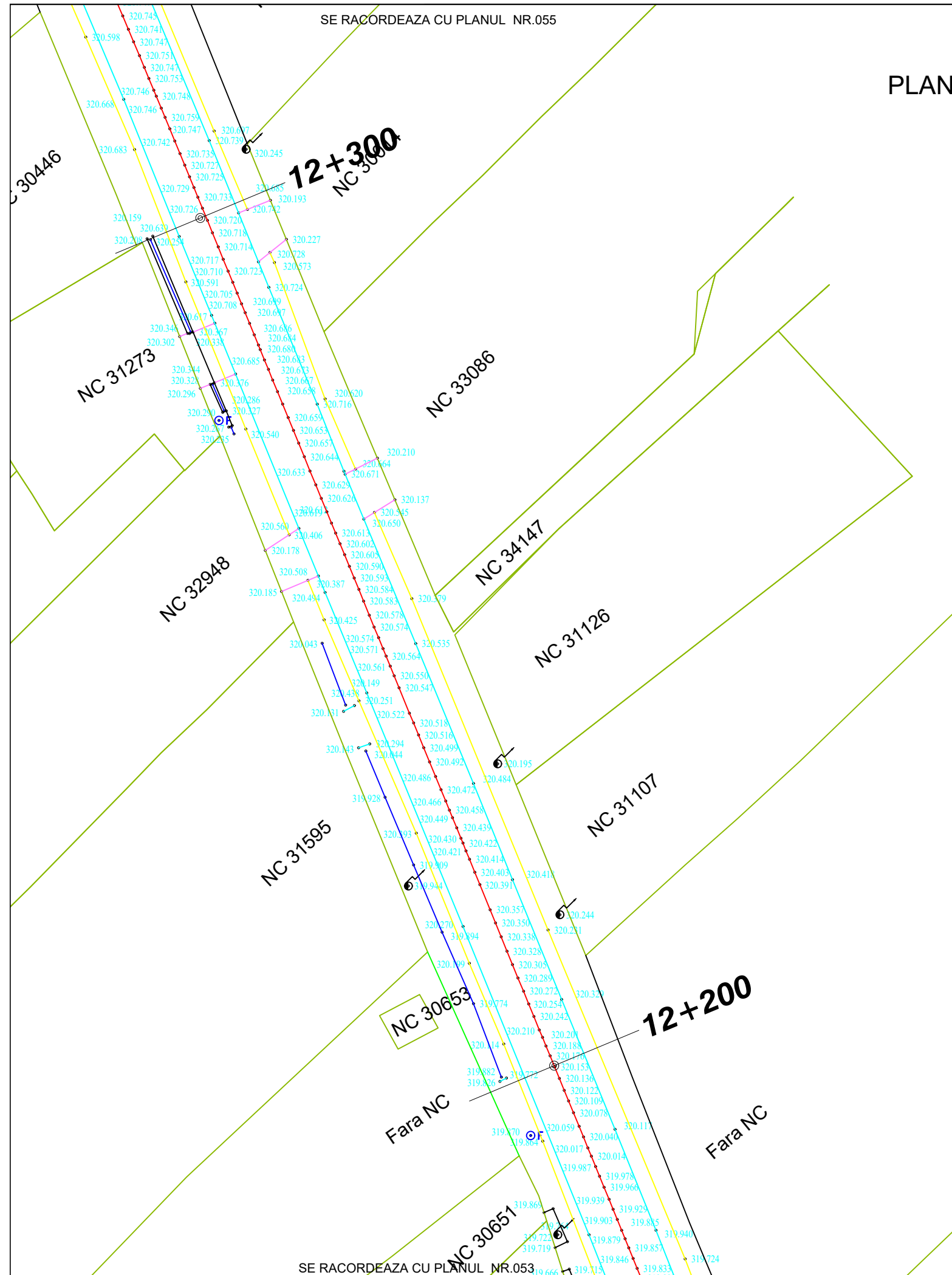
Sistem de Cote local  
Sistem de proiectie STEROGRAFIC 1970

<b>S.C. TOPOPREST S.R.L. PIATRA NEAMT</b>			<b>STUDII TOPOGRAFICE pentru realizarea proiectului</b>	<b>Faza EXPERTIZA TEHNICA</b>
MASURAT	S.C. TOPOPREST	Scara:	"SERVICII DE EXPERTIZA TEHNICA PENTRU DN 29A km 4+207 - 23+010"	<b>PL. NR. 052</b>
DESENAT	S.C. TOPOPREST	1:500	<b>BENEFICIAR</b>	
VERIFICAT	S.C. TOPOPREST	Data:	C.N.A.I.R. S.A. - prin D.R.D.P. IASI	
DIRECTOR	Ing. M.AFRASINEI	03 - 2023		



# PLAN NR.054

SE RACORDEAZA CU PLANUL NR.055



## LEGENDA

- Ax strada
- Margine drum
- Acostament
- Parapet
- Platforma beton
- Gard
- - - Limita proprietate
- Constructii
- Sant
- Sant beton
- Ax sant
- Podet
- Pod
- - - Zid sprijin
- Bordura
- Limita intravilan
- Limita teritoriu administrativ
- Camin vizitare apa
- Stalp de lemn
- Stalp beton
- Borna kilometrica
- Hidrant
- Fantana
- Troita
- 40163 Cota teren

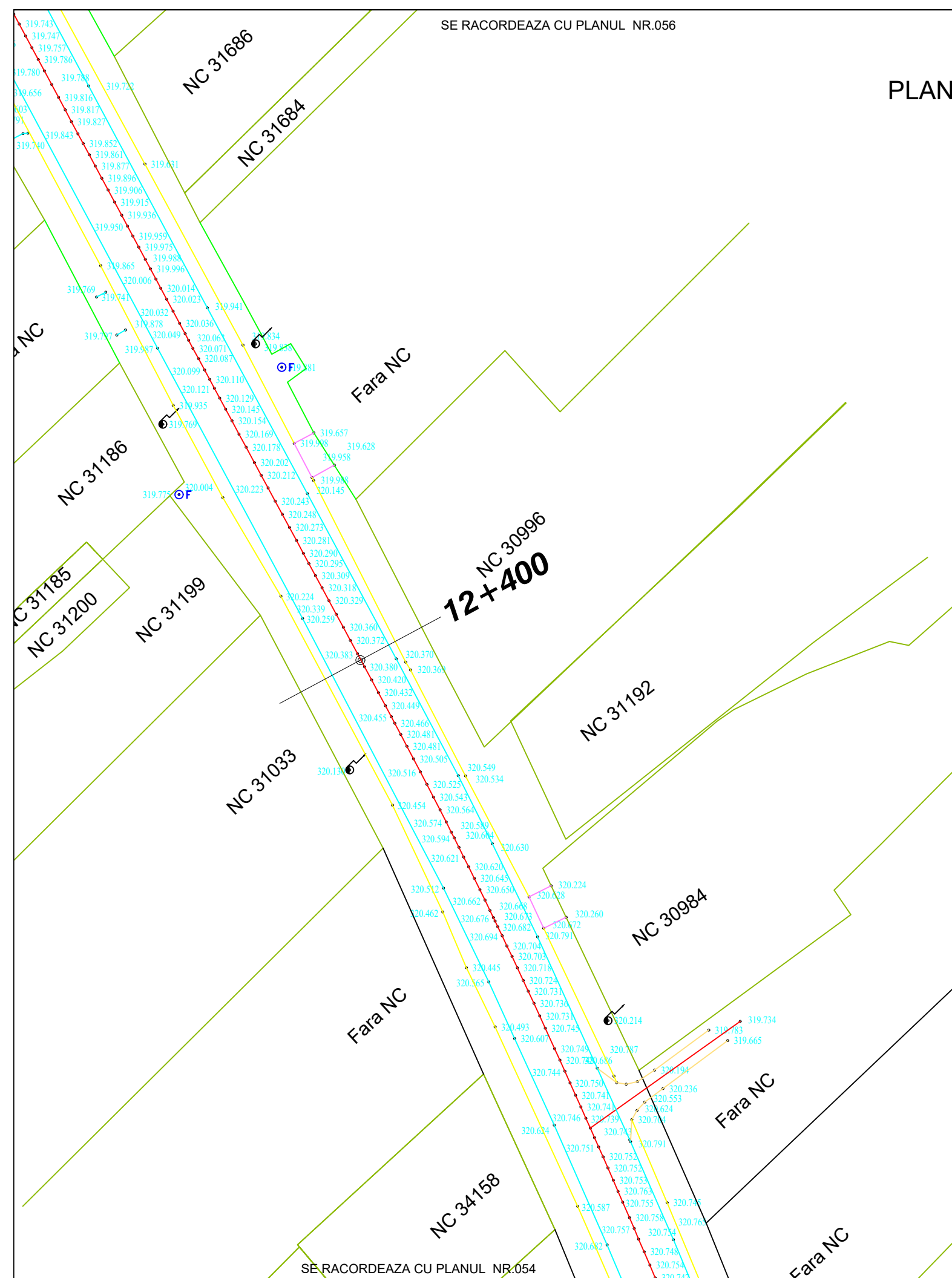
Sistem de Cote local

Sistem de proiectie STEROGRAFIC 1970

<b>S.C. TOPOPREST S.R.L.</b> PIATRA NEAMT				STUDII TOPOGRAFICE pentru realizarea proiectului	Faza EXPERTIZA TEHNICA
MASURAT	S.C. TOPOPREST	Scara: <b>1:500</b>	Data: <b>03 - 2023</b>	"SERVICII DE EXPERTIZA TEHNICA PENTRU DN 29A km 4+207 - 23+010"	
DESENAT	S.C. TOPOPREST			BENEFICIAR C.N.A.I.R. S.A. - prin D.R.D.P. IASI	
VERIFICAT	S.C. TOPOPREST			PL. NR. 054	
DIRECTOR	Ing. M.AFRASINEI				

SE RACORDEAZA CU PLANUL NR.056

# PLAN NR.055



### LEGENDA

- Ax strada
- Margine drum
- Acostament
- Parapet
- Platforma beton
- Gard
- - - Limita proprietate
- Constructii
- Sant
- Sant beton
- Ax sant
- Podet
- Pod
- - - Zid sprijin
- Bordura
- Limita intravilan
- Limita teritoriu administrativ
- Camin vizitare apa
- Stalp de lemn
- Stalp beton
- Borna kilometrica
- Hidrant
- Fantana
- Troita
- 401.63 Cota teren

Sistem de Cote local  
Sistem de proiectie STEROGRAFIC 1970

<b>S.C. TOPOPREST S.R.L. PIATRA NEAMT</b>			<b>STUDII TOPOGRAFICE pentru realizarea proiectului</b>	<b>Faza EXPERTIZA TEHNICA</b>
MASURAT	S.C. TOPOPREST	Scara: <b>1:500</b>	"SERVICII DE EXPERTIZA TEHNICA PENTRU DN 29A km 4+207 - 23+010"	
DESENAT	S.C. TOPOPREST		<b>BENEFICIAR</b>	
VERIFICAT	S.C. TOPOPREST	Data:	C.N.A.I.R. S.A. - prin D.R.D.P. IASI	
DIRECTOR	Ing. M.AFRASINEI	03 - 2023	<b>PL. NR. 055</b>	

SE RACORDEAZA CU PLANUL NR.054





SE RACORDEAZA CU PLANUL NR.058

Fara NC

# PLAN NR.057

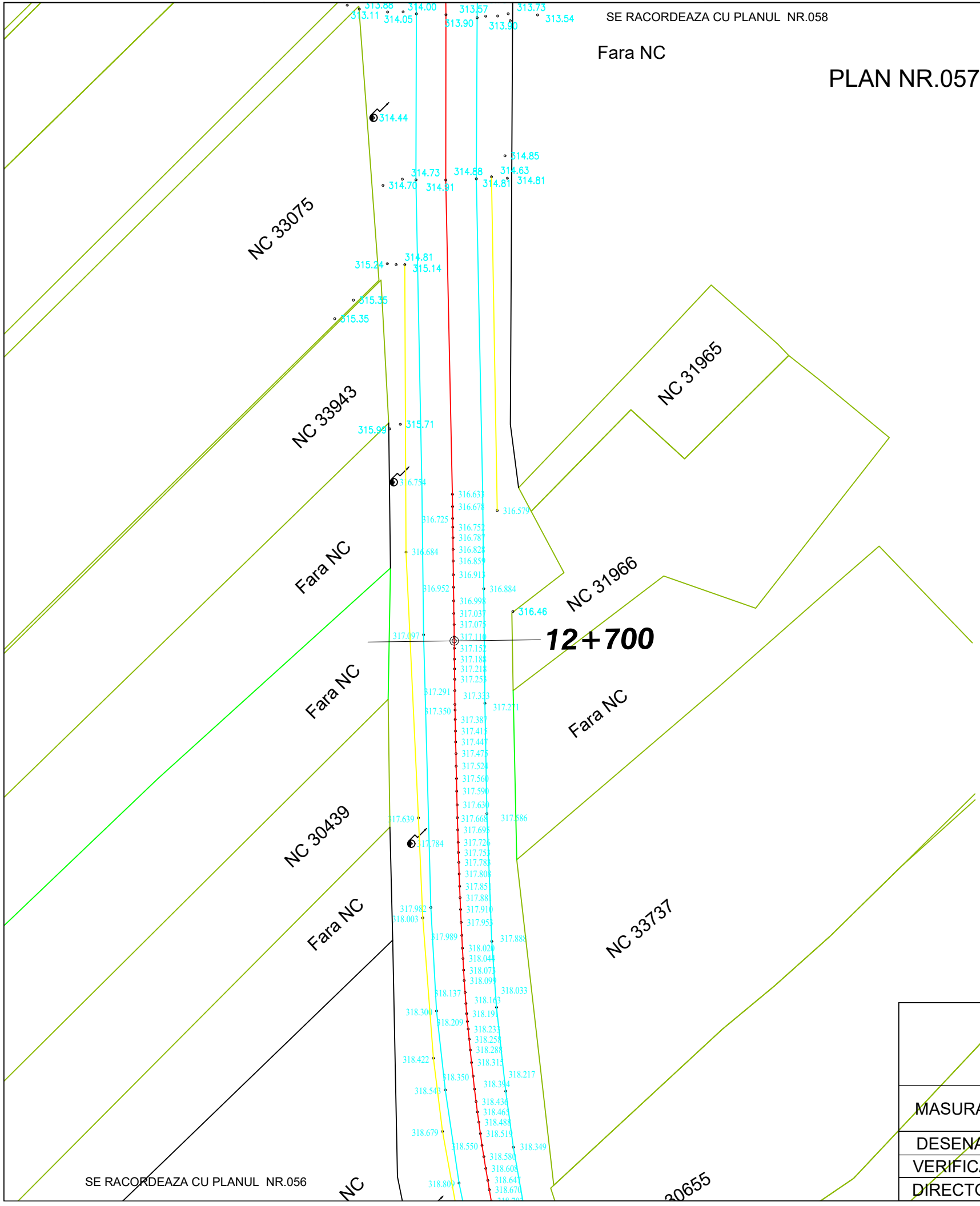


### LEGENDA

- Ax strada
- Margine drum
- Acostament
- Parapet
- Platforma beton
- Gard
- - - Limita proprietate
- Constructii
- Sant
- Sant beton
- Ax sant
- Podet
- Pod
- - - Zid sprijin
- Bordura
- Limita intravilan
- Limita teritoriu administrativ
- A Camin vizitare apa
- O Stalp de lemn
- Stalp beton
- Km Borna kilometrica
- H Hidrant
- F Fantana
- + Troita
- 40163 Cota teren

Sistem de Cote local

Sistem de proiectie STEROGRAFIC 1970



SE RACORDEAZA CU PLANUL NR.056

S.C. TOPOPREST S.R.L. PIATRA NEAMT			STUDII TOPOGRAFICE pentru realizarea proiectului	Faza EXPERTIZA TEHNICA
MASURAT	S.C. TOPOPREST	Scara: 1:500	"SERVICII DE EXPERTIZA TEHNICA PENTRU DN 29A km 4+207 - 23+010"	PL. NR. 057
DESENAT	S.C. TOPOPREST		BENEFICIAR C.N.A.I.R. S.A. - prin D.R.D.P. IASI	
VERIFICAT	S.C. TOPOPREST	Data: 03 - 2023		
DIRECTOR	Ing. M.AFRASINEI			

PLAN NR.058

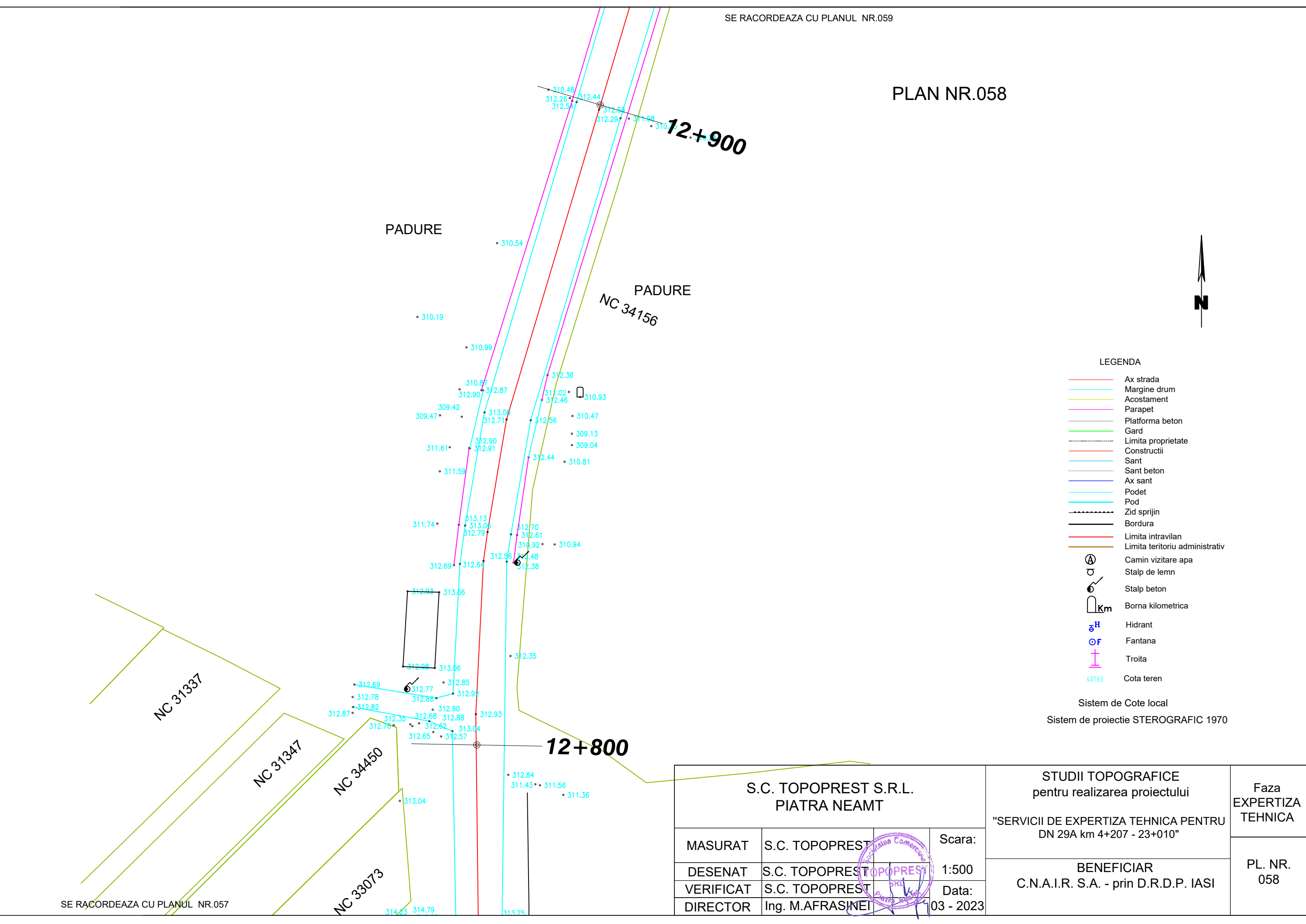


LEGENDA

- Ax strada
- Margine drum
- Acostament
- Parapet
- Platforma beton
- Gard
- - - Limita proprietate
- Constructii
- Sant
- - - Sant beton
- Ax sant
- Podet
- Pod
- - - Zid sprijin
- Bordura
- Limita intravilan
- Limita teritoriu administrativ
- Camin vizitare apa
- Stalp de lemn
- Stalp beton
- Borna kilometrica
- Hidrant
- Fantana
- Troita
- 40163 Cota teren

Sistem de Cote local

Sistem de proiectie STEROGRAFIC 1970



<b>S.C. TOPOPREST S.R.L. PIATRA NEAMT</b>			<b>STUDII TOPOGRAFICE pentru realizarea proiectului</b>	<b>Faza EXPERTIZA TEHNICA</b>
MASURAT	S.C. TOPOPREST	Scara: <b>1:500</b>	<b>"SERVICII DE EXPERTIZA TEHNICA PENTRU DN 29A km 4+207 - 23+010"</b>	<b>PL. NR. 058</b>
DESENAT	S.C. TOPOPREST			
VERIFICAT	S.C. TOPOPREST	Data:	<b>BENEFICIAR C.N.A.I.R. S.A. - prin D.R.D.P. IASI</b>	
DIRECTOR	Ing. M.AFRASINEI	<b>03 - 2023</b>		

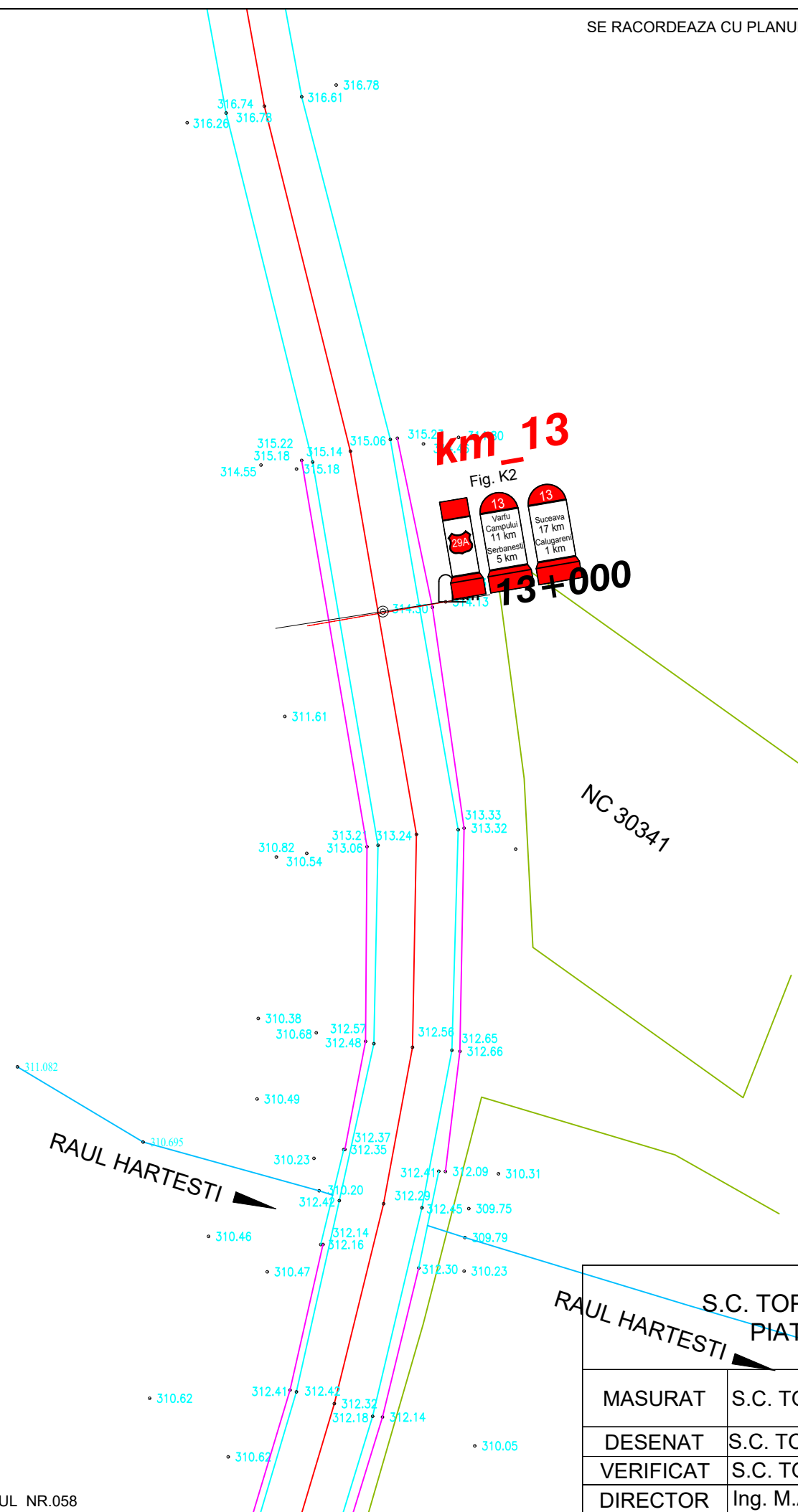
PLAN NR.059



LEGENDA

- Ax strada
- Margine drum
- Acostament
- Parapet
- Platforma beton
- Gard
- Limita proprietate
- Constructii
- Sant
- Sant beton
- Ax sant
- Podet
- Pod
- Zid sprijin
- Bordura
- Limita intravilan
- Limita teritoriu administrativ
- Camin vizitare apa
- Stalp de lemn
- Stalp beton
- Borna kilometrica
- Hidrant
- Fantana
- Troita
- 40163 Cota teren

Sistem de Cote local  
Sistem de proiectie STEROGRAFIC 1970



MASURAT		S.C. TOPOPREST S.R.L. PIATRA NEAMT		Scara: 1:500
		S.C. TOPOPREST S.R.L.		
DESENAT		S.C. TOPOPREST S.R.L.		Data: 03 - 2023
VERIFICAT		S.C. TOPOPREST S.R.L.		
DIRECTOR		Ing. M.AFRASINEI		

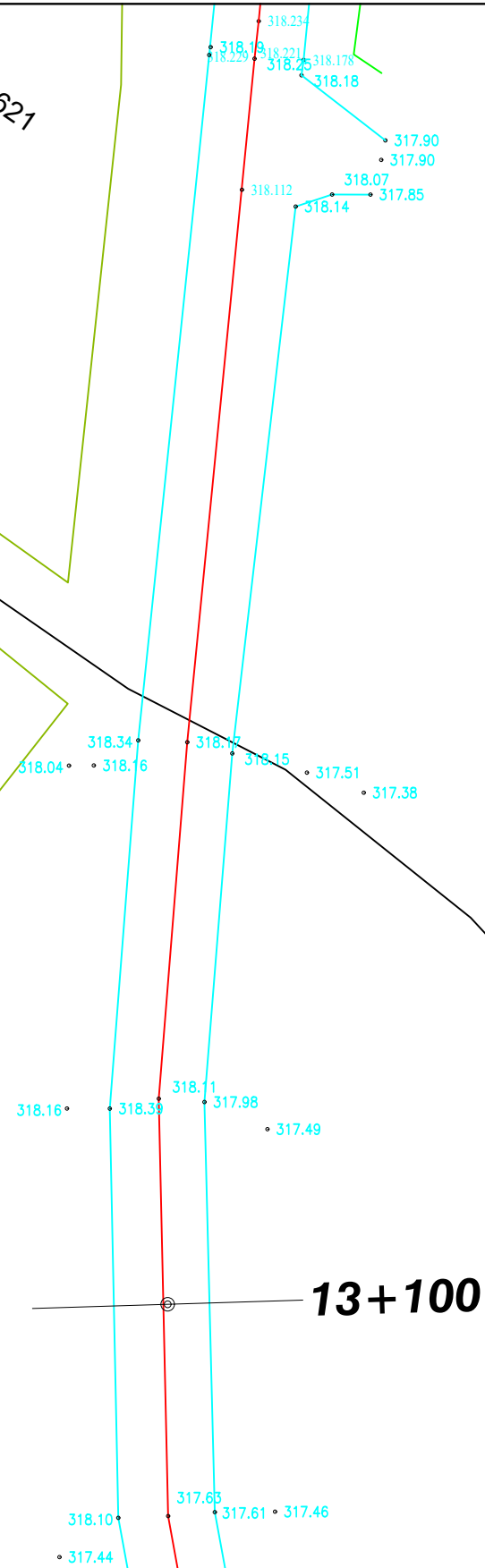
STUDII TOPOGRAFICE pentru realizarea proiectului		Faza EXPERTIZA TEHNICA
"SERVICII DE EXPERTIZA TEHNICA PENTRU DN 29A km 4+207 - 23+010"		
BENEFICIAR C.N.A.I.R. S.A. - prin D.R.D.P. IASI		PL. NR. 059

SE RACORDEAZA CU PLANUL NR.061

# PLAN NR.060

NC 31621

NC 31573



### LEGENDA

- Ax strada
- Margine drum
- Acostament
- Parapet
- Platforma beton
- Gard
- - - Limita proprietate
- Constructii
- Sant
- Sant beton
- Ax sant
- Podet
- Pod
- - - Zid sprijin
- Bordura
- Limita intravilan
- Limita teritoriu administrativ
- Camin vizitare apa
- Stalp de lemn
- Stalp beton
- Borna kilometrica
- Hidrant
- Fantana
- Troita
- 40163 Cota teren

Sistem de Cote local

Sistem de proiectie STEROGRAFIC 1970

**13+100**








SE RACORDEAZA CU PLANUL NR.059

<b>S.C. TOPOPREST S.R.L. PIATRA NEAMT</b>			<b>STUDII TOPOGRAFICE pentru realizarea proiectului</b>	<b>Faza EXPERTIZA TEHNICA</b>
MASURAT	S.C. TOPOPREST	Scara:	"SERVICII DE EXPERTIZA TEHNICA PENTRU DN 29A km 4+207 - 23+010"	<b>PL. NR. 060</b>
DESENAT	S.C. TOPOPREST	1:500	<b>BENEFICIAR</b>	
VERIFICAT	S.C. TOPOPREST	Data:	C.N.A.I.R. S.A. - prin D.R.D.P. IASI	
DIRECTOR	Ing. M.AFRASINEI	03 - 2023		

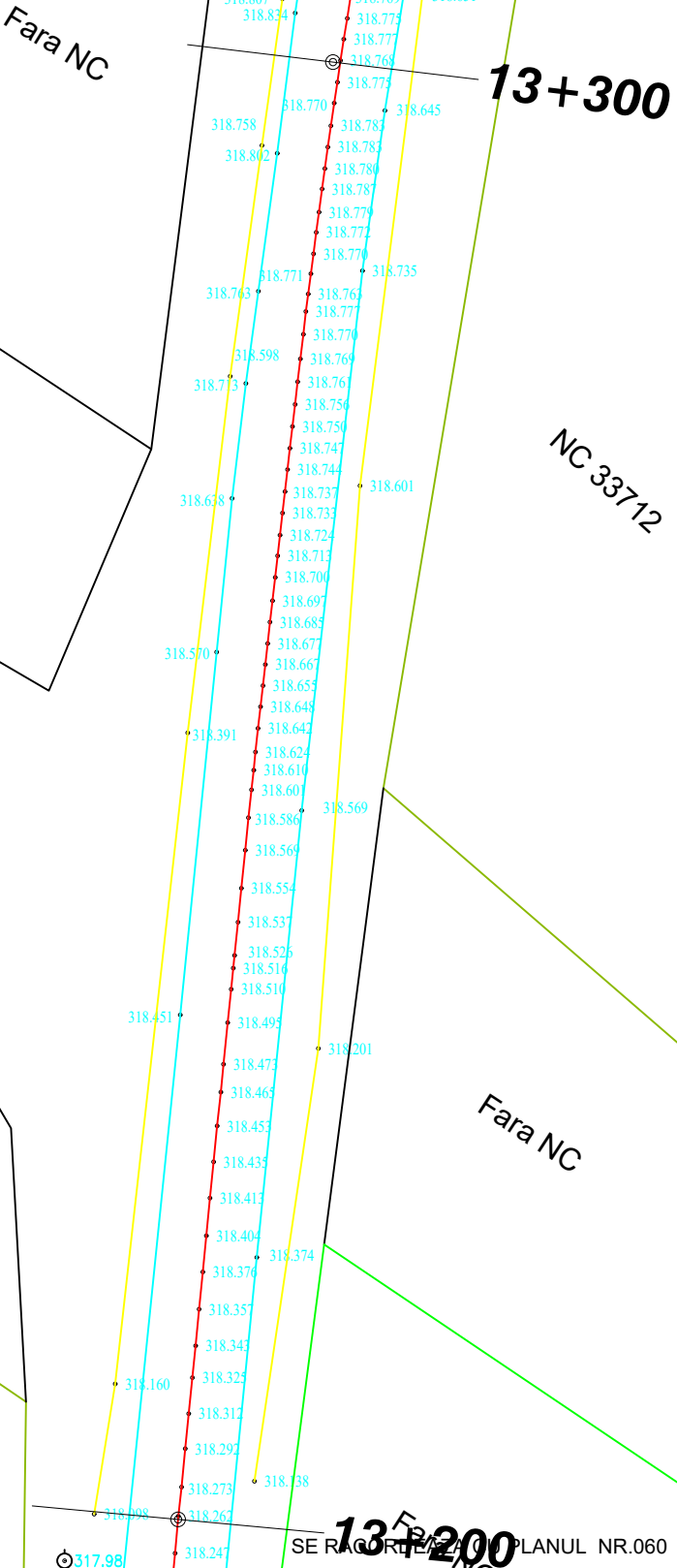
# PLAN NR.061



### LEGENDA

- Ax strada
- Margine drum
- Acostament
- Parapet
- Platforma beton
- Gard
- Limita proprietate
- Constructii
- Sant
- Sant beton
- Ax sant
- Podet
- Pod
- - - Zid sprijin
- Bordura
- Limita intravilan
- Limita teritoriu administrativ
-  Camin vizitare apa
-  Stalp de lemn
-  Stalp beton
-  Borna kilometrica
-  Hidrant
-  Fantana
-  Troita
- 40163 Cota teren

Sistem de Cote local  
Sistem de proiectie STEROGRAFIC 1970



<b>S.C. TOPOPREST S.R.L. PIATRA NEAMT</b>			<b>STUDII TOPOGRAFICE pentru realizarea proiectului</b>	<b>Faza EXPERTIZA TEHNICA</b>
MASURAT	S.C. TOPOPREST	Scara:	"SERVICII DE EXPERTIZA TEHNICA PENTRU DN 29A km 4+207 - 23+010"	<b>PL. NR. 061</b>
DESENAT	S.C. TOPOPREST	1:500	<b>BENEFICIAR</b>	
VERIFICAT	S.C. TOPOPREST	Data:	C.N.A.I.R. S.A. - prin D.R.D.P. IASI	
DIRECTOR	Ing. M.AFRASINEI	03 - 2023		



SE RACORDEAZA CU PLANUL NR.063

# PLAN NR.062

Fara NC

NC 34560

13+500

NC 30171

NC 30172

NC 31930

NC 30324

Fara NC

13+400

NC 34606

NC 33315



### LEGENDA

- Ax strada
- Margine drum
- Acostament
- Parapet
- Platforma beton
- Gard
- Limita proprietate
- Constructii
- Sant
- Sant beton
- Ax sant
- Podet
- Pod
- - - Zid sprijin
- Bordura
- Limita intravilan
- Limita teritoriu administrativ
- Camin vizitare apa
- Stalp de lemn
- Stalp beton
- Borna kilometrica
- Hidrant
- Fantana
- Troita
- 40163 Cota teren

Sistem de Cote local

Sistem de proiectie STEROGRAFIC 1970

SE RACORDEAZA CU PLANUL NR.061

<b>S.C. TOPOPREST S.R.L. PIATRA NEAMT</b>			<b>STUDII TOPOGRAFICE pentru realizarea proiectului</b>	<b>Faza EXPERTIZA TEHNICA</b>
MASURAT	S.C. TOPOPREST	Scara:	"SERVICII DE EXPERTIZA TEHNICA PENTRU DN 29A km 4+207 - 23+010"	<b>PL. NR. 062</b>
DESENAT	S.C. TOPOPREST	1:500	<b>BENEFICIAR</b>	
VERIFICAT	S.C. TOPOPREST	Data:	C.N.A.I.R. S.A. - prin D.R.D.P. IASI	
DIRECTOR	Ing. M.AFRASINEI	03 - 2023		



PLAN NR.063

SE RACORDEAZA CU PLANUL NR.064

Fara NC

NC 33357

Fara NC

NC 33368

13+600  
Fara NC

NC 33370

NC 34690

Fara NC

Fara NC

SE RACORDEAZA CU PLANUL NR.062



LEGENDA

- Ax strada
- Margine drum
- Acostament
- Parapet
- Platforma beton
- Gard
- - - Limita proprietate
- Constructii
- Sant
- - - Sant beton
- Ax sant
- Podet
- Pod
- - - Zid sprijin
- Bordura
- Limita intravilan
- Limita teritoriu administrativ
- Ⓐ Camin vizitare apa
- ⓐ Stalp de lemn
- ⓑ Stalp beton
- ⓓ Borna kilometrica
- H Hidrant
- F Fantana
- + Troita
- 401.63 Cota teren

Sistem de Cote local

Sistem de proiectie STEROGRAFIC 1970

<b>S.C. TOPOPREST S.R.L.</b> PIATRA NEAMT		STUDII TOPOGRAFICE pentru realizarea proiectului	Faza EXPERTIZA TEHNICA
MASURAT	S.C. TOPOPREST	"SERVICII DE EXPERTIZA TEHNICA PENTRU DN 29A km 4+207 - 23+010"	PL. NR. 063
DESENAT	S.C. TOPOPREST		
VERIFICAT	S.C. TOPOPREST	BENEFICIAR C.N.A.I.R. S.A. - prin D.R.D.P. IASI	
DIRECTOR	Ing. M.AFRASINEI	Scara: 1:500 Data: 03 - 2023	



PLAN NR.064

SE RACORDEAZA CU PLANUL NR.065

Fara NC



LEGENDA

- Ax strada
- Margine drum
- Acostament
- Parapet
- Platforma beton
- Gard
- - - Limita proprietate
- Constructii
- Sant
- Sant beton
- Ax sant
- Podet
- Pod
- - - Zid sprijin
- Bordura
- Limita intravilan
- Limita teritoriu administrativ
- A Camin vizitare apa
- O Stalp de lemn
- 6 Stalp beton
- Km Borna kilometrica
- H Hidrant
- F Fantana
- + Troita
- 401.63 Cota teren

Sistem de Cote Local

Sistem de proiectie STEROGRAFIC 1970

SE RACORDEAZA CU PLANUL NR.063

Fara NC

13+800

13+700

<b>S.C. TOPOPREST S.R.L. PIATRA NEAMT</b>			STUDII TOPOGRAFICE pentru realizarea proiectului	Faza EXPERTIZA TEHNICA
MASURAT	S.C. TOPOPREST	Scara:	"SERVICII DE EXPERTIZA TEHNICA PENTRU DN 29A km 4+207 - 23+010"	BENEFICIAR C.N.A.I.R. S.A. - prin D.R.D.P. IASI
DESENAT	S.C. TOPOPREST	1:500		
VERIFICAT	S.C. TOPOPREST	Data:	PL. NR. 064	
DIRECTOR	Ing. M.AFRASINEI	03 - 2023		





SE RACORDEAZA CU PLANUL NR.067

PLAN NR.066

Fara NC

14+100

Fara NC

NC 31259

SE RACORDEAZA CU PLANUL NR.065



LEGENDA

- Ax strada
- Margine drum
- Acostament
- Parapet
- Platforma beton
- Gard
- Limita proprietate
- Constructii
- Sant
- Sant beton
- Ax sant
- Podet
- Pod
- - - Zid sprijin
- Bordura
- Limita intravilan
- Limita teritoriu administrativ
- Camin vizitare apa
- Stalp de lemn
- Stalp beton
- Borna kilometrica
- Hidrant
- Fantana
- Troita
- 401.63 Cota teren

Sistem de Cote local

Sistem de proiectie STEROGRAFIC 1970

<b>S.C. TOPOPREST S.R.L. PIATRA NEAMT</b>			STUDII TOPOGRAFICE pentru realizarea proiectului	Faza EXPERTIZA TEHNICA
MASURAT	S.C. TOPOPREST	Scara:	"SERVICII DE EXPERTIZA TEHNICA PENTRU DN 29A km 4+207 - 23+010"	BENEFICIAR C.N.A.I.R. S.A. - prin D.R.D.P. IASI
DESENAT	S.C. TOPOPREST	1:500		
VERIFICAT	S.C. TOPOPREST	Data:	PL. NR. 066	
DIRECTOR	Ing. M.AFRASINEI	03 - 2023		

**km 10**  
Fig. 10

SE RACORDEAZA CU PLANUL NR.068

PLAN NR.067

14+300

Fara NC

Fara NC



LEGENDA

- Ax strada
- Margine drum
- Acostament
- Parapet
- Platforma beton
- Gard
- - - Limita proprietate
- Constructii
- Sant
- - - Sant beton
- Ax sant
- Podet
- Pod
- - - Zid sprijin
- Bordura
- Limita intravilan
- Limita teritoriu administrativ
- Camin vizitare apa
- Stalp de lemn
- Stalp beton
- Borna kilometrica
- Hidrant
- Fantana
- Troita
- 401.63 Cota teren

Sistem de Cote local

Sistem de proiectie STEROGRAFIC 1970

Fara NC

Fara NC

14+200

Fara NC

SE RACORDEAZA CU PLANUL NR.066

S.C. TOPOPREST S.R.L.  
PIATRA NEAMT

STUDII TOPOGRAFICE  
pentru realizarea proiectului

Faza  
EXPERTIZA  
TEHNICA

"SERVICII DE EXPERTIZA TEHNICA PENTRU  
DN 29A km 4+207 - 23+010"

MASURAT	S.C. TOPOPREST	Scara:
DESENAT	S.C. TOPOPREST	1:500
VERIFICAT	S.C. TOPOPREST	Data:
DIRECTOR	Ing. M.AFRASINEI	03 - 2023

BENEFICIAR  
C.N.A.I.R. S.A. - prin D.R.D.P. IASI

PL. NR.  
067

PLAN NR.068

NC 32238

Fara NC

Fara NC

14+400 Fara NC

NC 30361

NC 34247



LEGENDA

- Ax strada
- Margine drum
- Acostament
- Parapet
- Platforma beton
- Gard
- - - Limita proprietate
- Constructii
- Sant
- Sant beton
- Ax sant
- Podet
- Pod
- - - Zid sprijin
- Bordura
- Limita intravilan
- Limita teritoriu administrativ
- Camin vizitare apa
- Stalp de lemn
- Stalp beton
- Borna kilometrica
- Hidrant
- Fantana
- Troita
- 40163 Cota teren

Sistem de Cote local  
Sistem de proiectie STEROGRAFIC 1970

<b>S.C. TOPOPREST S.R.L. PIATRA NEAMT</b>			<b>STUDII TOPOGRAFICE pentru realizarea proiectului</b>	<b>Faza EXPERTIZA TEHNICA</b>
MASURAT	S.C. TOPOPREST	Scara:	"SERVICII DE EXPERTIZA TEHNICA PENTRU DN 29A km 4+207 - 23+010"	<b>BENEFICIAR C.N.A.I.R. S.A. - prin D.R.D.P. IASI</b>
DESENAT	S.C. TOPOPREST	1:500		
VERIFICAT	S.C. TOPOPREST	Data:	<b>PL. NR. 068</b>	
DIRECTOR	Ing. M.AFRASINEI	03 - 2023		

PLAN NR.069  
14+600

Fara NC

NC 33978

Fara NC

14+500  
NC 33978



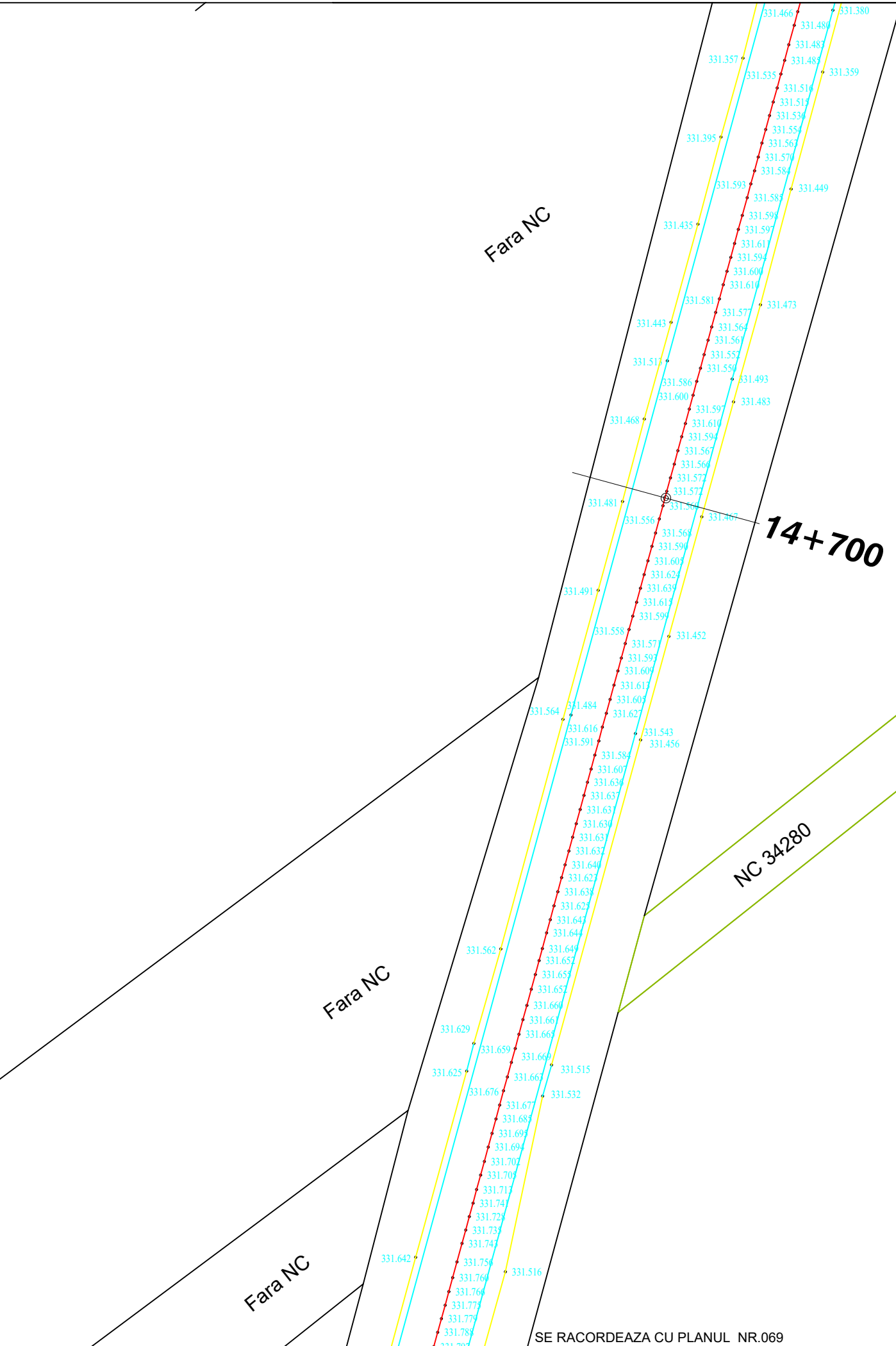
LEGENDA

- Ax strada
- Margine drum
- Acostament
- Parapet
- Platforma beton
- Gard
- - - Limita proprietate
- Constructii
- Sant
- Sant beton
- Ax sant
- Podet
- Pod
- - - Zid sprijin
- Bordura
- Limita intravilan
- Limita teritoriu administrativ
- Ⓐ Camin vizitare apa
- ⊙ Stalp de lemn
- ⊙ Stalp beton
- K Borna kilometrica
- H Hidrant
- F Fantana
- + Troita
- 401.63 Cota teren

Sistem de Cote local  
Sistem de proiectie STEROGRAFIC 1970

<b>S.C. TOPOPREST S.R.L. PIATRA NEAMT</b>			<b>STUDII TOPOGRAFICE pentru realizarea proiectului</b>	<b>Faza EXPERTIZA TEHNICA</b>
MASURAT	S.C. TOPOPREST	Scara:	"SERVICII DE EXPERTIZA TEHNICA PENTRU DN 29A km 4+207 - 23+010"	<b>PL. NR. 069</b>
DESENAT	S.C. TOPOPREST	1:500	<b>BENEFICIAR</b>	
VERIFICAT	S.C. TOPOPREST	Data:	C.N.A.I.R. S.A. - prin D.R.D.P. IASI	
DIRECTOR	Ing. M.AFRASINEI	03 - 2023		

PLAN NR.070

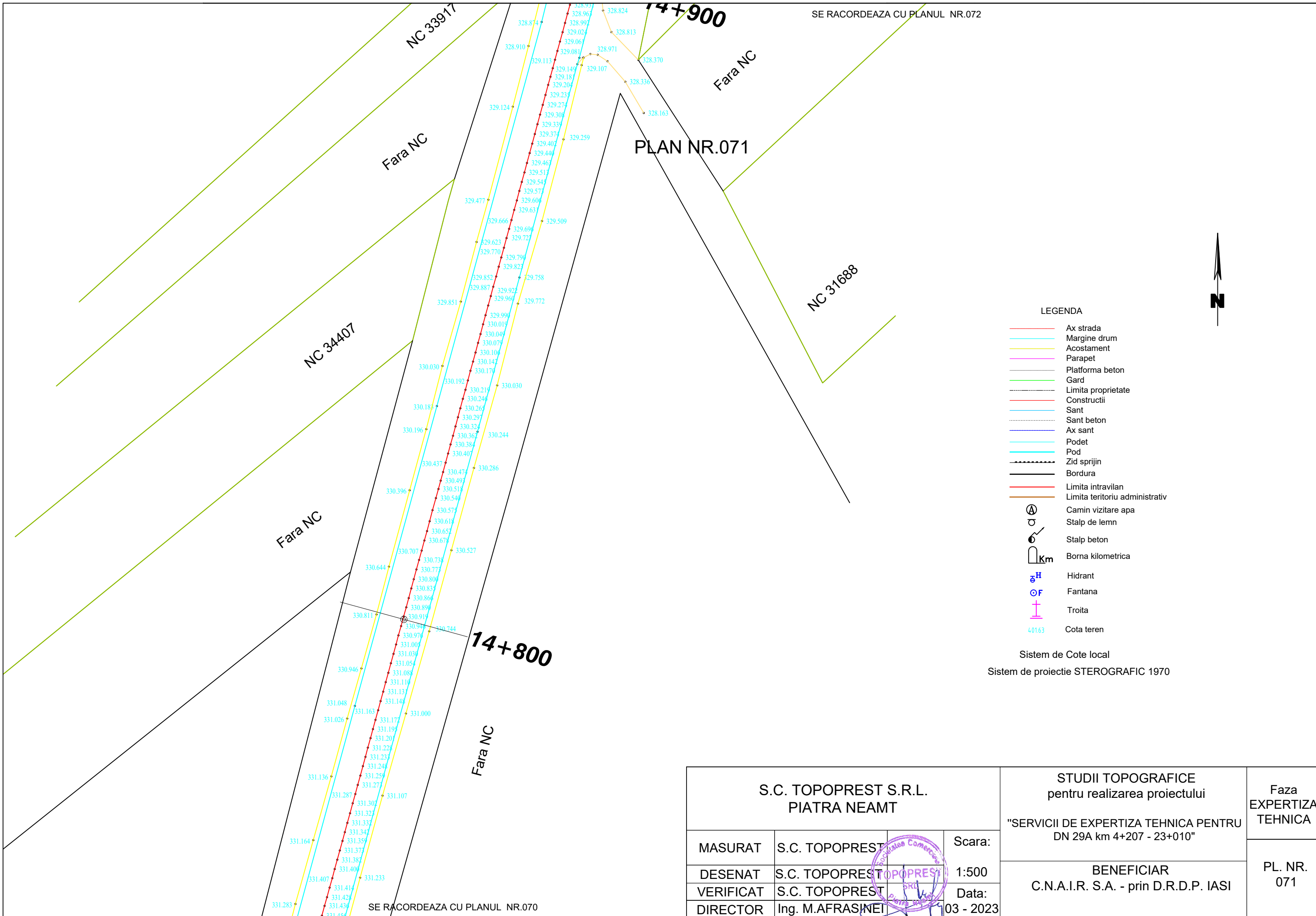


LEGENDA

- Ax strada
- Margine drum
- Acostament
- Parapet
- Platforma beton
- Gard
- Limita proprietate
- Constructii
- Sant
- Sant beton
- Ax sant
- Podet
- Pod
- Zid sprijin
- Bordura
- Limita intravilan
- Limita teritoriu administrativ
- A Camin vizitare apa
- o Stalp de lemn
- b Stalp beton
- Km Borna kilometrica
- H Hidrant
- F Fantana
- + Troita
- 40163 Cota teren

Sistem de Cote local  
Sistem de proiectie STEROGRAFIC 1970

<b>S.C. TOPOPREST S.R.L. PIATRA NEAMT</b>			<b>STUDII TOPOGRAFICE pentru realizarea proiectului</b>	<b>Faza EXPERTIZA TEHNICA</b>
MASURAT	S.C. TOPOPREST		"SERVICII DE EXPERTIZA TEHNICA PENTRU DN 29A km 4+207 - 23+010"	<b>PL. NR. 070</b>
DESENAT	S.C. TOPOPREST		Scara: 1:500	
VERIFICAT	S.C. TOPOPREST	Data:	<b>BENEFICIAR C.N.A.I.R. S.A. - prin D.R.D.P. IASI</b>	
DIRECTOR	Ing. M.AFRASINEI	03 - 2023		



**LEGENDA**

- Ax strada
- Margine drum
- Acostament
- Parapet
- Platforma beton
- Gard
- - - Limita proprietate
- Constructii
- Sant
- - - Sant beton
- Ax sant
- Podet
- Pod
- - - Zid sprijin
- Bordura
- Limita intravilan
- Limita teritoriu administrativ
- Camin vizitare apa
- Stalp de lemn
- Stalp beton
- Borna kilometrica
- Hidrant
- Fantana
- Troita
- 401.63 Cota teren

Sistem de Cote local  
Sistem de proiectie STEROGRAFIC 1970

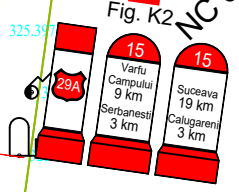


<b>S.C. TOPOPREST S.R.L. PIATRA NEAMT</b>			<b>STUDII TOPOGRAFICE pentru realizarea proiectului</b>	<b>Faza EXPERTIZA TEHNICA</b>
MASURAT	S.C. TOPOPREST	Scara: <b>1:500</b>	"SERVICII DE EXPERTIZA TEHNICA PENTRU DN 29A km 4+207 - 23+010"	BENEFICIAR C.N.A.I.R. S.A. - prin D.R.D.P. IASI
DESENAT	S.C. TOPOPREST			
VERIFICAT	S.C. TOPOPREST	Data:	<b>PL. NR. 071</b>	
DIRECTOR	Ing. M.AFRASINEI	03 - 2023		

SE RACORDEAZA CU PLANUL NR.073

PLAN NR.072

km 15



15+000  
NC 33342

Fara NC

Fara NC

NC 31851

NC 34627

NC 33809

Fara NC

LEGENDA

- Ax strada
- Margine drum
- Acostament
- Parapet
- Platforma beton
- Gard
- - - Limita proprietati
- Constructii
- Sant
- - - Sant beton
- Ax sant
- Podet
- Pod
- - - Zid sprijin
- Bordura
- Limita intravilan
- Limita teritoriu administrativ
- Ⓐ Camin vizitare apa
- ⊙ Stalp de lemn
- ⊙ Stalp beton
- Ⓘ Borna kilometrica
- ⊕ Hidrant
- ⊕ Fantana
- ⊕ Troita
- 40163 Cota teren

Sistem de Cote local

Sistem de proiectie STEROGRAFIC 1970

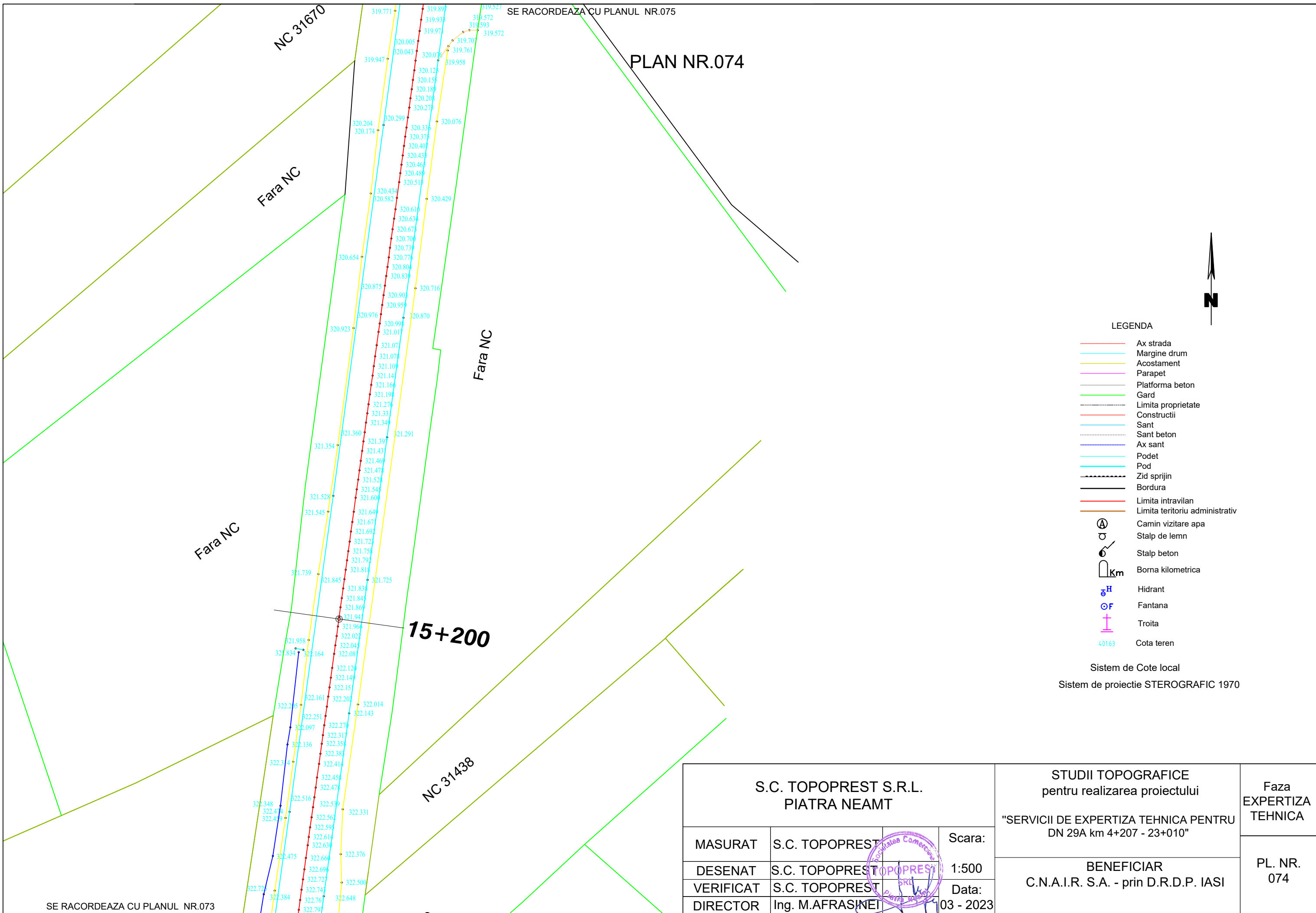


SE RACORDEAZA CU PLANUL NR.071

S.C. TOPOPREST S.R.L. PIATRA NEAMT			STUDII TOPOGRAFICE pentru realizarea proiectului	Faza EXPERTIZA TEHNICA
MASURAT	S.C. TOPOPREST	Scara:	"SERVICII DE EXPERTIZA TEHNICA PENTRU DN 29A km 4+207 - 23+010"	BENEFICIAR C.N.A.I.R. S.A. - prin D.R.D.P. IASI
DESENAT	S.C. TOPOPREST	1:500		
VERIFICAT	S.C. TOPOPREST	Data:	PL. NR. 072	
DIRECTOR	Ing. M.AFRASINEI	03 - 2023		



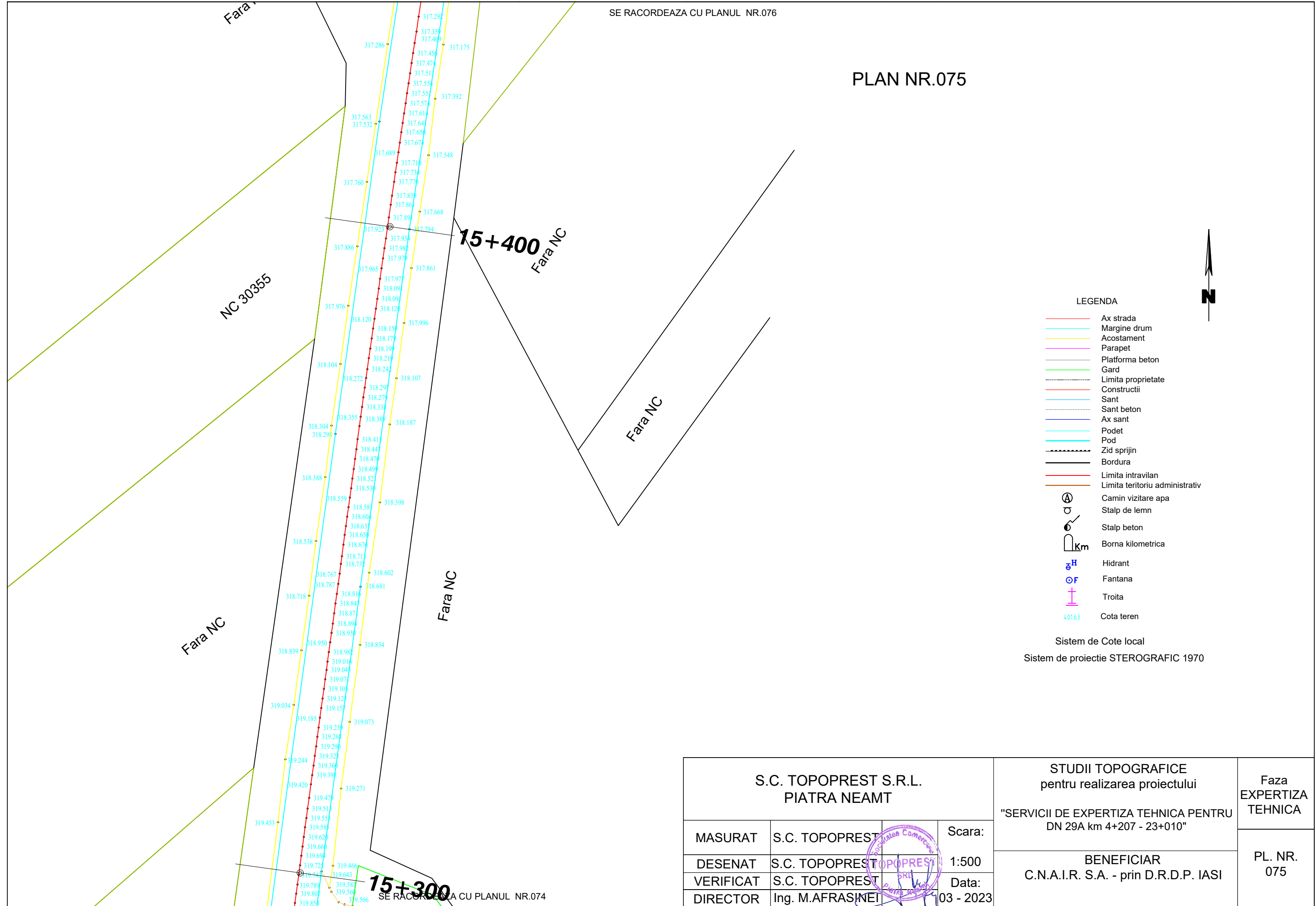




S.C. TOPOPREST S.R.L. PIATRA NEAMT			STUDII TOPOGRAFICE pentru realizarea proiectului		Faza EXPERTIZA TEHNICA
			"SERVICII DE EXPERTIZA TEHNICA PENTRU DN 29A km 4+207 - 23+010"		PL. NR. 074
MASURAT	S.C. TOPOPREST	Scara:	BENEFICIAR C.N.A.I.R. S.A. - prin D.R.D.P. IASI		
DESENAT	S.C. TOPOPREST	1:500			
VERIFICAT	S.C. TOPOPREST	Data:			
DIRECTOR	Ing. M.AFRASINEI	03 - 2023			

SE RACORDEAZA CU PLANUL NR.076

# PLAN NR.075



### LEGENDA

- Ax strada
- Margine drum
- Acostament
- Parapet
- Platforma beton
- Gard
- - - Limita proprietate
- Constructii
- Sant
- - - Sant beton
- Ax sant
- Podet
- Pod
- - - Zid sprijin
- Bordura
- Limita intravilan
- Limita teritoriu administrativ
- Camin vizitare apa
- Stalp de lemn
- Stalp beton
- Borna kilometrica
- Hidrant
- Fantana
- Troita
- 40163 Cota teren



Sistem de Cote local  
Sistem de proiectie STEROGRAFIC 1970

<b>S.C. TOPOPREST S.R.L. PIATRA NEAMT</b>			<b>STUDII TOPOGRAFICE pentru realizarea proiectului</b>	<b>Faza EXPERTIZA TEHNICA</b>
MASURAT	S.C. TOPOPREST	Scara:	"SERVICII DE EXPERTIZA TEHNICA PENTRU DN 29A km 4+207 - 23+010"	<b>PL. NR. 075</b>
DESENAT	S.C. TOPOPREST	1:500	<b>BENEFICIAR</b>	
VERIFICAT	S.C. TOPOPREST	Data:	C.N.A.I.R. S.A. - prin D.R.D.P. IASI	
DIRECTOR	Ing. M.AFRASINEI	03 - 2023		

# PLAN NR.076



- LEGENDA**
- Ax strada
  - Margine drum
  - Acostament
  - Parapet
  - Platforma beton
  - Gard
  - - - Limita proprietate
  - Constructii
  - Sant
  - Sant beton
  - Ax sant
  - Podet
  - Pod
  - - - Zid sprijin
  - Bordura
  - Limita intravilan
  - Limita teritoriu administrativ
  - Camin vizitare apa
  - Stalp de lemn
  - Stalp beton
  - Borna kilometrica
  - Hidrant
  - Fantana
  - Troita
  - 401.63 Cota teren

Sistem de Cote local

Sistem de proiectie STEROGRAFIC 1970

Fara NC

Fara NC  
**15+500**

NC 32892

NC 30599






<b>S.C. TOPOPREST S.R.L. PIATRA NEAMT</b>			<b>STUDII TOPOGRAFICE pentru realizarea proiectului</b>	<b>Faza EXPERTIZA TEHNICA</b>
MASURAT	S.C. TOPOPREST	Scara: <b>1:500</b>	"SERVICII DE EXPERTIZA TEHNICA PENTRU DN 29A km 4+207 - 23+010"	<b>BENEFICIAR C.N.A.I.R. S.A. - prin D.R.D.P. IASI</b>
DESENAT	S.C. TOPOPREST			
VERIFICAT	S.C. TOPOPREST	Data:		<b>PL. NR. 076</b>
DIRECTOR	Ing. M.AFRASINEI	03 - 2023		

SE RACORDEAZA CU PLANUL NR.078

# PLAN NR.077

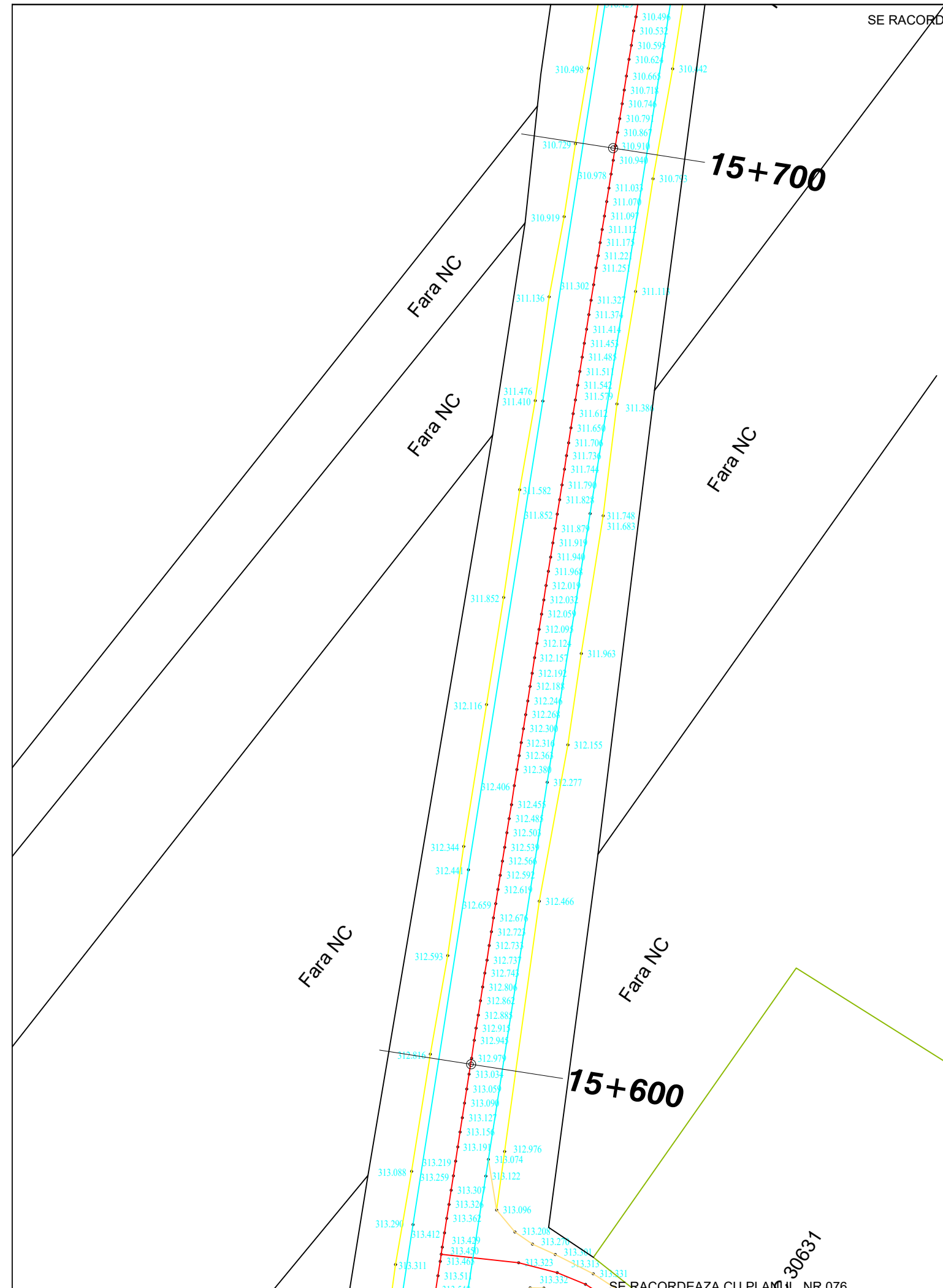


### LEGENDA

- Ax strada
- Margine drum
- Acostament
- Parapet
- Platforma beton
- Gard
- - - Limita proprietate
- Constructii
- Sant
- Sant beton
- Ax sant
- Podet
- Pod
- - - Zid sprijin
- Bordura
- Limita intravilan
- Limita teritoriu administrativ
-  Camin vizitare apa
-  Stalp de lemn
-  Stalp beton
-  Borna kilometrica
- H Hidrant
- OF Fantana
-  Troita
- 40163 Cota teren

Sistem de Cote local

Sistem de proiectie STEROGRAFIC 1970



<b>S.C. TOPOPREST S.R.L. PIATRA NEAMT</b>			<b>STUDII TOPOGRAFICE pentru realizarea proiectului</b>	<b>Faza EXPERTIZA TEHNICA</b>
MASURAT	S.C. TOPOPREST	Scara:	<b>"SERVICII DE EXPERTIZA TEHNICA PENTRU DN 29A km 4+207 - 23+010"</b>	<b>PL. NR. 077</b>
DESENAT	S.C. TOPOPREST	1:500	<b>BENEFICIAR</b>	
VERIFICAT	S.C. TOPOPREST	Data:	<b>C.N.A.I.R. S.A. - prin D.R.D.P. IASI</b>	
DIRECTOR	Ing. M.AFRASINEI	03 - 2023		

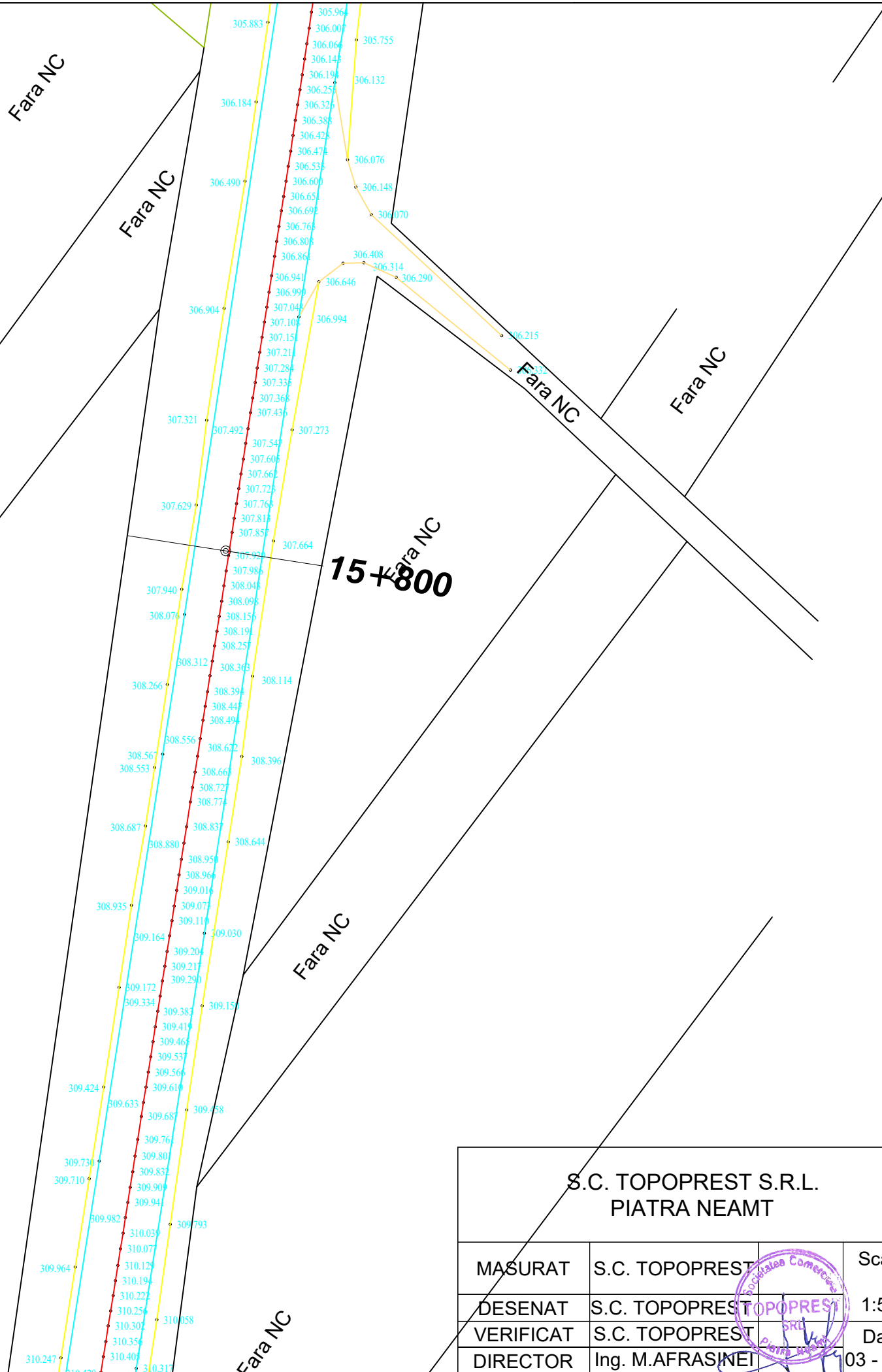


LEGENDA

- Ax strada
- Margine drum
- Acostament
- Parapet
- Platforma beton
- Gard
- - - Limita proprietate
- Constructii
- Sant
- Sant beton
- Ax sant
- Podet
- Pod
- - - Zid sprijin
- Bordura
- Limita intravilan
- Limita teritoriu administrativ
- Camin vizitare apa
- Stalp de lemn
- Stalp beton
- Borna kilometrica
- Hidrant
- Fantana
- Troita
- 40163 Cota teren

Sistem de Cote local

Sistem de proiectie STEROGRAFIC 1970



<b>S.C. TOPOPREST S.R.L. PIATRA NEAMT</b>			<b>STUDII TOPOGRAFICE pentru realizarea proiectului</b>	<b>Faza EXPERTIZA TEHNICA</b>
MASURAT	S.C. TOPOPREST	Scara:	"SERVICII DE EXPERTIZA TEHNICA PENTRU DN 29A km 4+207 - 23+010"	PL. NR. 078
DESENAT	S.C. TOPOPREST	1:500		
VERIFICAT	S.C. TOPOPREST	Data:	<b>BENEFICIAR</b> C.N.A.I.R. S.A. - prin D.R.D.P. IASI	
DIRECTOR	Ing. M.AFRASINEI	03 - 2023		

SE RACORDEAZA CU PLANUL NR.080

16+000

PLAN NR.079

PARAUL SARCUTA



NC 32776

NC 30637

Fara NC

15+900

- LEGENDA**
- Ax strada
  - Margine drum
  - Acostament
  - Parapet
  - Platforma beton
  - Gard
  - - - Limita proprietate
  - Constructii
  - Sant
  - - - Sant beton
  - Ax sant
  - Podet
  - Pod
  - - - Zid sprijin
  - Bordura
  - Limita intravilan
  - Limita teritoriu administrativ
  - A Camin vizitare apa
  - S Stalp de lemn
  - B Stalp beton
  - Km Borna kilometrica
  - gH Hidrant
  - OF Fantana
  - + Troita
  - 40163 Cota teren

Sistem de Cote local  
Sistem de proiectie STEROGRAFIC 1970

SE RACORDEAZA CU PLANUL NR.078

<b>S.C. TOPOPREST S.R.L. PIATRA NEAMT</b>			<b>STUDII TOPOGRAFICE pentru realizarea proiectului</b>	<b>Faza EXPERTIZA TEHNICA</b>
MASURAT	S.C. TOPOPREST	Scara:	"SERVICII DE EXPERTIZA TEHNICA PENTRU DN 29A km 4+207 - 23+010"	<b>BENEFICIAR C.N.A.I.R. S.A. - prin D.R.D.P. IASI</b>
DESENAT	S.C. TOPOPREST	1:500		
VERIFICAT	S.C. TOPOPREST	Data:	<b>PL. NR. 079</b>	
DIRECTOR	Ing. M.AFRASINEI	03 - 2023		



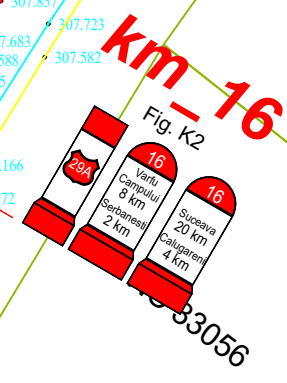
SE RACORDEAZA CU PLANUL NR.081

PLAN NR.080



- LEGENDA**
- Ax strada
  - Margine drum
  - Acostament
  - Parapet
  - Platforma beton
  - Gard
  - - - Limita proprietate
  - Constructii
  - Sant
  - Sant beton
  - Ax sant
  - Podet
  - Pod
  - - - Zid sprijin
  - Bordura
  - Limita intravilan
  - Limita teritoriu administrativ
  - Camin vizitare apa
  - Stalp de lemn
  - Stalp beton
  - Borna kilometrica
  - Hidrant
  - Fantana
  - Troita
  - 40163 Cota teren

Sistem de Cote local  
Sistem de proiectie STEROGRAFIC 1970



16+100

NC 33674

Fara NC

NC 33438

NC 32751

km - 16

33056

Fara NC

NC 34626

PARAUL SARCUȚA

SE RACORDEAZA CU PLANUL NR.079

<b>S.C. TOPOPREST S.R.L. PIATRA NEAMT</b>			<b>STUDII TOPOGRAFICE pentru realizarea proiectului</b>	<b>Faza EXPERTIZA TEHNICA</b>
MASURAT	S.C. TOPOPREST	Scara:	"SERVICII DE EXPERTIZA TEHNICA PENTRU DN 29A km 4+207 - 23+010"	<b>PL. NR. 080</b>
DESENAT	S.C. TOPOPREST	1:500		
VERIFICAT	S.C. TOPOPREST	Data:	<b>BENEFICIAR C.N.A.I.R. S.A. - prin D.R.D.P. IASI</b>	
DIRECTOR	Ing. M.AFRASINEI	03 - 2023		



PLAN NR.081

SE RACORDEAZA CU PLANUL NR.082

LEGENDA

- Ax strada
- Margine drum
- Acostament
- Parapet
- Platforma beton
- Gard
- - - Limita proprietate
- Constructii
- Sant
- Sant beton
- Ax sant
- Podet
- Pod
- - - Zid sprijin
- Bordura
- Limita intravilan
- Limita teritoriu administrativ
- A Camin vizitare apa
- O Stalp de lemn
- B Stalp beton
- Km Borna kilometrica
- H Hidrant
- F Fantana
- + Troita
- 401.63 Cota teren

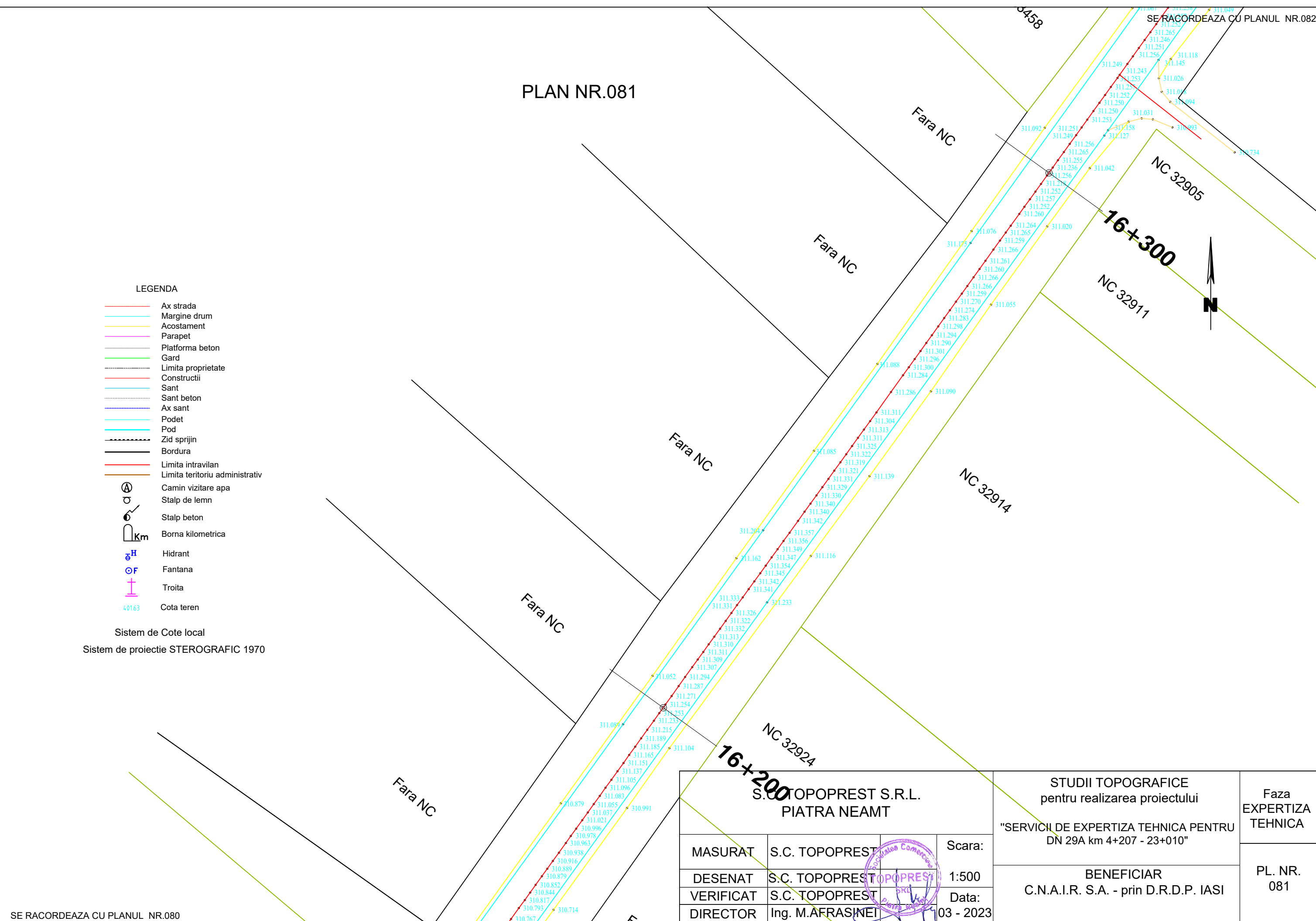
Sistem de Cote local

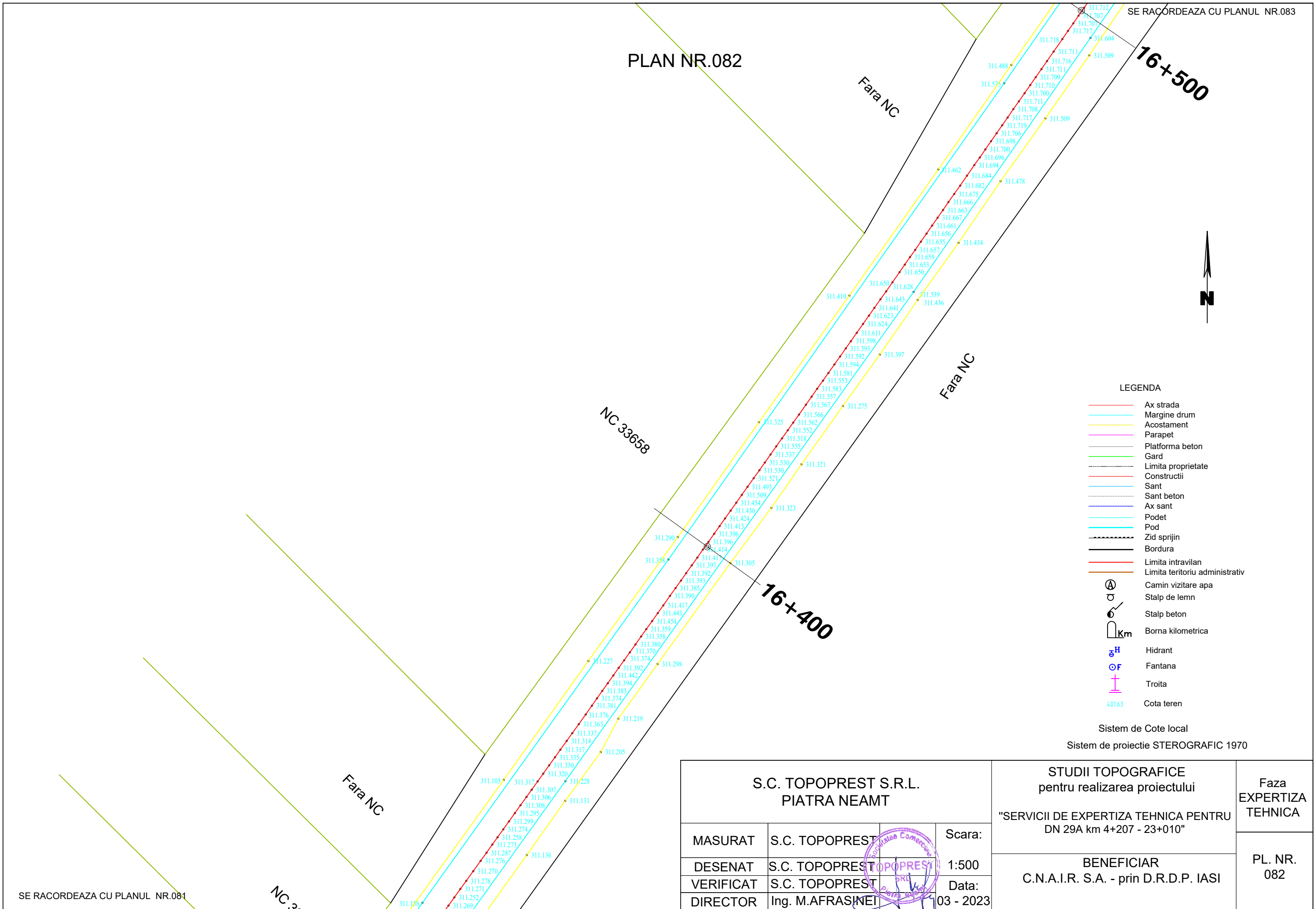
Sistem de proiectie STEROGRAFIC 1970



SE RACORDEAZA CU PLANUL NR.080

S.C. TOPOPREST S.R.L. PIATRA NEAMT		STUDI TOPOGRAFICE pentru realizarea proiectului "SERVICII DE EXPERTIZA TEHNICA PENTRU DN 29A km 4+207 - 23+010"	Faza EXPERTIZA TEHNICA
MASURAT	S.C. TOPOPREST	Scara:	BENEFICIAR C.N.A.I.R. S.A. - prin D.R.D.P. IASI
DESENAT	S.C. TOPOPREST	1:500	
VERIFICAT	S.C. TOPOPREST	Data:	
DIRECTOR	Ing. M.AFRASINEI	03 - 2023	





PLAN NR.082

SE RACORDEAZA CU PLANUL NR.083

16+500

Fara NC

NC 33658

Fara NC

16+400

Fara NC

NC 33658

SE RACORDEAZA CU PLANUL NR.081

LEGENDA

- Ax strada
- Margine drum
- Acostament
- Parapet
- Platforma beton
- Gard
- Limita proprietate
- Constructii
- Sant
- Sant beton
- Ax sant
- Podet
- Pod
- Zid sprijin
- Bordura
- Limita intravilan
- Limita teritoriu administrativ
- Camin vizitare apa
- Stalp de lemn
- Stalp beton
- Borna kilometrica
- Hidrant
- Fantana
- Troita
- Cota teren

Sistem de Cote local

Sistem de proiectie STEROGRAFIC 1970

<b>S.C. TOPOPREST S.R.L. PIATRA NEAMT</b>			<b>STUDII TOPOGRAFICE pentru realizarea proiectului</b>	<b>Faza EXPERTIZA TEHNICA</b>
MASURAT	S.C. TOPOPREST	Scara:	"SERVICII DE EXPERTIZA TEHNICA PENTRU DN 29A km 4+207 - 23+010"	<b>BENEFICIAR C.N.A.I.R. S.A. - prin D.R.D.P. IASI</b>
DESENAT	S.C. TOPOPREST	1:500		
VERIFICAT	S.C. TOPOPREST	Data:	<b>PL. NR. 082</b>	
DIRECTOR	Ing. M.AFRASINEI	03 - 2023		

PLAN NR.083

Fara NC

Fara NC

NC 30602

Fara NC

NC 30543

16+600



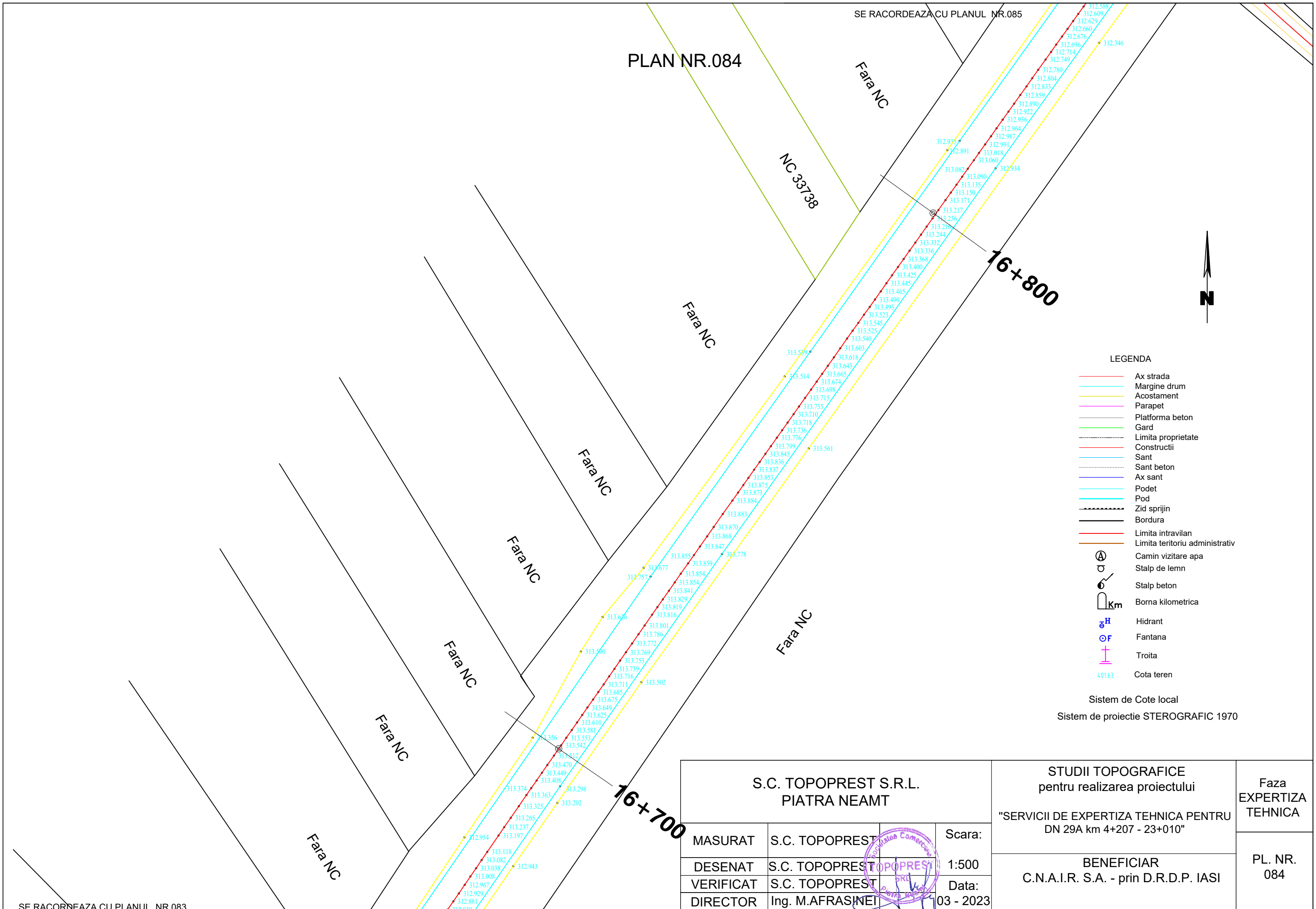
LEGENDA

- Ax strada
- Margine drum
- Acostament
- Parapet
- Platforma beton
- Gard
- - - Limita proprietate
- Constructii
- Sant
- Sant beton
- Ax sant
- Podet
- Pod
- - - Zid sprijin
- Bordura
- Limita intravilan
- Limita teritoriu administrativ
- A Camin vizitare apa
- a Stalp de lemn
- b Stalp beton
- Km Borna kilometrica
- H Hidrant
- F Fantana
- + Troita
- 401.63 Cota teren

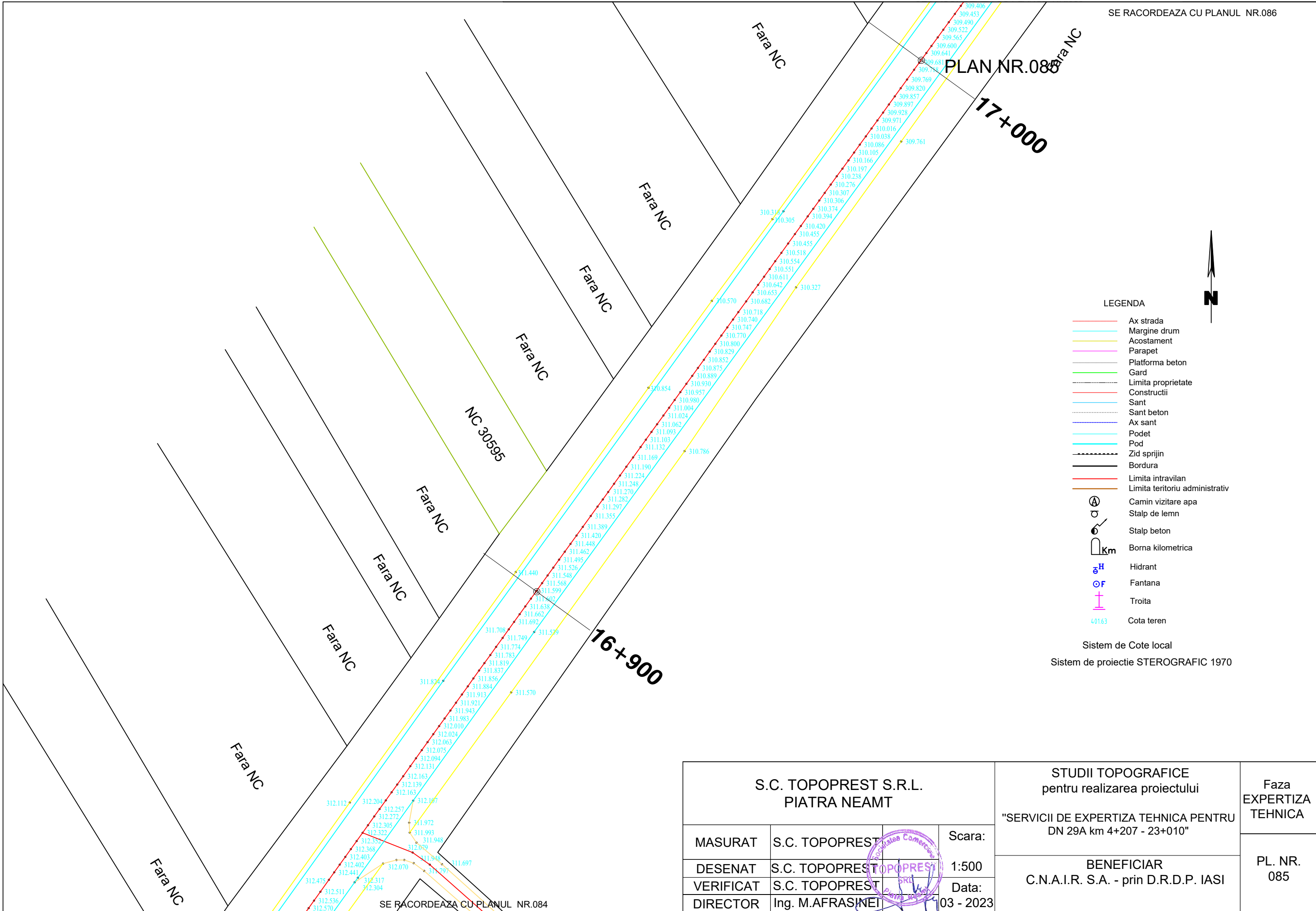
Sistem de Cote local  
Sistem de proiectie STEROGRAFIC 1970

<b>S.C. TOPOPREST S.R.L. PIATRA NEAMT</b>			<b>STUDII TOPOGRAFICE pentru realizarea proiectului</b>	<b>Faza EXPERTIZA TEHNICA</b>
MASURAT	S.C. TOPOPREST	Scara:	"SERVICII DE EXPERTIZA TEHNICA PENTRU DN 29A km 4+207 - 23+010"	<b>BENEFICIAR C.N.A.I.R. S.A. - prin D.R.D.P. IASI</b>
DESENAT	S.C. TOPOPREST	1:500		
VERIFICAT	S.C. TOPOPREST	Data:	<b>PL. NR. 083</b>	
DIRECTOR	Ing. M.AFRASINEI	03 - 2023		





<b>S.C. TOPOPREST S.R.L. PIATRA NEAMT</b>			<b>STUDII TOPOGRAFICE pentru realizarea proiectului</b>	<b>Faza EXPERTIZA TEHNICA</b>
MASURAT	S.C. TOPOPREST	Scara:	"SERVICII DE EXPERTIZA TEHNICA PENTRU DN 29A km 4+207 - 23+010"	<b>BENEFICIAR C.N.A.I.R. S.A. - prin D.R.D.P. IASI</b>
DESENAT	S.C. TOPOPREST	1:500		
VERIFICAT	S.C. TOPOPREST	Data:	<b>PL. NR. 084</b>	
DIRECTOR	Ing. M.AFRASINEI	03 - 2023		



LEGENDA

- Ax strada
- Margine drum
- Acostament
- Parapet
- Platforma beton
- Gard
- - - Limita proprietate
- Constructii
- Sant
- Sant beton
- Ax sant
- Podet
- Pod
- - - Zid sprjin
- Bordura
- Limita intravilan
- Limita teritoriu administrativ
- ⊕ Camin vizitare apa
- ⊙ Stalp de lemn
- ⊙ Stalp beton
- Km Borna kilometrica
- H Hidrant
- F Fantana
- + Troita
- 40163 Cota teren

Sistem de Cote local  
Sistem de proiectie STEROGRAFIC 1970

<b>S.C. TOPOPREST S.R.L. PIATRA NEAMT</b>			<b>STUDII TOPOGRAFICE pentru realizarea proiectului</b>	<b>Faza EXPERTIZA TEHNICA</b>
MASURAT	S.C. TOPOPREST	Scara:	"SERVICII DE EXPERTIZA TEHNICA PENTRU DN 29A km 4+207 - 23+010"	<b>PL. NR. 085</b>
DESENAT	S.C. TOPOPREST	1:500	<b>BENEFICIAR</b>	
VERIFICAT	S.C. TOPOPREST	Data:	C.N.A.I.R. S.A. - prin D.R.D.P. IASI	
DIRECTOR	Ing. M.AFRASINEI	03 - 2023		

# PLAN NR.086

SE RACORDEAZA CU PLANUL NR.087

Fara NC

Fara NC

Fara NC

17+100



### LEGENDA

- Ax strada
- Margine drum
- Acostament
- Parapet
- Platforma beton
- Gard
- Limita proprietate
- Constructii
- Sant
- Sant beton
- Ax sant
- Podet
- Pod
- Zid sprijin
- Bordura
- Limita intravilan
- Limita teritoriu administrativ
- Camin vizitare apa
- Stalp de lemn
- Stalp beton
- Borna kilometrica
- Hidrant
- Fantana
- Troita
- Cota teren

Sistem de Cote local

Sistem de proiectie STEROGRAFIC 1970

SE RACORDEAZA CU PLANUL NR.085

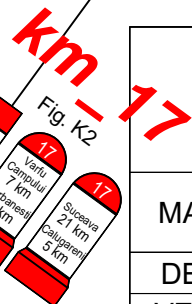
NC 34472

NC 33739

Fara NC

NC 33740

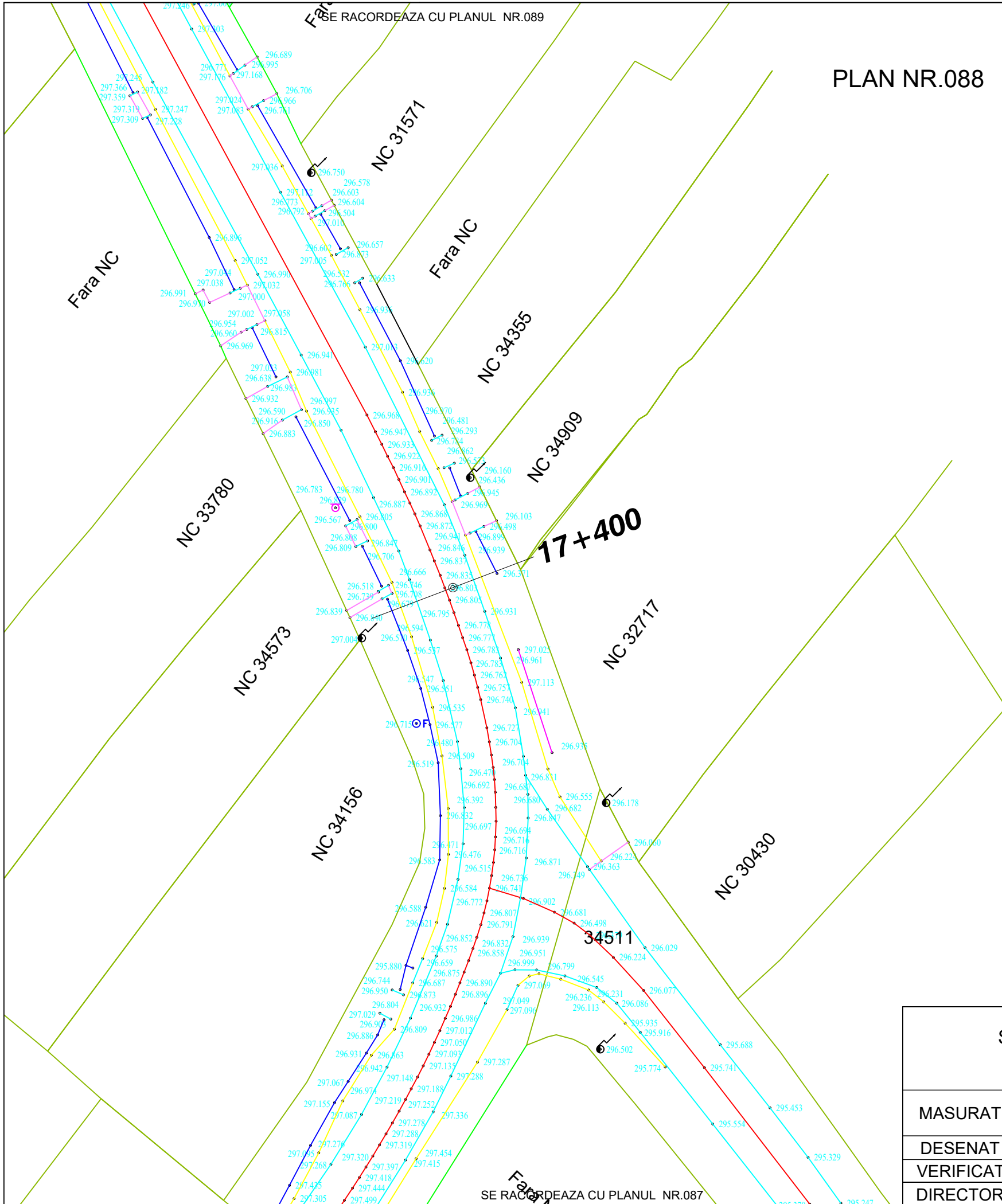
Fara NC



<b>S.C. TOPOPREST S.R.L. PIATRA NEAMT</b>			<b>STUDII TOPOGRAFICE pentru realizarea proiectului</b>	<b>Faza EXPERTIZA TEHNICA</b>
MASURAT	S.C. TOPOPREST	Scara:	"SERVICII DE EXPERTIZA TEHNICA PENTRU DN 29A km 4+207 - 23+010"	<b>BENEFICIAR C.N.A.I.R. S.A. - prin D.R.D.P. IASI</b>
DESENAT	S.C. TOPOPREST	1:500		
VERIFICAT	S.C. TOPOPREST	Data:	<b>PL. NR. 086</b>	
DIRECTOR	Ing. M.AFRASINEI	03 - 2023		



# PLAN NR.088



### LEGENDA

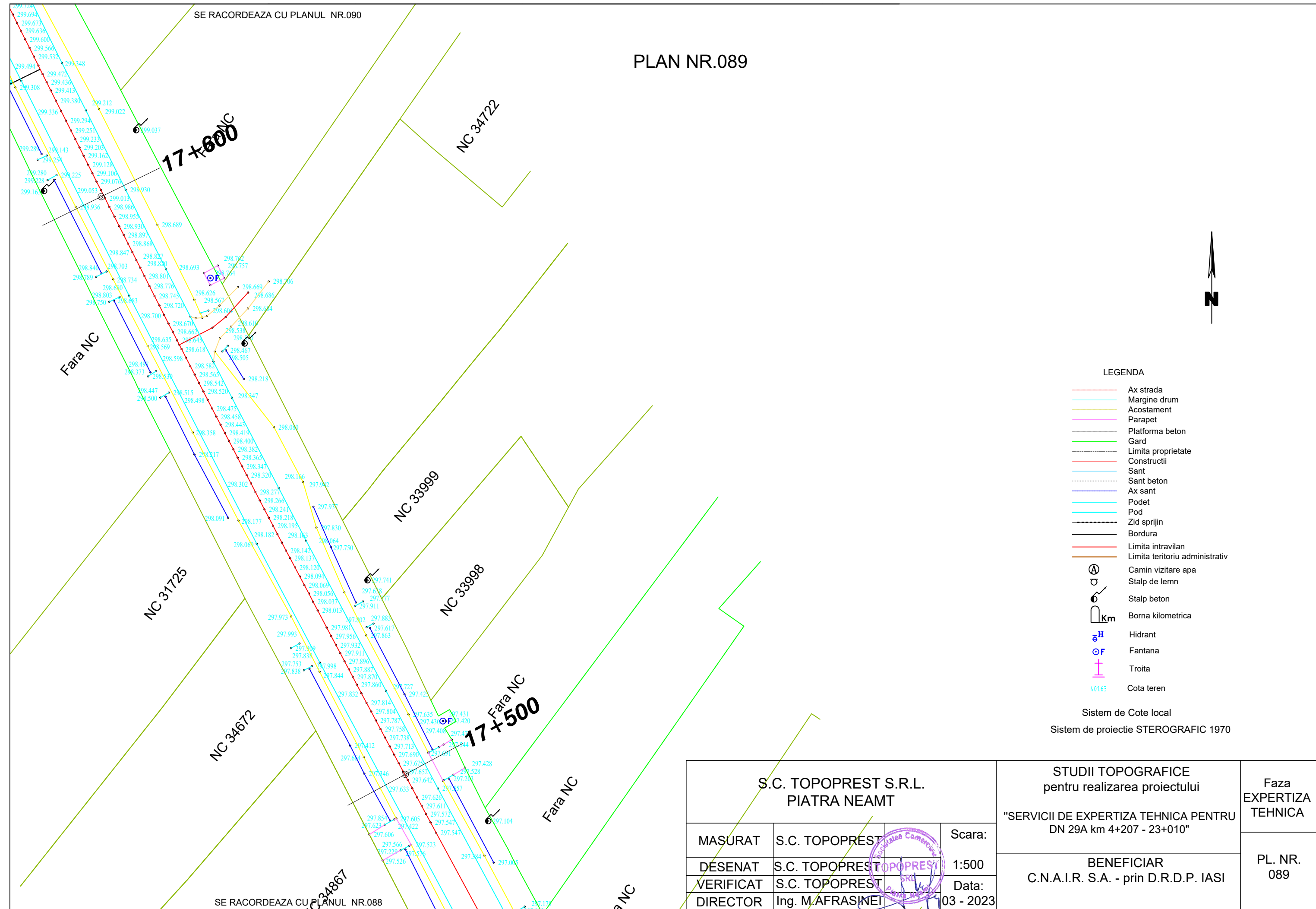
- Ax strada
- Margine drum
- Acostament
- Parapet
- Platforma beton
- Gard
- - - Limita proprietate
- Constructii
- Sant
- Sant beton
- Ax sant
- Podet
- Pod
- - - Zid sprijin
- Bordura
- Limita intravilan
- Limita teritoriu administrativ
- ⊙ Camin vizitare apa
- ⊙ Stalp de lemn
- ⊙ Stalp beton
- | Borna kilometrica
- ⊕ Hidrant
- ⊕ Fantana
- + Troita
- 401.63 Cota teren

Sistem de Cote local  
Sistem de proiectie STEROGRAFIC 1970

<b>S.C. TOPOPREST S.R.L. PIATRA NEAMT</b>			<b>STUDII TOPOGRAFICE pentru realizarea proiectului</b>	<b>Faza EXPERTIZA TEHNICA</b>
MASURAT	S.C. TOPOPREST	Scara: <b>1:500</b>	"SERVICII DE EXPERTIZA TEHNICA PENTRU DN 29A km 4+207 - 23+010"	
DESENAT	S.C. TOPOPREST		<b>BENEFICIAR</b>	
VERIFICAT	S.C. TOPOPREST	Data:	C.N.A.I.R. S.A. - prin D.R.D.P. IASI	
DIRECTOR	Ing. M.AFRASINEI	03 - 2023	<b>PL. NR. 088</b>	



# PLAN NR.089



### LEGENDA

- Ax strada
- Margine drum
- Acostament
- Parapet
- Platforma beton
- Gard
- - - Limita proprietate
- Constructii
- Sant
- - - Sant beton
- Ax sant
- Podet
- Pod
- - - Zid sprijin
- Bordura
- Limita intravilan
- Limita teritoriu administrativ
- Ⓐ Camin vizitare apa
- Ⓢ Stalp de lemn
- Ⓢ Stalp beton
- Km Borna kilometrica
- Ⓜ Hidrant
- ⓄF Fantana
- Ⓢ Troita
- 40163 Cota teren

Sistem de Cote local  
Sistem de proiectie STEROGRAFIC 1970

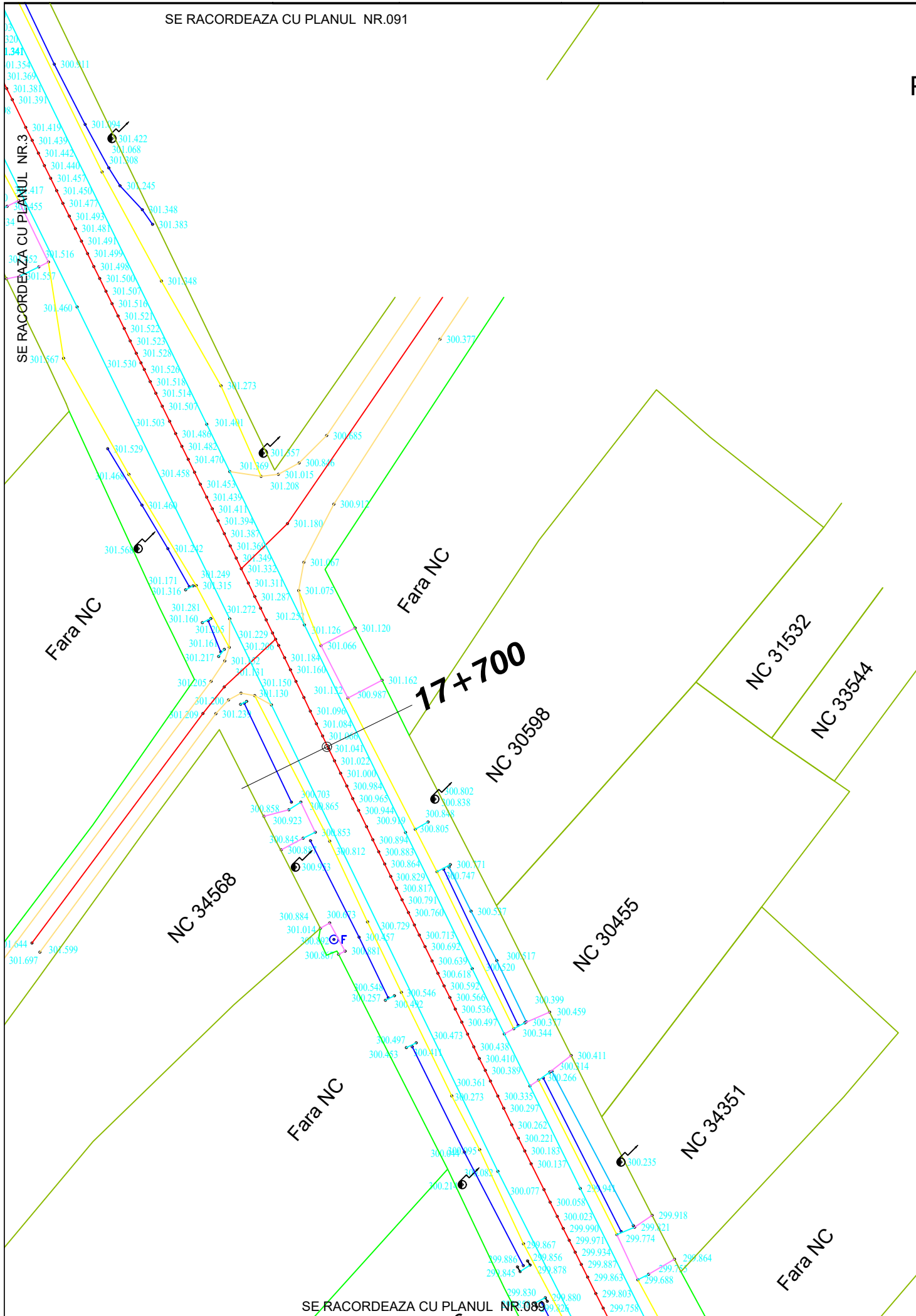
<b>S.C. TOPOPREST S.R.L. PIATRA NEAMT</b>				<b>STUDII TOPOGRAFICE pentru realizarea proiectului</b>	<b>Faza EXPERTIZA TEHNICA</b>
MASURAT	S.C. TOPOPREST	Scara:	"SERVICII DE EXPERTIZA TEHNICA PENTRU DN 29A km 4+207 - 23+010"		
DESENAT	S.C. TOPOPREST	1:500	<b>BENEFICIAR C.N.A.I.R. S.A. - prin D.R.D.P. IASI</b>	<b>PL. NR. 089</b>	
VERIFICAT	S.C. TOPOPREST	Data:			
DIRECTOR	Ing. M.AFRASINEI	03 - 2023			

SE RACORDEAZA CU PLANUL NR.090

SE RACORDEAZA CU PLANUL NR.088

SE RACORDEAZA CU PLANUL NR.091

# PLAN NR.090



**LEGENDA**

- Ax strada
- Margine drum
- Acostament
- Parapet
- Platforma beton
- Gard
- - - Limita proprietate
- Constructii
- Sant
- Sant beton
- Ax sant
- Podet
- Pod
- - - Zid sprijin
- Bordura
- Limita intravilan
- Limita teritoriu administrativ
- A Camin vizitare apa
- σ Stalp de lemn
- Stalp beton
- Km Borna kilometrica
- H Hidrant
- F Fantana
- + Troita
- 401.63 Cota teren

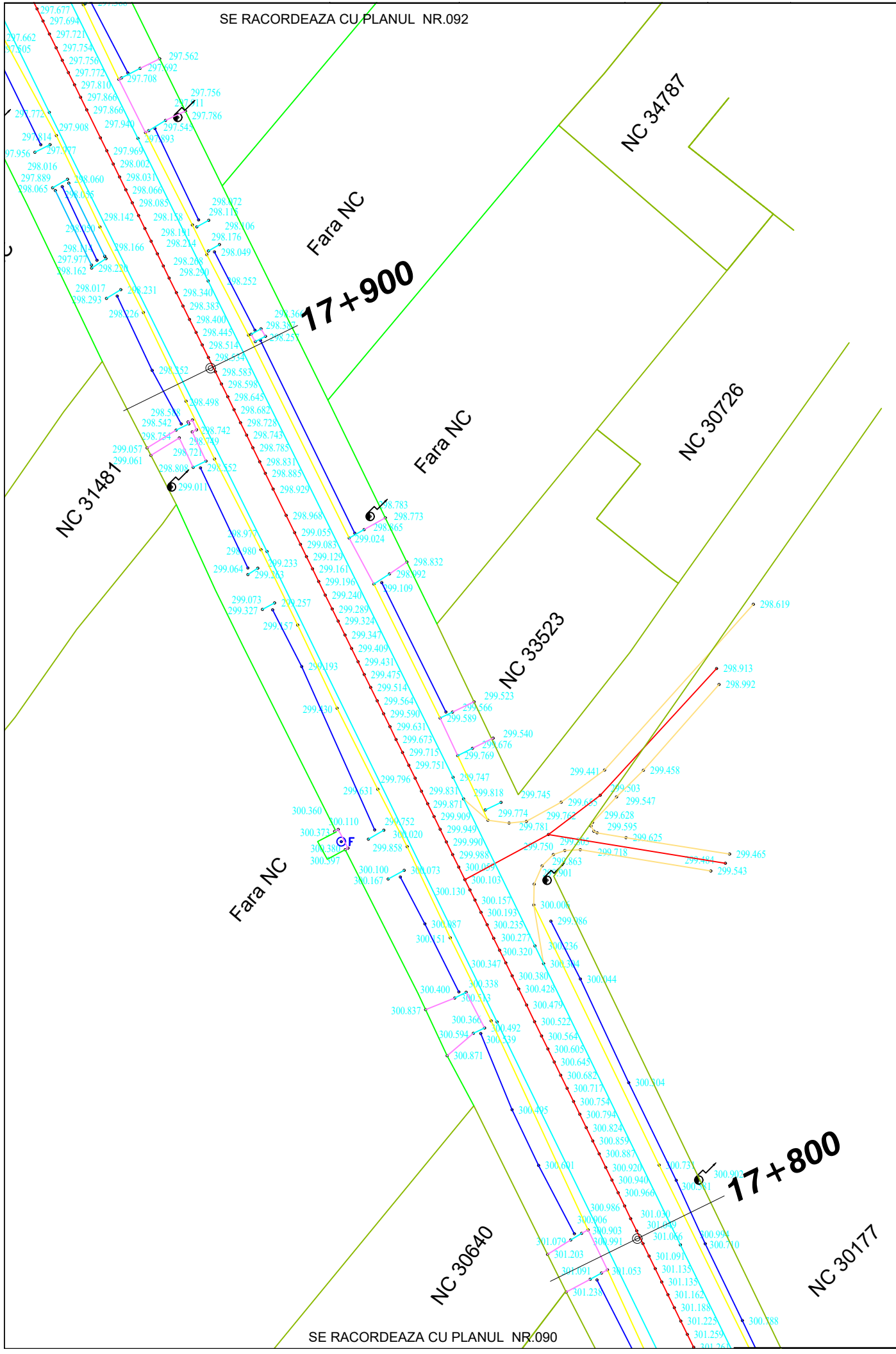
Sistem de Cote local  
Sistem de proiectie STEROGRAFIC 1970

<b>S.C. TOPOPREST S.R.L. PIATRA NEAMT</b>			<b>STUDII TOPOGRAFICE pentru realizarea proiectului</b>	<b>Faza EXPERTIZA TEHNICA</b>
MASURAT	S.C. TOPOPREST	Scara: <b>1:500</b>	"SERVICII DE EXPERTIZA TEHNICA PENTRU DN 29A km 4+207 - 23+010"	<b>PL. NR. 090</b>
DESENAT	S.C. TOPOPREST			
VERIFICAT	S.C. TOPOPREST	Data:	<b>BENEFICIAR C.N.A.I.R. S.A. - prin D.R.D.P. IASI</b>	
DIRECTOR	Ing. M.AFRASINEI	<b>03 - 2023</b>		

SE RACORDEAZA CU PLANUL NR.089

SE RACORDEAZA CU PLANUL NR.092

# PLAN NR.091



### LEGENDA

- Ax strada
- Margine drum
- Acostament
- Parapet
- Platforma beton
- Gard
- - - Limita proprietate
- Constructii
- Sant
- Sant beton
- Ax sant
- Podet
- Pod
- - - Zid sprijin
- Bordura
- Limita intravilan
- Limita teritoriu administrativ
- A Camin vizitare apa
- S Stalp de lemn
- B Stalp beton
- Km Borna kilometrica
- H Hidrant
- F Fantana
- + Troita
- 40163 Cota teren

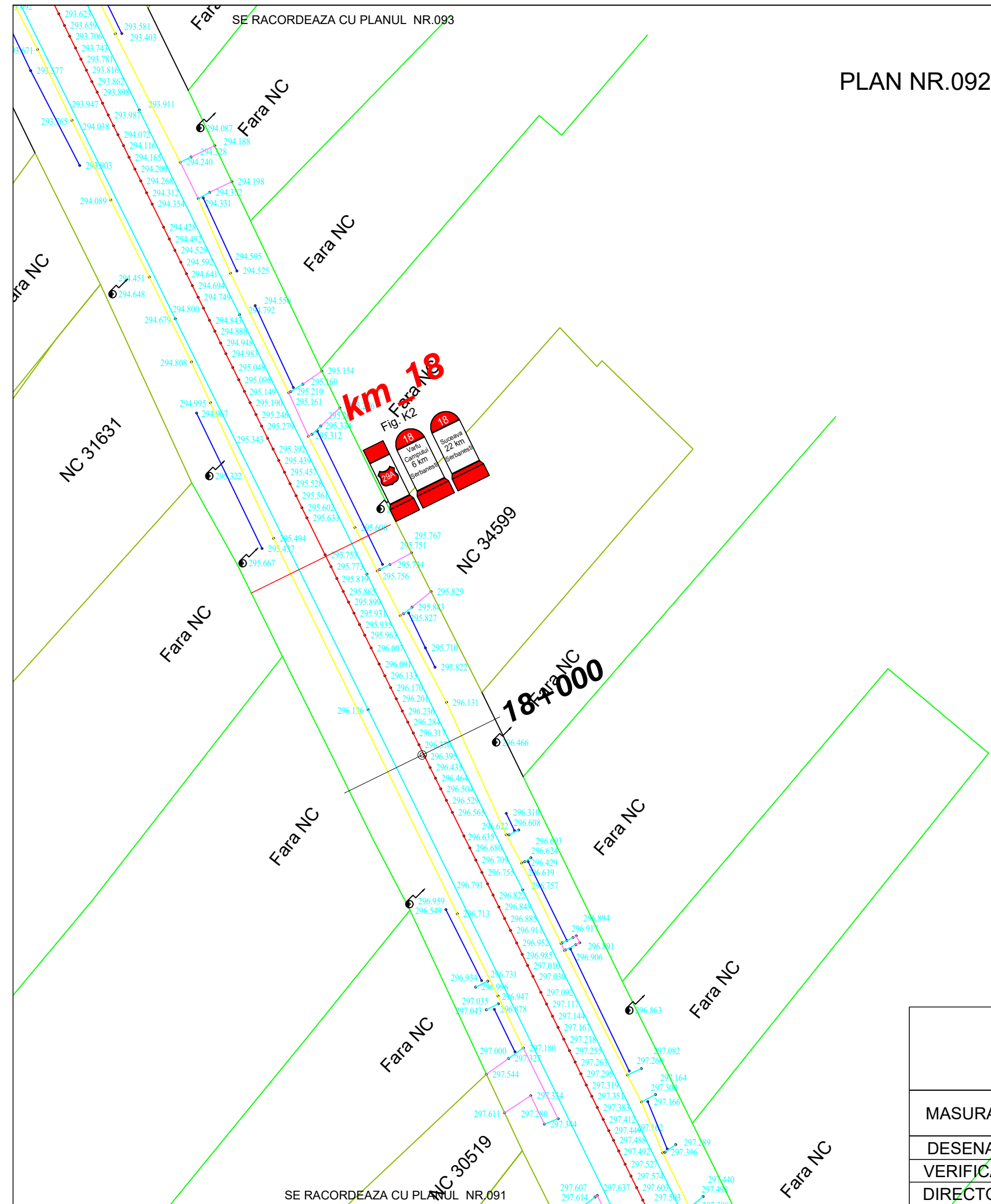
Sistem de Cote local  
Sistem de proiectie STEROGRAFIC 1970

<b>S.C. TOPOPREST S.R.L. PIATRA NEAMT</b>			<b>STUDII TOPOGRAFICE pentru realizarea proiectului</b>	<b>Faza EXPERTIZA TEHNICA</b>
MASURAT	S.C. TOPOPREST	Scara: <b>1:500</b>	"SERVICII DE EXPERTIZA TEHNICA PENTRU DN 29A km 4+207 - 23+010"	
DESENAT	S.C. TOPOPREST		<b>BENEFICIAR</b>	
VERIFICAT	S.C. TOPOPREST	Data:	C.N.A.I.R. S.A. - prin D.R.D.P. IASI	
DIRECTOR	Ing. M.AFRASINEI	03 - 2023	PL. NR. 091	

SE RACORDEAZA CU PLANUL NR.090

# PLAN NR.092

SE RACORDEAZA CU PLANUL NR.093



### LEGENDA

- Ax strada
- Margine drum
- Acostament
- Parapet
- Platforma beton
- Gard
- - - Limita proprietate
- Constructii
- Sant
- Sant beton
- Ax sant
- Podet
- Pod
- - - Zid sprijin
- Bordura
- Limita intravilan
- Limita teritoriu administrativ
- A Camin vizitare apa
- o Stalp de lemn
- o Stalp beton
- Km Borna kilometrica
- H Hidrant
- F Fantana
- + Troita
- 40163 Cota teren

Sistem de Cote local  
Sistem de proiectie STEROGRAFIC 1970

<b>S.C. TOPOPREST S.R.L. PIATRA NEAMT</b>			<b>STUDII TOPOGRAFICE pentru realizarea proiectului</b>	<b>Faza EXPERTIZA TEHNICA</b>
MASURAT	S.C. TOPOPREST	Scara: <b>1:500</b>	"SERVICII DE EXPERTIZA TEHNICA PENTRU DN 29A km 4+207 - 23+010"	
DESENAT	S.C. TOPOPREST		<b>BENEFICIAR</b>	
VERIFICAT	S.C. TOPOPREST	Data: <b>03 - 2023</b>	C.N.A.I.R. S.A. - prin D.R.D.P. IASI	
DIRECTOR	Ing. M.AFRASINEI		<b>PL. NR. 092</b>	

SE RACORDEAZA CU PLANUL NR.091

SE RACORDEAZA CU PLANUL NR.094

# PLAN NR.093

18+200

Fara NC

NC 30119

NC 30120

NC 34080

Fara NC

Fara NC

SE RACORDEAZA CU PLANUL NR.092

NC

Fara NC

18+100

Fara NC

NC 30616

NC 33944

NC




### LEGENDA

- Ax strada
- Margine drum
- Acostament
- Parapet
- Platforma beton
- Gard
- - - Limita proprietate
- Constructii
- Sant
- Sant beton
- Ax sant
- Podet
- Pod
- Zid sprijin
- Bordura
- Limita intravilan
- Limita teritoriu administrativ
- A Camin vizitare apa
- S Stalp de lemn
- B Stalp beton
- Km Borna kilometrica
- H Hidrant
- F Fantana
- + Troita
- 40163 Cota teren

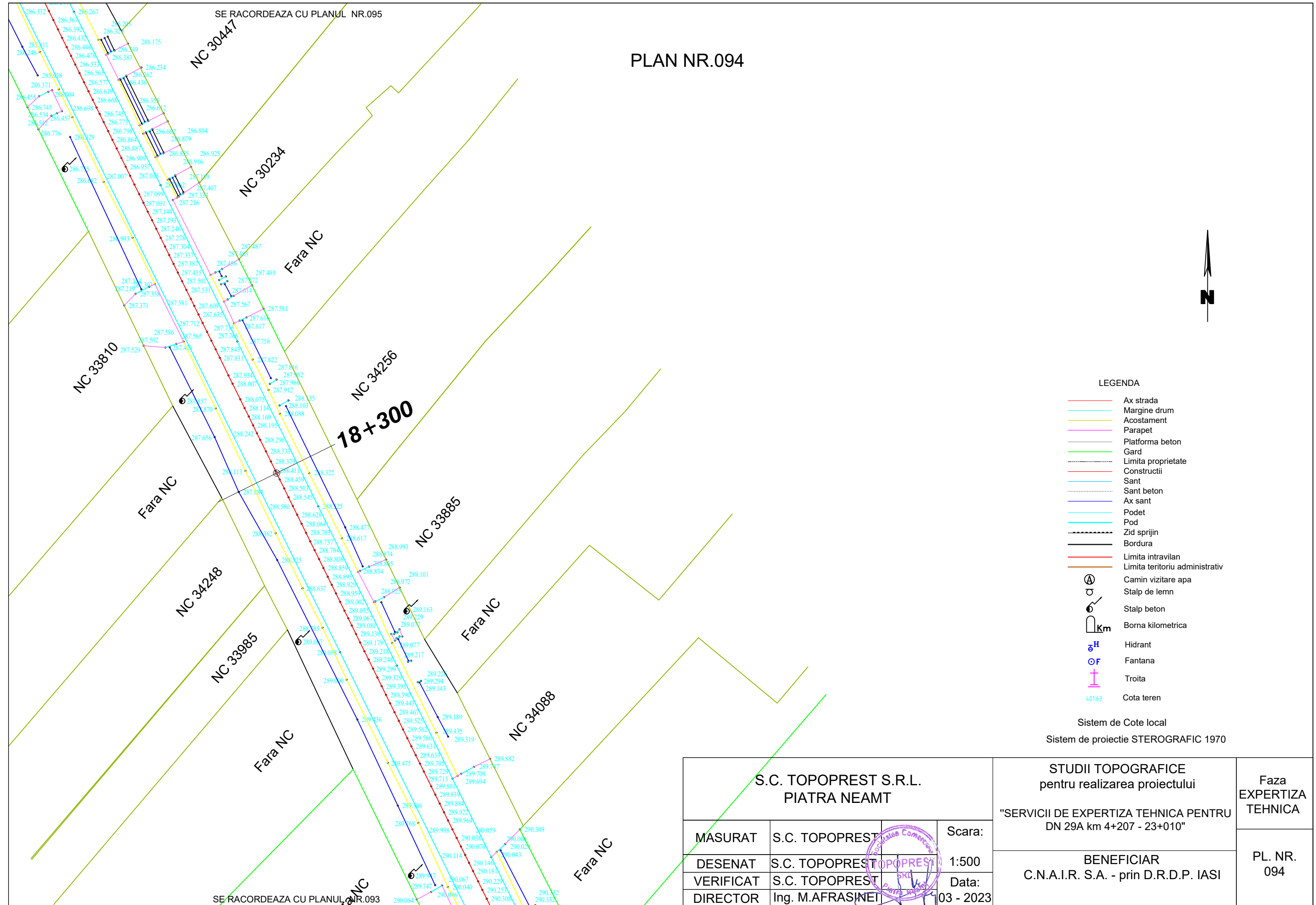
Sistem de Cote local  
Sistem de proiectie STEROGRAFIC 1970

<b>S.C. TOPOPREST S.R.L. PIATRA NEAMT</b>				<b>STUDII TOPOGRAFICE pentru realizarea proiectului</b>	<b>Faza EXPERTIZA TEHNICA</b>
MASURAT	S.C. TOPOPREST	Scara:	"SERVICII DE EXPERTIZA TEHNICA PENTRU DN 29A km 4+207 - 23+010"		<b>PL. NR. 093</b>
DESENAT	S.C. TOPOPREST	1:500	<b>BENEFICIAR</b>		
VERIFICAT	S.C. TOPOPREST	Data:	C.N.A.I.R. S.A. - prin D.R.D.P. IASI		
DIRECTOR	Ing. M.AFRASINEI	03 - 2023			



# PLAN NR.094

SE RACORDEAZA CU PLANUL NR.095



### LEGENDA

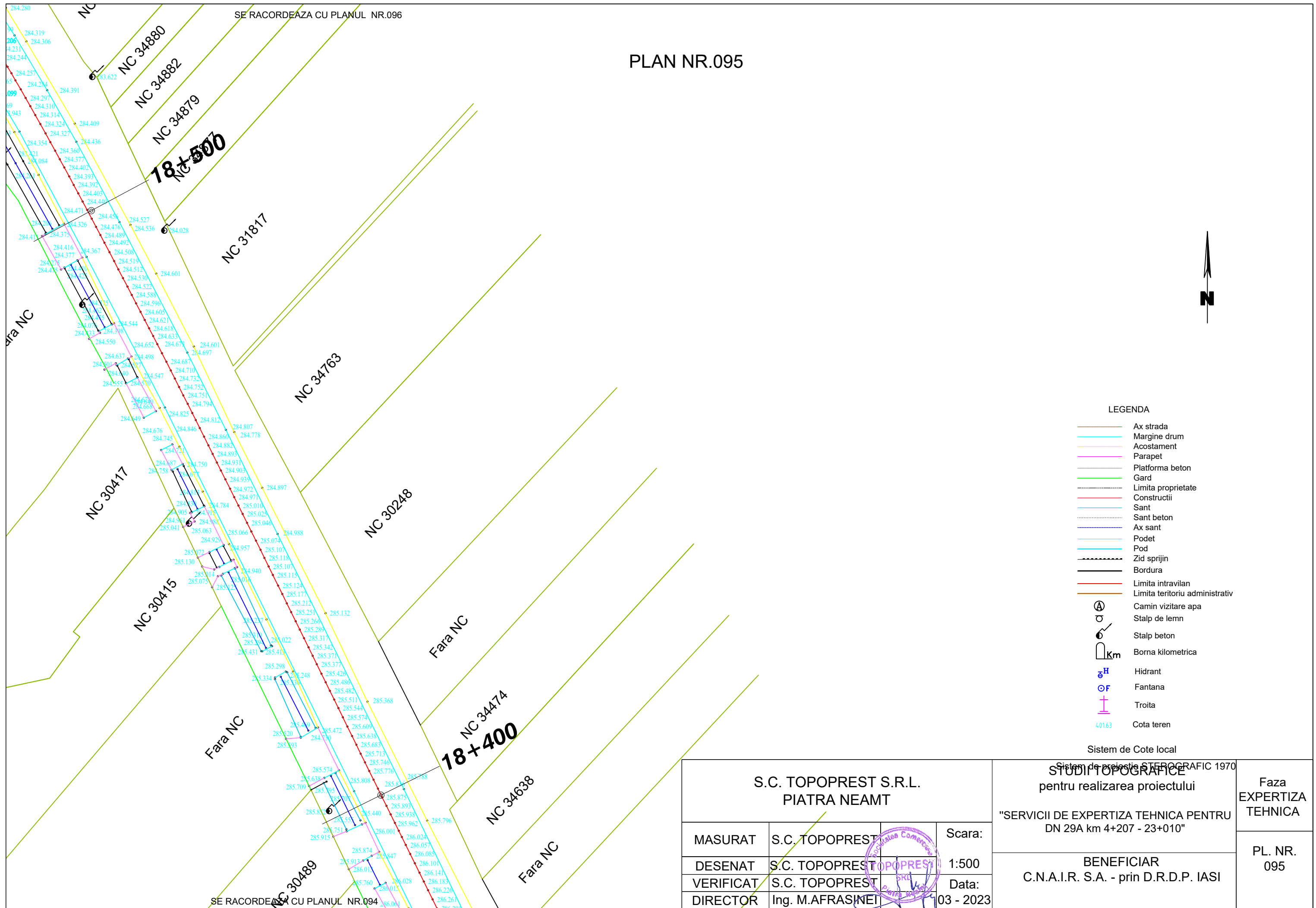
- Ax strada
- Margine drum
- Acostament
- Parapet
- Platforma beton
- Gard
- - - Limita proprietate
- Constructii
- Sant
- Sant beton
- Ax sant
- Podet
- Pod
- - - Zid sprijin
- Bordura
- Limita intravilan
- Limita teritoriu administrativ
- Camin vizitare apa
- Stalp de lemn
- Stalp beton
- Borna kilometrica
- Hidrant
- Fantana
- Troita
- 40163 Cota teren

Sistem de Cote local  
Sistem de proiectie STEROGRAFIC 1970

<b>S.C. TOPOPREST S.R.L. PIATRA NEAMT</b>			<b>STUDII TOPOGRAFICE pentru realizarea proiectului</b>	<b>Faza EXPERTIZA TEHNICA</b>
MASURAT	S.C. TOPOPREST	Scara:		
DESENAT	S.C. TOPOPREST	1:500	<b>BENEFICIAR C.N.A.I.R. S.A. - prin D.R.D.P. IASI</b>	<b>PL. NR. 094</b>
VERIFICAT	S.C. TOPOPREST	Data:		
DIRECTOR	Ing. M.AFRASINEI	03 - 2023		

SE RACORDEAZA CU PLANUL NR.093

# PLAN NR.095



### LEGENDA

- Ax strada
- Margine drum
- Acostament
- Parapet
- Platforma beton
- Gard
- - - Limita proprietate
- Constructii
- Sant
- - - Sant beton
- Ax sant
- Podet
- Pod
- - - Zid sprijin
- Bordura
- Limita intravilan
- Limita teritoriu administrativ
- A Camin vizitare apa
- L Stalp de lemn
- B Stalp beton
- K Borna kilometrica
- gH Hidrant
- OF Fantana
- + Troita
- 40163 Cota teren

Sistem de Cote Local

Sistem de proiectie STEREOGRAFIC 1970

### STUDIU TOPOGRAFIC

pentru realizarea proiectului

"SERVICII DE EXPERTIZA TEHNICA PENTRU  
DN 29A km 4+207 - 23+010"

Faza  
EXPERTIZA  
TEHNICA

BENEFICIAR  
C.N.A.I.R. S.A. - prin D.R.D.P. IASI

PL. NR.  
095

S.C. TOPOPREST S.R.L.  
PIATRA NEAMT

MASURAT	S.C. TOPOPREST	Scara: 1:500
DESENAT	S.C. TOPOPREST	
VERIFICAT	S.C. TOPOPREST	Data: 03 - 2023
DIRECTOR	Ing. M.AFRASINEI	



SE RACORDEAZA CU PLANUL NR.096

SE RACORDEAZA CU PLANUL NR.094

# PLAN NR.096

SE RACORDEAZA CU PLANUL NR.097

Fara NC

18+600








NC 34119


30582

SE RACORDEAZA CU PLANUL NR.095



### LEGENDA

- Ax strada
- Margine drum
- Acostament
- Parapet
- Platforma beton
- Gard
- - - Limita proprietate
- Constructii
- Sant
- - - Sant beton
- Ax sant
- Podet
- Pod
- - - Zid sprijin
- Bordura
- Limita intravilan
- Limita teritoriu administrativ
-  Camin vizitare apa
-  Stalp de lemn
-  Stalp beton
-  Borna kilometrica
-  Hidrant
-  Fantana
-  Troita
- 4.0163 Cota teren

<b>S.C. TOPOPREST S.R.L.</b> <b>PIATRA NEAMT</b>				Sistem de Cote local <b>STUDII TOPOGRAFICE</b> Sistem de proiectie STEREOGRAFIC 1970 pentru realizarea proiectului	<b>Faza</b> <b>EXPERTIZA</b> <b>TEHNICA</b>
MASURAT	S.C. TOPOPREST		Scara:	"SERVICII DE EXPERTIZA TEHNICA PENTRU DN 29A km 4+207 - 23+010"	BENEFICIAR C.N.A.I.R. S.A. - prin D.R.D.P. IASI
DESENAT	S.C. TOPOPREST		1:500		
VERIFICAT	S.C. TOPOPREST		Data:	03 - 2023	
DIRECTOR	Ing. M.AFRASINEI				PL. NR. 096



SE RACORDEAZA CU PLANUL NR.098

# PLAN NR.097



Fara NC

18+700

NC 33343

SE RACORDEAZA CU PLANUL NR.096

### LEGENDA

- Ax strada
- Margine drum
- Acostament
- Parapet
- Platforma beton
- Gard
- Limita proprietate
- Constructii
- Sant
- Sant beton
- Ax sant
- Podet
- Pod
- Zid sprijin
- Bordura
- Limita intravilan
- Limita teritoriu administrativ
- Camin vizitare apa
- Stalp de lemn
- Stalp beton
- Borna kilometrica
- Hidrant
- Fantana
- Troita
- Cota teren

Sistem de Cote local

Sistem de proiectie STEROGRAFIC 1970

S.C. TOPOPREST S.R.L.  
PIATRA NEAMT

STUDII TOPOGRAFICE  
pentru realizarea proiectului

Faza  
**EXPERTIZA  
TEHNICA**

"SERVICII DE EXPERTIZA TEHNICA PENTRU  
DN 29A km 4+207 - 23+010"

BENEFICIAR  
C.N.A.I.R. S.A. prin D.R.D.P. IASI

PL. NR.  
097

MASURAT	S.C. TOPOPREST	Scara:	
DESENAT	S.C. TOPOPREST	1:500	
VERIFICAT	S.C. TOPOPREST	Data:	
DIRECTOR	Ing. M.AFRASINEI	03 - 2023	



# PLAN NR.098

SE RACORDEAZA CU PLANUL NR.099

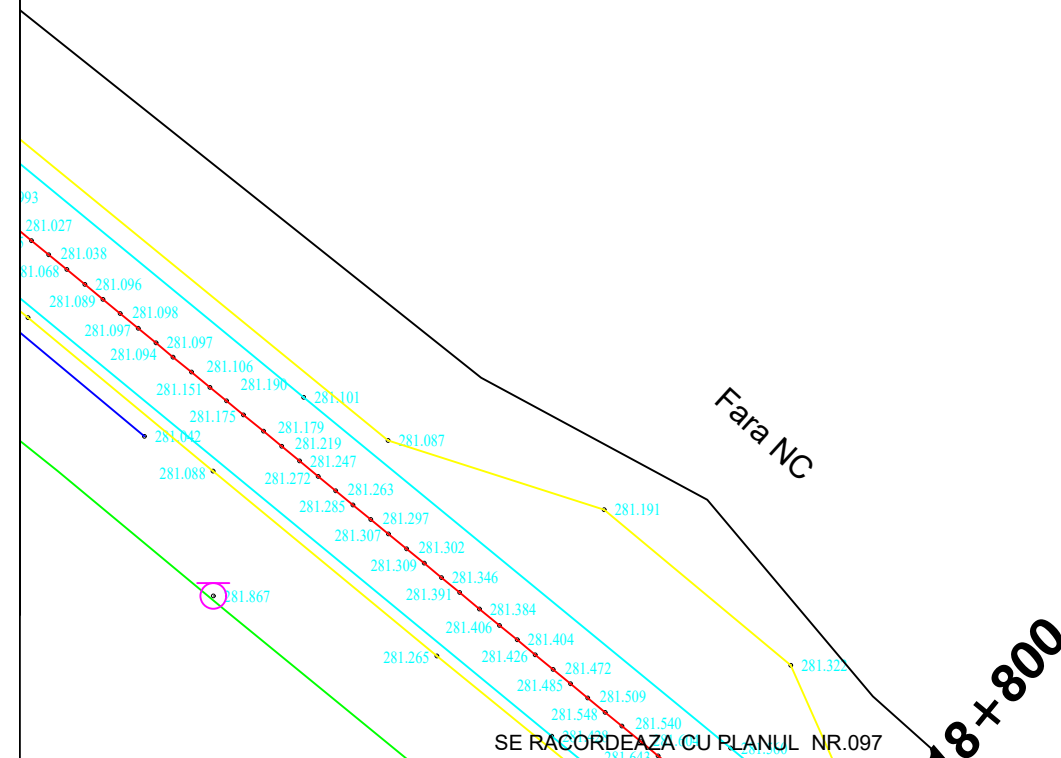


### LEGENDA

- Ax strada
- Margine drum
- Acostament
- Parapet
- Platforma beton
- Gard
- - - Limita proprietate
- Constructii
- Sant
- Sant beton
- Ax sant
- Podet
- Pod
- - - Zid sprijin
- Bordura
- Limita intravilan
- Limita teritoriu administrativ
- A Camin vizitare apa
- S Stalp de lemn
- B Stalp beton
- Km Borna kilometrica
- H Hidrant
- F Fantana
- + Troita
- 40163 Cota teren

Sistem de Cote local

Sistem de proiectie STEROGRAFIC 1970



<b>S.C. TOPOPREST S.R.L. PIATRA NEAMT</b>				<b>STUDII TOPOGRAFICE pentru realizarea proiectului</b>	<b>Faza EXPERTIZA TEHNICA</b>
MASURAT	S.C. TOPOPREST	Scara: 1:500	Data: 03 - 2023	"SERVICII DE EXPERTIZA TEHNICA PENTRU DN 29A km 4+207 - 23+010"	
DESENAT	S.C. TOPOPREST			BENEFICIAR C.N.A.I.R. S.A. - prin D.R.D.P. IASI	
VERIFICAT	S.C. TOPOPREST			PL. NR. 098	
DIRECTOR	Ing. M.AFRASINEI				

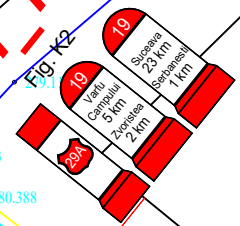
SE RACORDEAZA CU PLANUL NR.100

NC 337711

PLAN NR.099

SE RACORDEAZA CU PLANUL NR.098

km - 19



Fara NC



LEGENDA

- Ax strada
- Margine drum
- Acostament
- Parapet
- Platforma beton
- Gard
- - - Limita proprietate
- Constructii
- Sant
- Sant beton
- Ax sant
- Podet
- Pod
- - - Zid sprijin
- Bordura
- Limita intravilan
- Limita teritoriu administrativ
- Camin vizitare apa
- Stalp de lemn
- Stalp beton
- Borna kilometrica
- Hidrant
- Fantana
- Troita
- 401.63 Cota teren

Sistem de Cote local

Sistem de proiectie STEROGRAFIC 1970

18+900

<b>S.C. TOPOPREST S.R.L.</b> PIATRA NEAMT			<b>STUDII TOPOGRAFICE</b> pentru realizarea proiectului		<b>Faza</b> <b>EXPERTIZA</b> <b>TEHNICA</b>
			"SERVICII DE EXPERTIZA TEHNICA PENTRU DN 29A km 4+207 - 23+010"		
MASURAT	S.C. TOPOPREST		Scara:	<b>BENEFICIAR</b> C.N.A.I.R. S.A. - prin D.R.D.P. IASI	
DESENAT	S.C. TOPOPREST		1:500		
VERIFICAT	S.C. TOPOPREST		Data:		
DIRECTOR	Ing. M.AFRASINEI		03 - 2023		
					PL. NR. 099

# PLAN NR.100

SE RACORDEAZA CU PLANUL NR.101

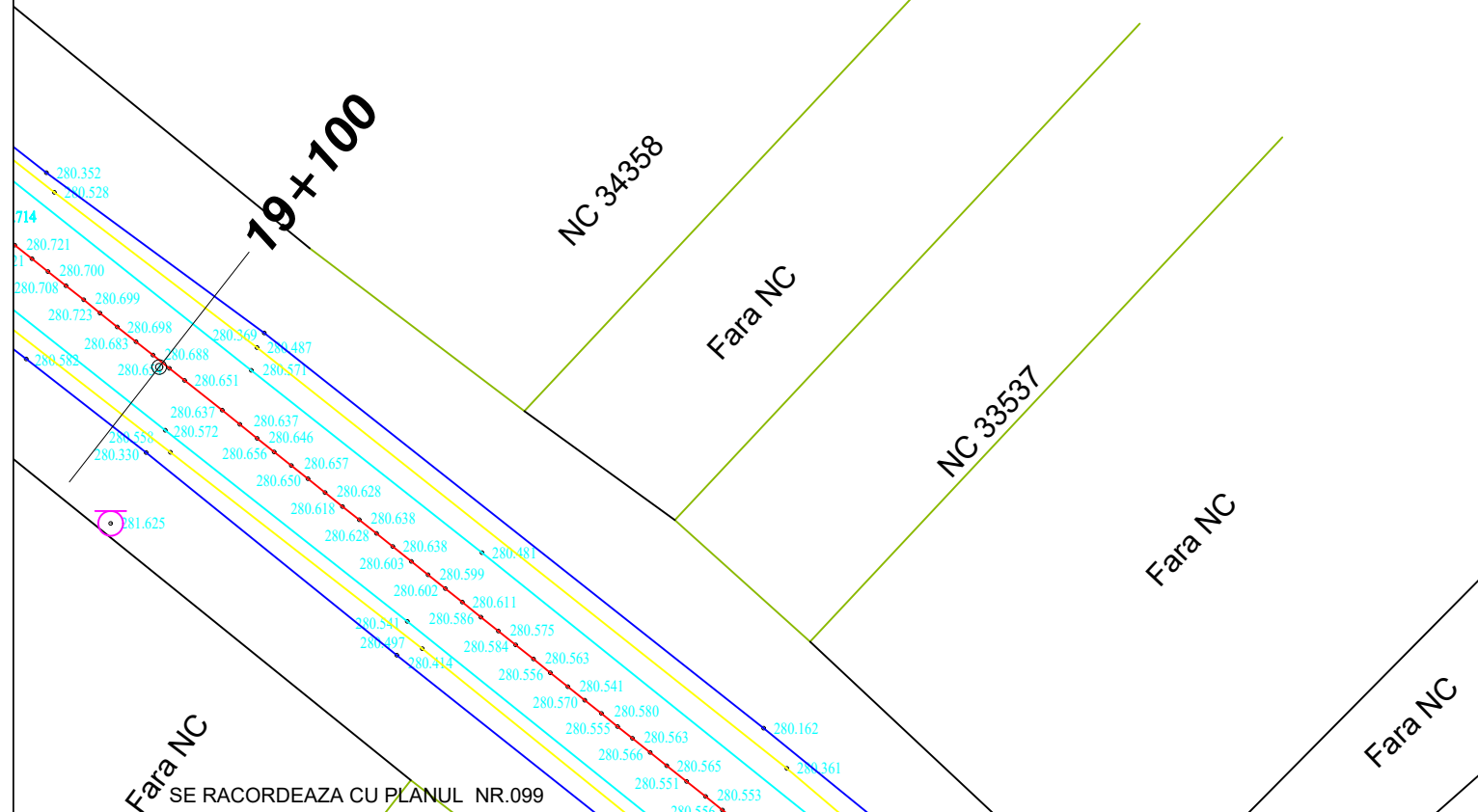


### LEGENDA

- Ax strada
- Margine drum
- Acostament
- Parapet
- Platforma beton
- Gard
- - - Limita proprietate
- Constructii
- Sant
- - - Sant beton
- Ax sant
- Podet
- Pod
- - - Zid sprijin
- Bordura
- Limita intravilan
- Limita teritoriu administrativ
- Ⓐ Camin vizitare apa
- Ⓢ Stalp de lemn
- Ⓟ Stalp beton
- Ⓚ Borna kilometrica
- Ⓜ Hidrant
- Ⓞ Fantana
- + Troita
- 401.63 Cota teren

Sistem de Cote local

Sistem de proiectie STEROGRAFIC 1970



SE RACORDEAZA CU PLANUL NR.099

<b>S.C. TOPOPREST S.R.L. PIATRA NEAMT</b>				<b>STUDII TOPOGRAFICE pentru realizarea proiectului</b>	<b>Faza EXPERTIZA TEHNICA</b>
MASURAT	S.C. TOPOPREST	Scara:	"SERVICII DE EXPERTIZA TEHNICA PENTRU DN 29A km 4+207 - 23+010"		<b>PL. NR. 100</b>
DESENAT	S.C. TOPOPREST	1:500	<b>BENEFICIAR</b>		
VERIFICAT	S.C. TOPOPREST	Data:	C.N.A.I.R. S.A. - prin D.R.D.P. IASI		
DIRECTOR	Ing. M.AFRASINEI	03 - 2023			

SE RACORDEAZA CU PLANUL NR.102

# PLAN NR.101

SE RACORDEAZA CU PLANUL NR.100

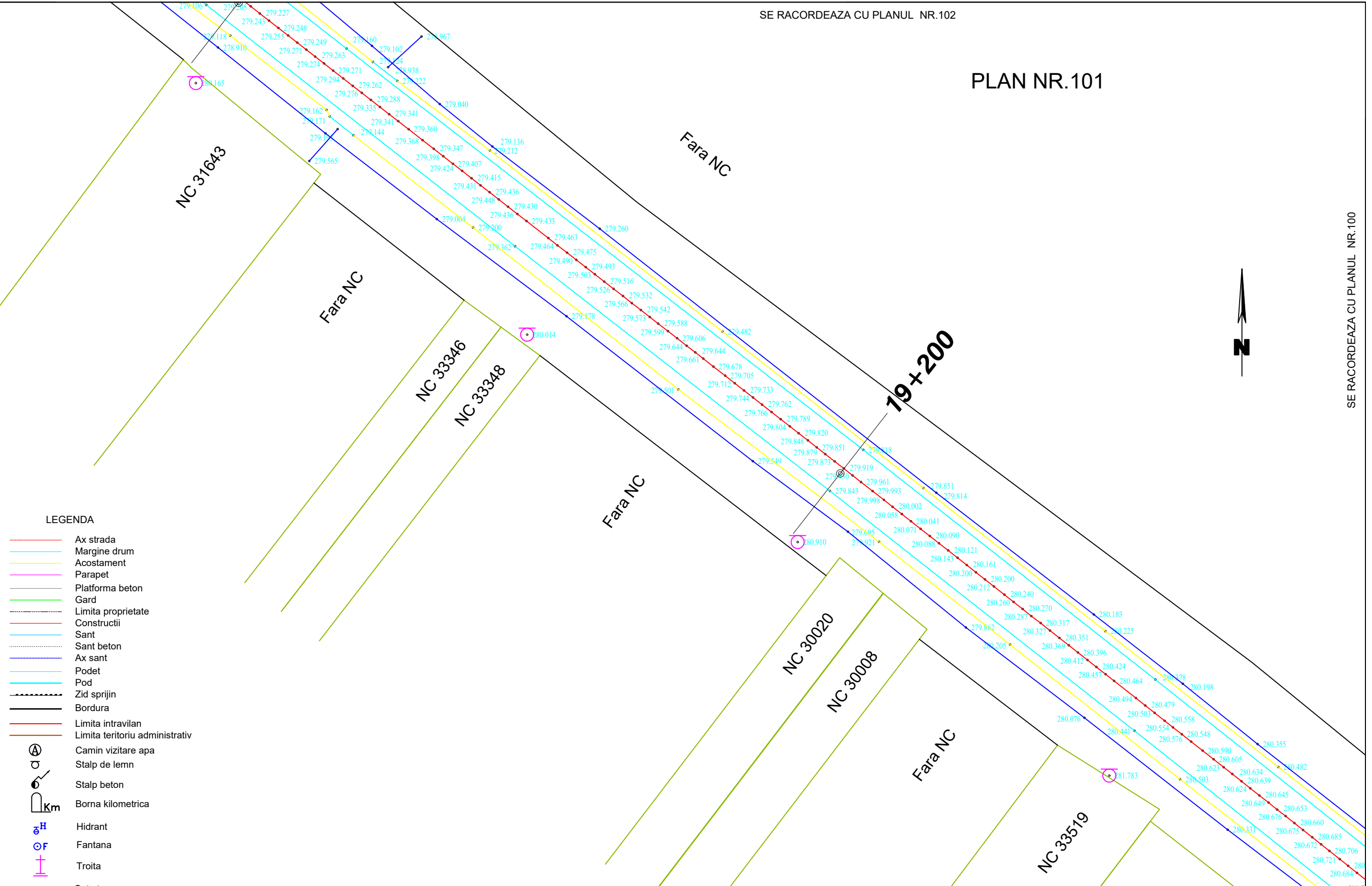


### LEGENDA

- Ax strada
- Margine drum
- Acostament
- Parapet
- Platforma beton
- Gard
- - - Limita proprietate
- Constructii
- Sant
- Sant beton
- Ax sant
- Podet
- Pod
- - - Zid sprijin
- Bordura
- Limita intravilan
- Limita teritoriu administrativ
- Camin vizitare apa
- Stalp de lemn
- Stalp beton
- Borna kilometrica
- Hidrant
- Fantana
- Troita
- 40163 Cota teren

Sistem de Cote local

Sistem de proiectie STEROGRAFIC 1970



S.C. TOPOPREST S.R.L. PIATRA NEAMT			STUDII TOPOGRAFICE pentru realizarea proiectului	Faza EXPERTIZA TEHNICA
MASURAT	S.C. TOPOPREST	Scara:	"SERVICII DE EXPERTIZA TEHNICA PENTRU DN 29A km 4+207 - 23+010"	BENEFICIAR C.N.A.I.R. S.A. - prin D.R.D.P. IASI
DESENAT	S.C. TOPOPREST	1:500		
VERIFICAT	S.C. TOPOPREST	Data:		
DIRECTOR	Ing. M.AFRASINEI	03 - 2023		

PL. NR.  
101

# PLAN NR.102

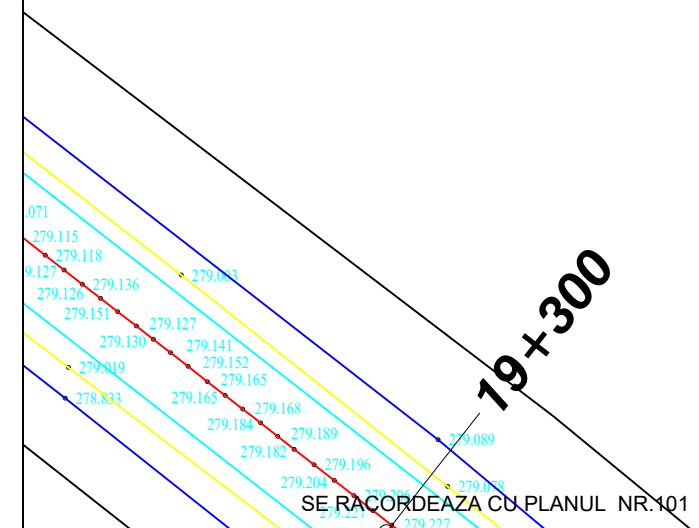
SE RACORDEAZA CU PLANUL NR.103



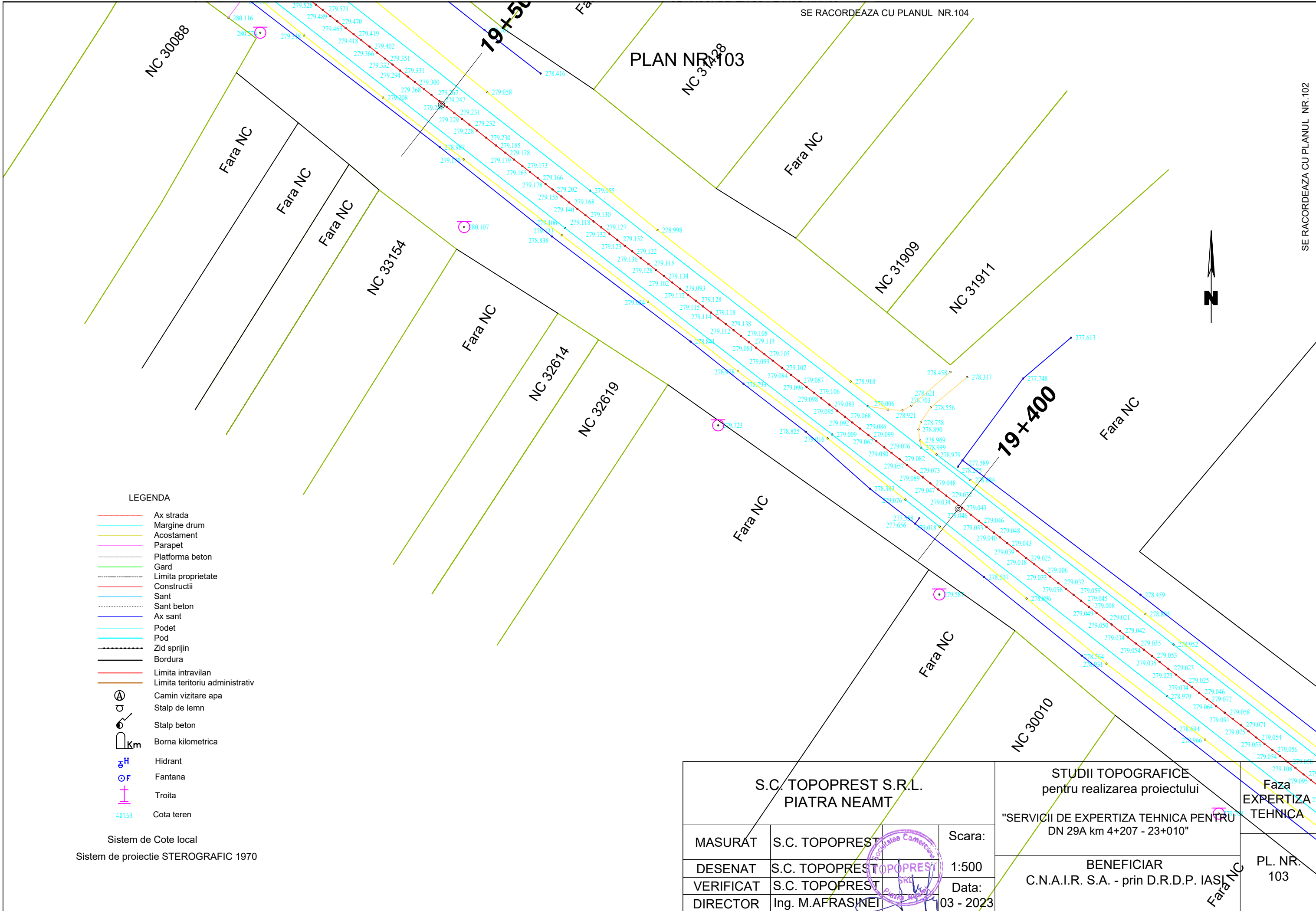
## LEGENDA

- Ax strada
- Margine drum
- Acostament
- Parapet
- Platforma beton
- Gard
- - - Limita proprietate
- Constructii
- Sant
- - - Sant beton
- Ax sant
- Podet
- Pod
- - - Zid sprijin
- Bordura
- Limita intravilan
- Limita teritoriu administrativ
- Ⓐ Camin vizitare apa
- ⊙ Stalp de lemn
- ⊙ Stalp beton
- K<sub>m</sub> Borna kilometrica
- H Hidrant
- F Fantana
- + Troita
- 401.63 Cota teren

Sistem de Cote local  
Sistem de proiectie STEROGRAFIC 1970



<b>S.C. TOPOPREST S.R.L. PIATRA NEAMT</b>				<b>STUDII TOPOGRAFICE pentru realizarea proiectului</b>	<b>Faza EXPERTIZA TEHNICA</b>
MASURAT	S.C. TOPOPREST		Scara:	"SERVICII DE EXPERTIZA TEHNICA PENTRU DN 29A km 4+207 - 23+010"	<b>PL. NR. 102</b>
DESENAT	S.C. TOPOPREST		1:500	<b>BENEFICIAR</b>	
VERIFICAT	S.C. TOPOPREST	Data:	C.N.A.I.R. S.A. - prin D.R.D.P. IASI		
DIRECTOR	Ing. M.AFRASINEI	03 - 2023			



LEGENDA

- Ax strada
- Margine drum
- Acostament
- Parapet
- Platforma beton
- Gard
- - - Limita proprietate
- Constructii
- Sant
- Sant beton
- Ax sant
- Podet
- Pod
- - - Zid sprijin
- Bordura
- Limita intravilan
- Limita teritoriu administrativ
- A Camin vizitare apa
- L Stalp de lemn
- B Stalp beton
- Km Borna kilometrica
- gH Hidrant
- OF Fantana
- T Troita
- 40163 Cota teren

Sistem de Cote local  
Sistem de proiectie STEROGRAFIC 1970

<b>S.C. TOPOPREST S.R.L.</b> <b>PIATRA NEAMT</b>			<b>STUDII TOPOGRAFICE</b> pentru realizarea proiectului	<b>Faza</b> <b>EXPERTIZA</b> <b>TEHNICA</b>
MASURAT	S.C. TOPOPREST	Scara:	"SERVICII DE EXPERTIZA TEHNICA PENTRU DN 29A km 4+207 - 23+010"	
DESENAT	S.C. TOPOPREST	1:500	<b>BENEFICIAR</b> C.N.A.I.R. S.A. - prin D.R.D.P. IASI	
VERIFICAT	S.C. TOPOPREST	Data:		
DIRECTOR	Ing. M.AFRASINEI	03 - 2023		

# PLAN NR.104

SE RACORDEAZA CU PLANUL NR.105



### LEGENDA

- Ax strada
- Margine drum
- Acostament
- Parapet
- Platforma beton
- Gard
- - - Limita proprietate
- Constructii
- Sant
- · - · - Sant beton
- Ax sant
- Podet
- Pod
- - - - - Zid sprijin
- Bordura
- Limita intravilan
- Limita teritoriu administrativ
- Ⓐ Camin vizitare apa
- Stalp de lemn
- ⦿ Stalp beton
- K Borna kilometrica
- H Hidrant
- F Fantana
- + Troita
- 40163 Cota teren

Sistem de Cote local

Sistem de proiectie STEROGRAFIC 1970



SE RACORDEAZA CU PLANUL NR.103

<b>S.C. TOPOPREST S.R.L. PIATRA NEAMT</b>				<b>STUDII TOPOGRAFICE pentru realizarea proiectului</b>	<b>Faza EXPERTIZA TEHNICA</b>
MASURAT	S.C. TOPOPREST	Scara: <b>1:500</b>	Data: <b>03 - 2023</b>	"SERVICII DE EXPERTIZA TEHNICA PENTRU DN 29A km 4+207 - 23+010"	<b>PL. NR. 104</b>
DESENAT	S.C. TOPOPREST			<b>BENEFICIAR C.N.A.I.R. S.A. - prin D.R.D.P. IASI</b>	
VERIFICAT	S.C. TOPOPREST				
DIRECTOR	Ing. M.AFRASINEI				



SE RACORDEAZA CU PLANUL NR.106

# PLAN NR.105

SE RACORDEAZA CU PLANUL NR.104

NC 31425

19+700

Fara NC

19+600

NC 30331

NC 31447

NC 31989



**LEGENDA**

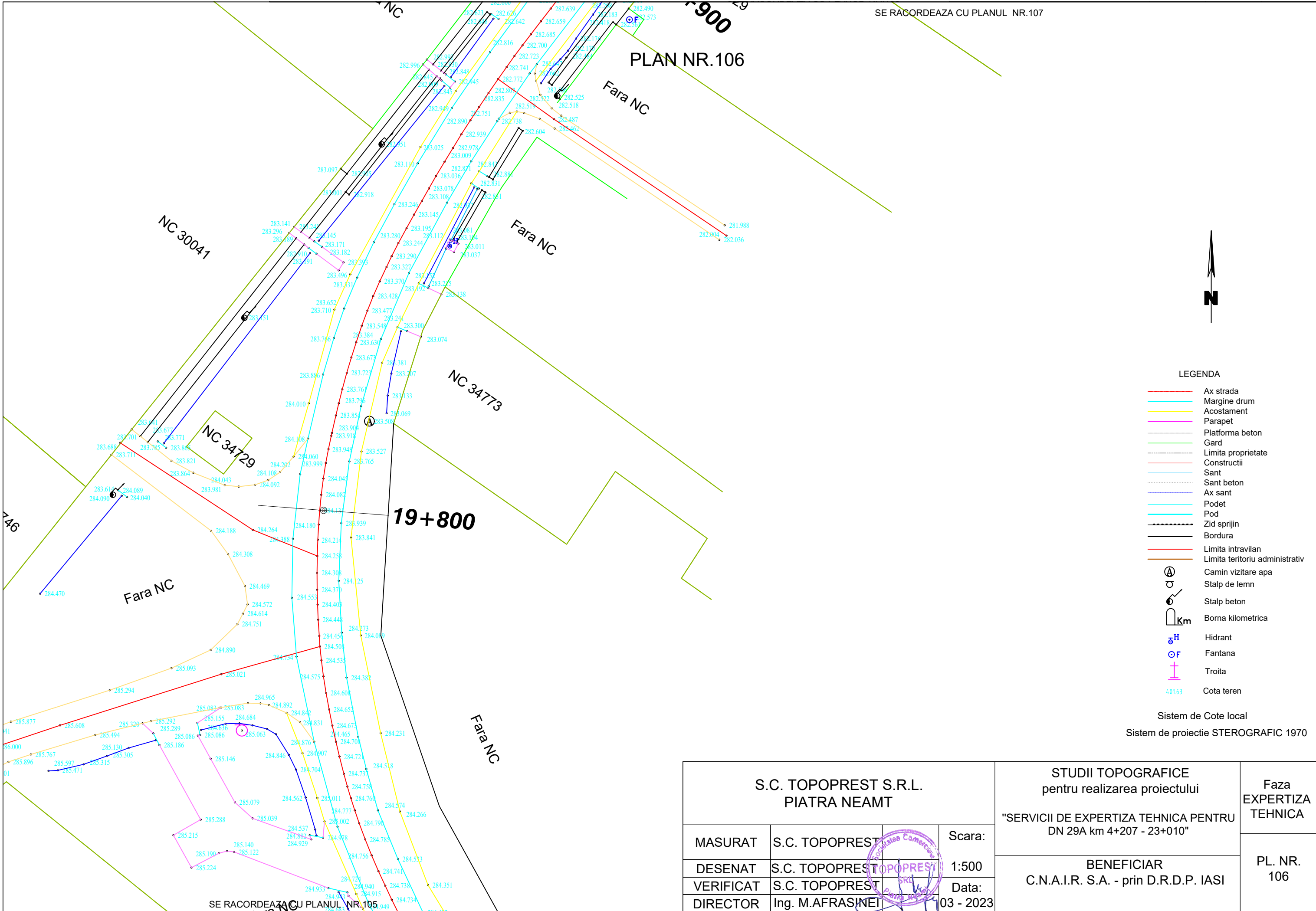
- Ax strada
- Margine drum
- Acostament
- Parapet
- Platforma beton
- Gard
- - - Limita proprietate
- Constructii
- Sant
- Sant beton
- Ax sant
- Podet
- Pod
- - - Zid sprijin
- Bordura
- Limita intravilan
- Limita teritoriu administrativ
- ⊙ Camin vizitare apa
- ⊙ Stalp de lemn
- ⊙ Stalp beton
- ⊙ Borna kilometrica
- H Hidrant
- F Fantana
- + Troita
- 401.63 Cota teren

Sistem de Cote local

Sistem de proiectie STEROGRAFIC 1970

<b>S.C. TOPOPREST S.R.L. PIATRA NEAMT</b>			<b>STUDII TOPOGRAFICE pentru realizarea proiectului</b>	<b>Faza EXPERTIZA TEHNICA</b>
MASURAT	S.C. TOPOPREST	Scara:	"SERVICII DE EXPERTIZA TEHNICA PENTRU DN 29A km 4+207 - 23+010"	<b>PL. NR. 105</b>
DESENAT	S.C. TOPOPREST	1:500	<b>BENEFICIAR</b>	
VERIFICAT	S.C. TOPOPREST	Data:	C.N.A.I.R. S.A. - prin D.R.D.P. IASI	
DIRECTOR	Ing. M.AFRASINETI	03 - 2023		





LEGENDA

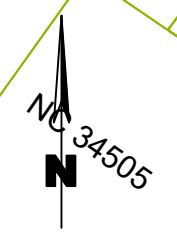
- Ax strada
- Margine drum
- Acostament
- Parapet
- Platforma beton
- Gard
- - - Limita proprietate
- Constructii
- - - Sant
- Sant beton
- Ax sant
- Podet
- Pod
- - - Zid sprijin
- Bordura
- Limita intravilan
- Limita teritoriu administrativ
- A Camin vizitare apa
- S Stalp de lemn
- B Stalp beton
- Km Borna kilometrica
- H Hidrant
- F Fantana
- + Troita
- 40163 Cota teren

Sistem de Cote Local  
Sistem de proiectie STEROGRAFIC 1970

<b>S.C. TOPOPREST S.R.L. PIATRA NEAMT</b>			<b>STUDII TOPOGRAFICE pentru realizarea proiectului</b>	<b>Faza EXPERTIZA TEHNICA</b>
MASURAT	S.C. TOPOPREST	Scara: <b>1:500</b>	"SERVICII DE EXPERTIZA TEHNICA PENTRU DN 29A km 4+207 - 23+010"	BENEFICIAR C.N.A.I.R. S.A. - prin D.R.D.P. IASI
DESENAT	S.C. TOPOPREST			
VERIFICAT	S.C. TOPOPREST	Data:	<b>PL. NR. 106</b>	
DIRECTOR	Ing. M.AFRASINEI	03 - 2023		

SE RACORDEAZA CU PLANUL NR.108

# PLAN NR.107



### LEGENDA

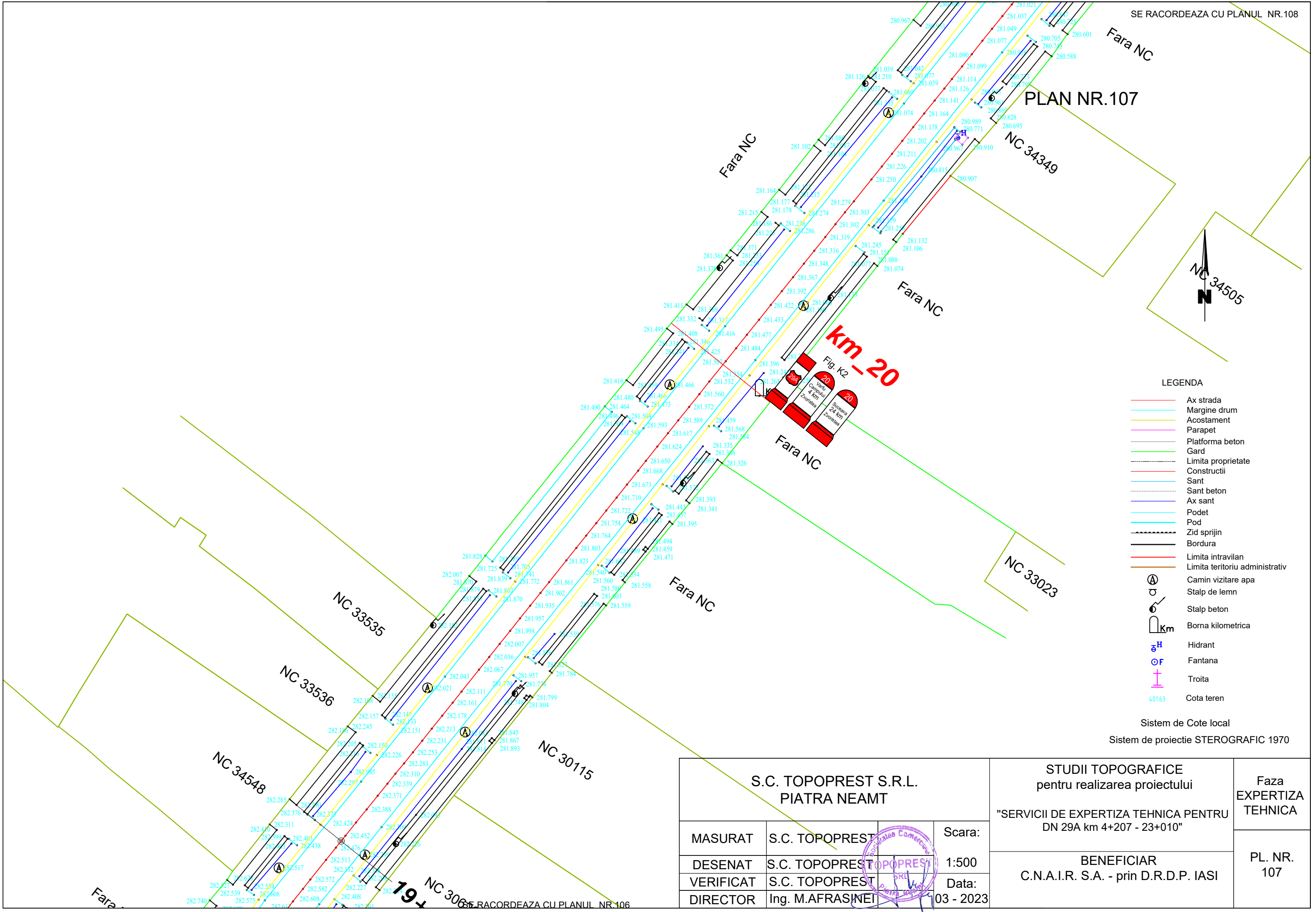
- Ax strada
- Margine drum
- Acostament
- Parapet
- Platforma beton
- Gard
- Limita proprietate
- Constructii
- Sant
- Sant beton
- Ax sant
- Podet
- Pod
- - - Zid sprijin
- Bordura
- Limita intravilan
- Limita teritoriu administrativ
- ⊙ Camin vizitare apa
- ⊙ Stalp de lemn
- ⊙ Stalp beton
- ⊙ Borna kilometrica
- ⊙ Hidrant
- ⊙ Fantana
- ⊙ Troita
- 401.63 Cota teren

Sistem de Cote local

Sistem de proiectie STEROGRAFIC 1970

<b>S.C. TOPOPREST S.R.L. PIATRA NEAMT</b>		<b>STUDII TOPOGRAFICE pentru realizarea proiectului</b>	<b>Faza EXPERTIZA TEHNICA</b>
MASURAT	S.C. TOPOPREST	"SERVICII DE EXPERTIZA TEHNICA PENTRU DN 29A km 4+207 - 23+010"	<b>BENEFICIAR C.N.A.I.R. S.A. - prin D.R.D.P. IASI</b>
DESENAT	S.C. TOPOPREST		
VERIFICAT	S.C. TOPOPREST	Scara: 1:500	PL. NR. 107
DIRECTOR	Ing. M.AFRASINEI	Data: 03 - 2023	

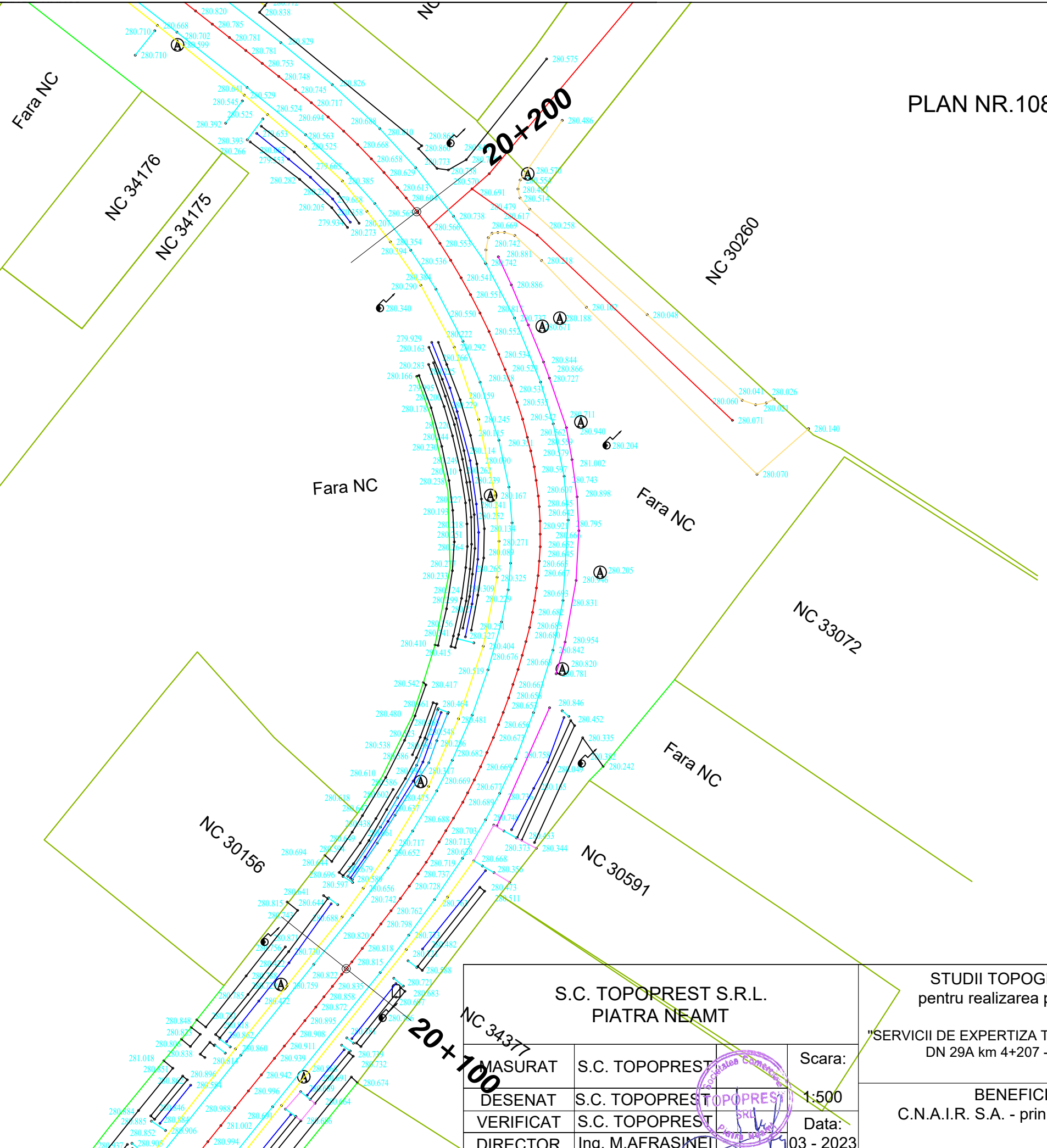
**km - 20**  
Fig. K2  
Vartii  
Computul  
4 Km  
Zvoardeta  
20  
20  
Supara  
24 Km  
Zvoardeta



SE RACORDEAZA CU PLANUL NR.106



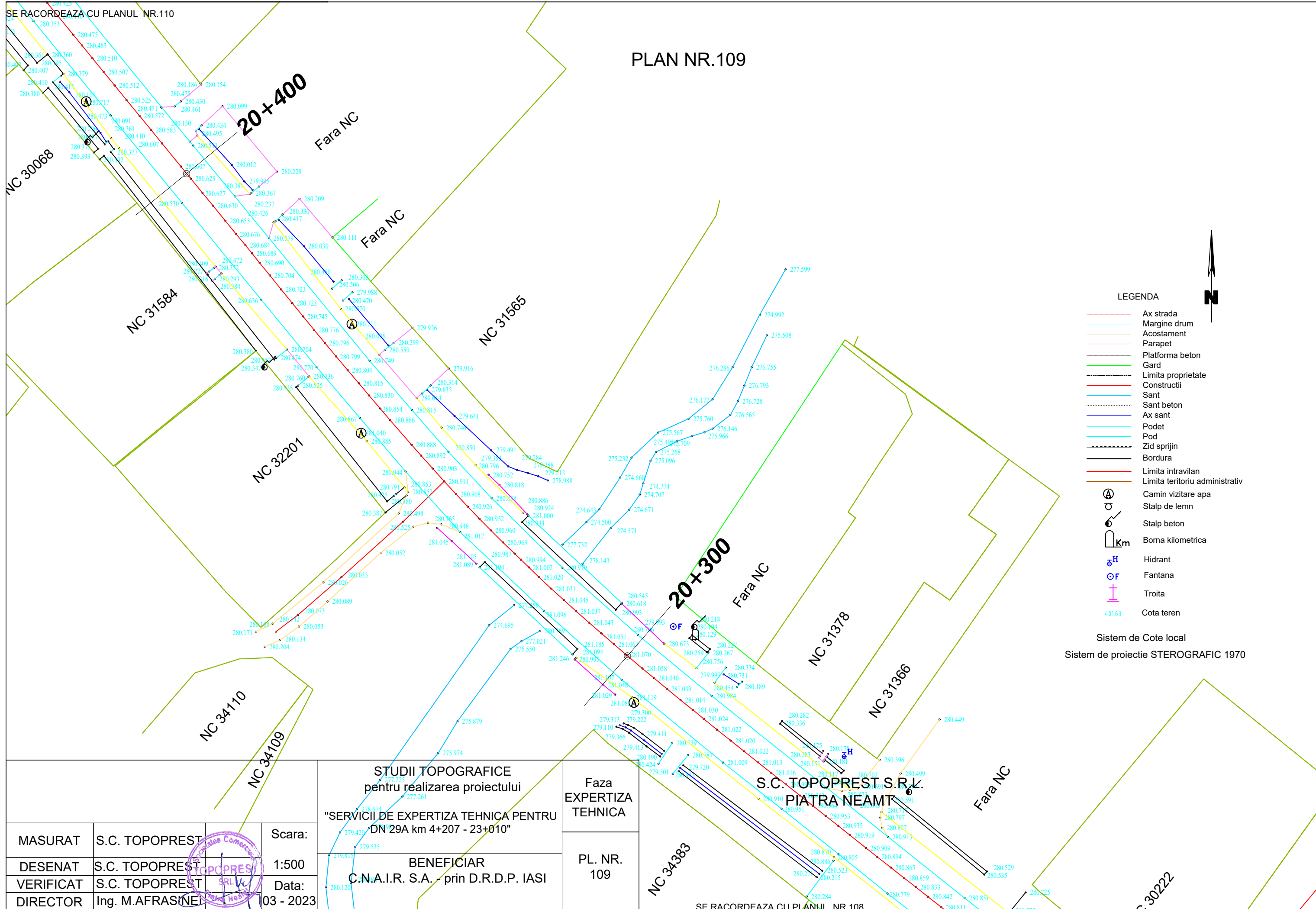
- LEGENDA**
- Ax strada
  - Margine drum
  - Acostament
  - Parapet
  - Platforma beton
  - Gard
  - - - Limita proprietate
  - Constructii
  - Sant
  - - - Sant beton
  - Ax sant
  - Podet
  - Pod
  - - - Zid sprijin
  - Bordura
  - Limita intravilan
  - Limita teritoriu administrativ
  - Camin vizitare apa
  - Stalp de lemn
  - Stalp beton
  - Borna kilometrica
  - Hidrant
  - Fantana
  - Troita
  - 4.01.63 Cota teren
- Sistem de Cote local  
Sistem de proiectie STEROGRAFIC 1970



<b>S.C. TOPOPREST S.R.L. PIATRA NEAMT</b>		Scara: <b>1:500</b>
MASURAT	S.C. TOPOPREST	
DESENAT	S.C. TOPOPREST	Data:
VERIFICAT	S.C. TOPOPREST	03 - 2023
DIRECTOR	Ing. M.AFRASINEI	

STUDII TOPOGRAFICE pentru realizarea proiectului
"SERVICII DE EXPERTIZA TEHNICA PENTRU DN 29A km 4+207 - 23+010"
BENEFICIAR C.N.A.I.R. S.A. - prin D.R.D.P. IASI

Faza EXPERTIZA TEHNICA
PL. NR. 108



PLAN NR.109

LEGENDA

- Ax strada
- Margine drum
- Acostament
- Parapet
- Platforma beton
- Gard
- - - Limita proprietate
- Constructii
- Sant
- Sant beton
- Ax sant
- Podet
- Pod
- - - Zid sprijin
- Bordura
- Limita intravilan
- Limita teritoriu administrativ
- A Camin vizitare apa
- S Stalp de lemn
- B Stalp beton
- Km Borna kilometrica
- H Hidrant
- F Fantana
- + Troita
- 40163 Cota teren



Sistem de Cote local  
Sistem de proiectie STEROGRAFIC 1970

STUDII TOPOGRAFICE  
pentru realizarea proiectului  
"SERVICII DE EXPERTIZA TEHNICA PENTRU  
DN 29A km 4+207 - 23+010"


Faza  
EXPERTIZA  
TEHNICA

BENEFICIAR  
C.N.A.I.R. S.A. - prin D.R.D.P. IASI

PL. NR.  
109

S.C. TOPOPREST S.R.L.  
PIATRA NEAMT

MASURAT	S.C. TOPOPREST	Scara:	
DESENAT	S.C. TOPOPREST	1:500	
VERIFICAT	S.C. TOPOPREST	Data:	
DIRECTOR	Ing. M.AFRASINEI	03 - 2023	



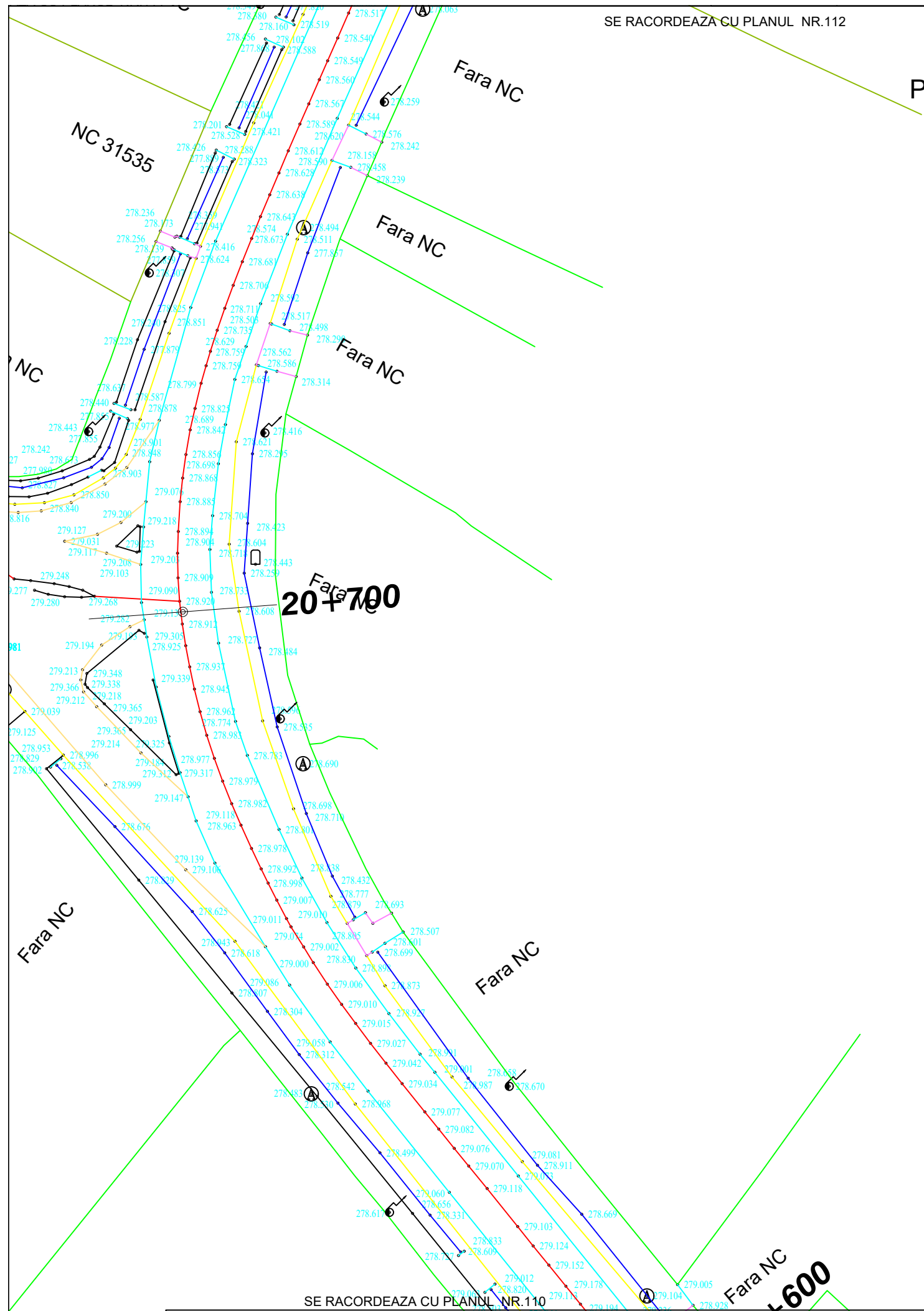
SE RACORDEAZA CU PLANUL NR.108

SE RACORDEAZA CU PLANUL NR.110



SE RACORDEAZA CU PLANUL NR.112

# PLAN NR.111



### LEGENDA

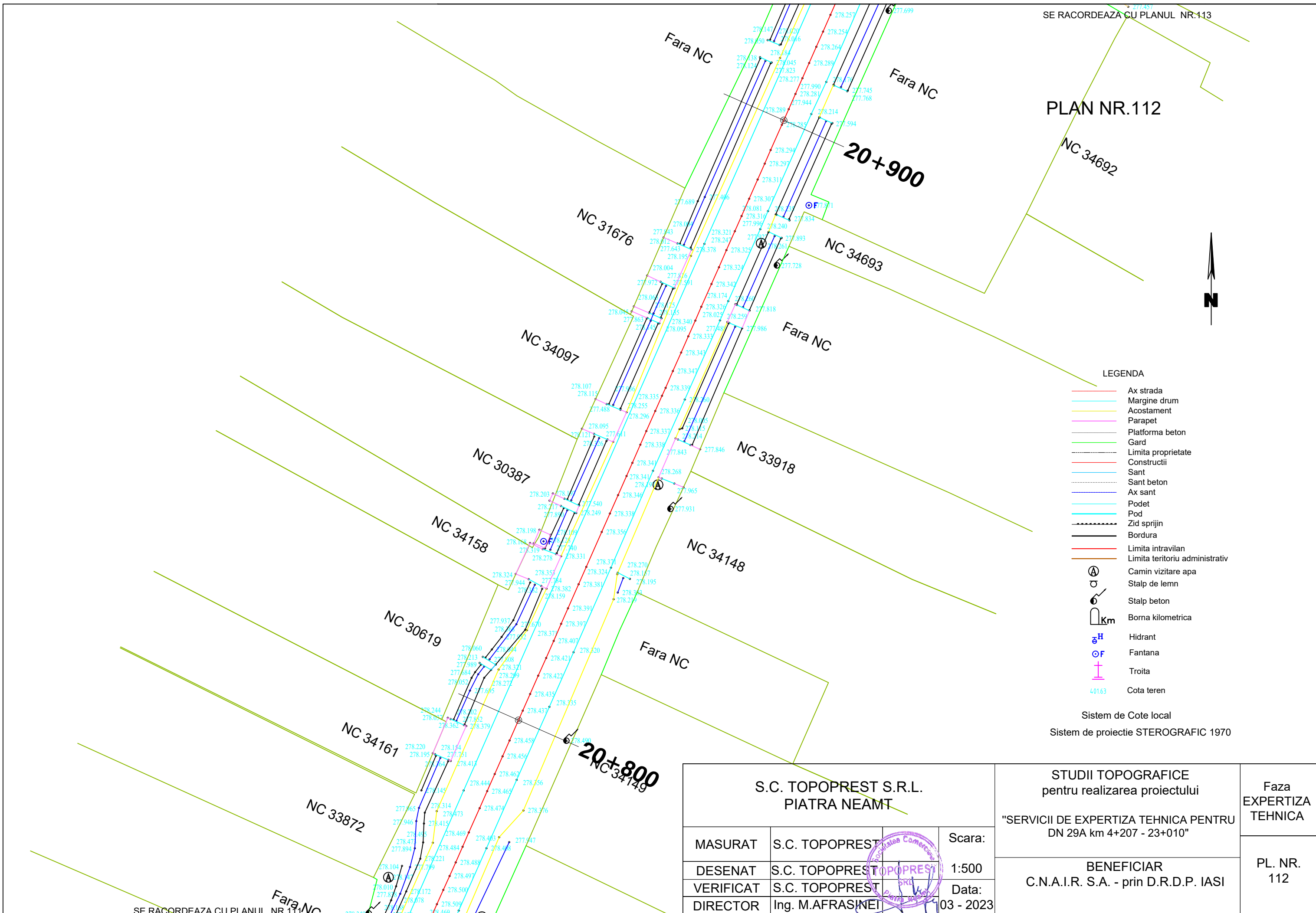
- Ax strada
- Margine drum
- Acostament
- Parapet
- Platforma beton
- Gard
- - - Limita proprietate
- Constructii
- Sant
- Sant beton
- Ax sant
- Podet
- Pod
- - - Zid sprijin
- Bordura
- Limita intravilan
- Limita teritoriu administrativ
- Ⓐ Camin vizitare apa
- Ⓞ Stalp de lemn
- Ⓢ Stalp beton
- km Borna kilometrica
- H Hidrant
- F Fantana
- + Troita
- 40163 Cota teren

Sistem de Cote local  
Sistem de proiectie STEROGRAFIC 1970

<b>S.C. TOPOPREST S.R.L. PIATRA NEAMT</b>			<b>STUDII TOPOGRAFICE pentru realizarea proiectului</b>	<b>Faza EXPERTIZA TEHNICA</b>
MASURAT	S.C. TOPOPREST	Scara: <b>1:500</b>	"SERVICII DE EXPERTIZA TEHNICA PENTRU DN 29A km 4+207 - 23+010"	
DESENAT	S.C. TOPOPREST		<b>BENEFICIAR</b>	
VERIFICAT	S.C. TOPOPREST	Data:	C.N.A.I.R. S.A. - prin D.R.D.P. IASI	
DIRECTOR	Ing. M.AFRASINEI	03 - 2023	<b>PL. NR. 111</b>	

SE RACORDEAZA CU PLANUL NR.110

Fara NC  
**L600**



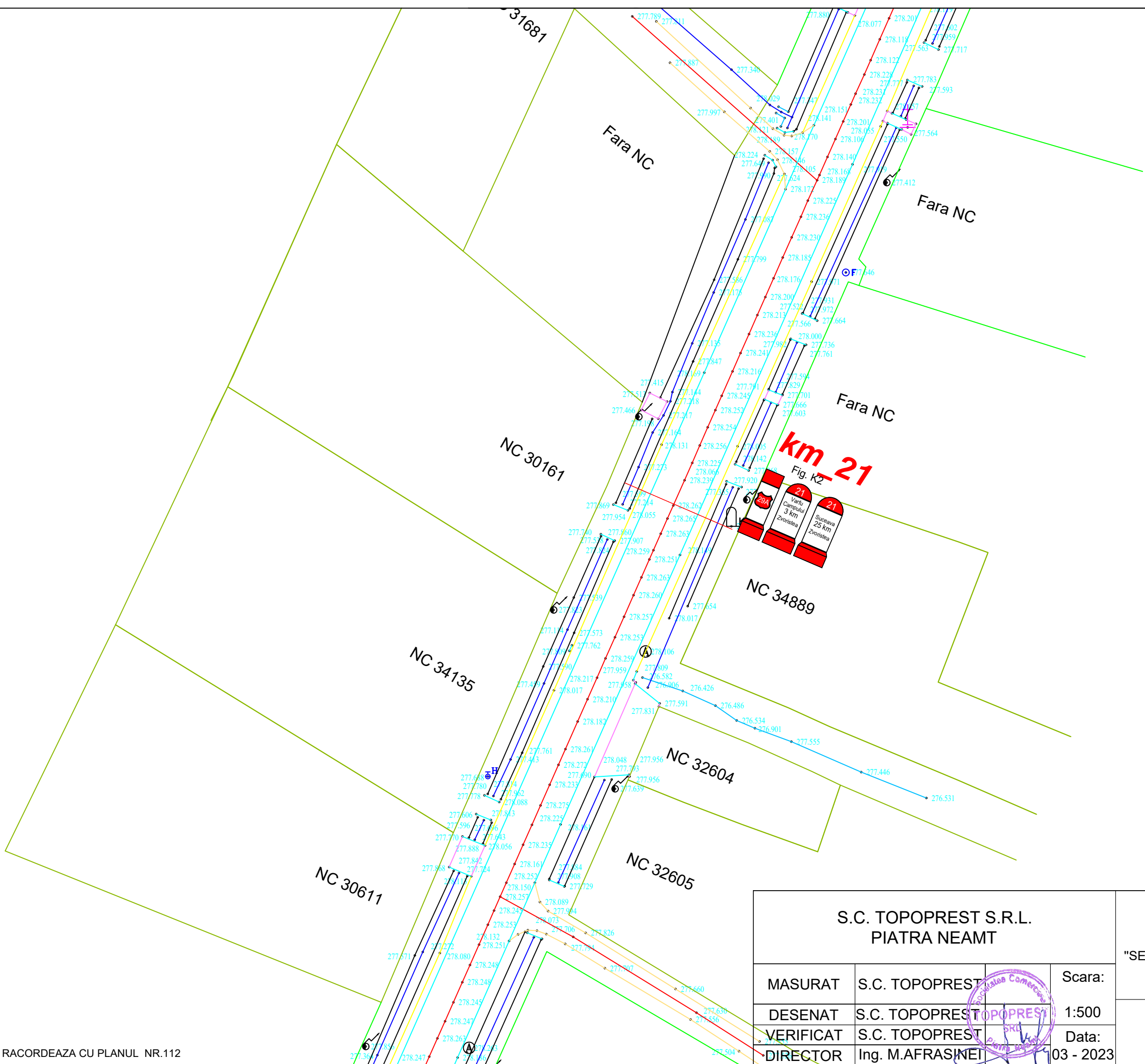
- LEGENDA**
- Ax strada
  - Margine drum
  - Acostament
  - Parapet
  - Platforma beton
  - Gard
  - - - Limita proprietate
  - Constructii
  - Sant
  - Sant beton
  - Ax sant
  - Podet
  - Pod
  - Zid sprijin
  - Bordura
  - Limita intravilan
  - Limita teritoriu administrativ
  - ⊙ Camin vizitare apa
  - ⊙ Stalp de lemn
  - ⊙ Stalp beton
  - ⊙ Borna kilometrica
  - ⊙ Hidrant
  - ⊙ Fantana
  - + Troita
  - 40163 Cota teren

Sistem de Cote local  
Sistem de proiectie STEROGRAFIC 1970

<b>S.C. TOPOPREST S.R.L. PIATRA NEAMT</b>			<b>STUDII TOPOGRAFICE pentru realizarea proiectului</b>	<b>Faza EXPERTIZA TEHNICA</b>
MASURAT	S.C. TOPOPREST	Scara:		
DESENAT	S.C. TOPOPREST	1:500		
VERIFICAT	S.C. TOPOPREST	Data:		
DIRECTOR	Ing. M.AFRASINEI	03 - 2023		
			<b>BENEFICIAR</b> C.N.A.I.R. S.A. - prin D.R.D.P. IASI	<b>PL. NR. 112</b>



# PLAN NR.113



- LEGENDA**
- Ax strada
  - Margine drum
  - Acostament
  - Parapet
  - Platforma beton
  - Gard
  - - - Limita proprietate
  - Constructii
  - Sant
  - Sant beton
  - Ax sant
  - Podet
  - Pod
  - - - Zid sprijin
  - Bordura
  - Limita intravilan
  - Limita teritoriu administrativ
  - A Camin vizitare apa
  - O Stalp de lemn
  - 6 Stalp beton
  - Km Borna kilometrica
  - H Hidrant
  - F Fantana
  - T Troita
  - 40163 Cota teren

Sistem de Cote local

<b>S.C. TOPOPREST S.R.L. PIATRA NEAMT</b>		Sistem de Cote local <b>STUDIUL TOPOPREST</b> 1970 pentru realizarea proiectului	Faza <b>EXPERTIZA TEHNICA</b>
MASURAT	S.C. TOPOPREST	"SERVICII DE EXPERTIZA TEHNICA PENTRU DN 29A km 4+207 - 23+010"	BENEFICIAR C.N.A.I.R. S.A. - prin D.R.D.P. IASI
DESENAT	S.C. TOPOPREST		
VERIFICAT	S.C. TOPOPREST	Scara: 1:500	PL. NR. 113
DIRECTOR	Ing. M.AFRASINEI	Data: 03 - 2023	

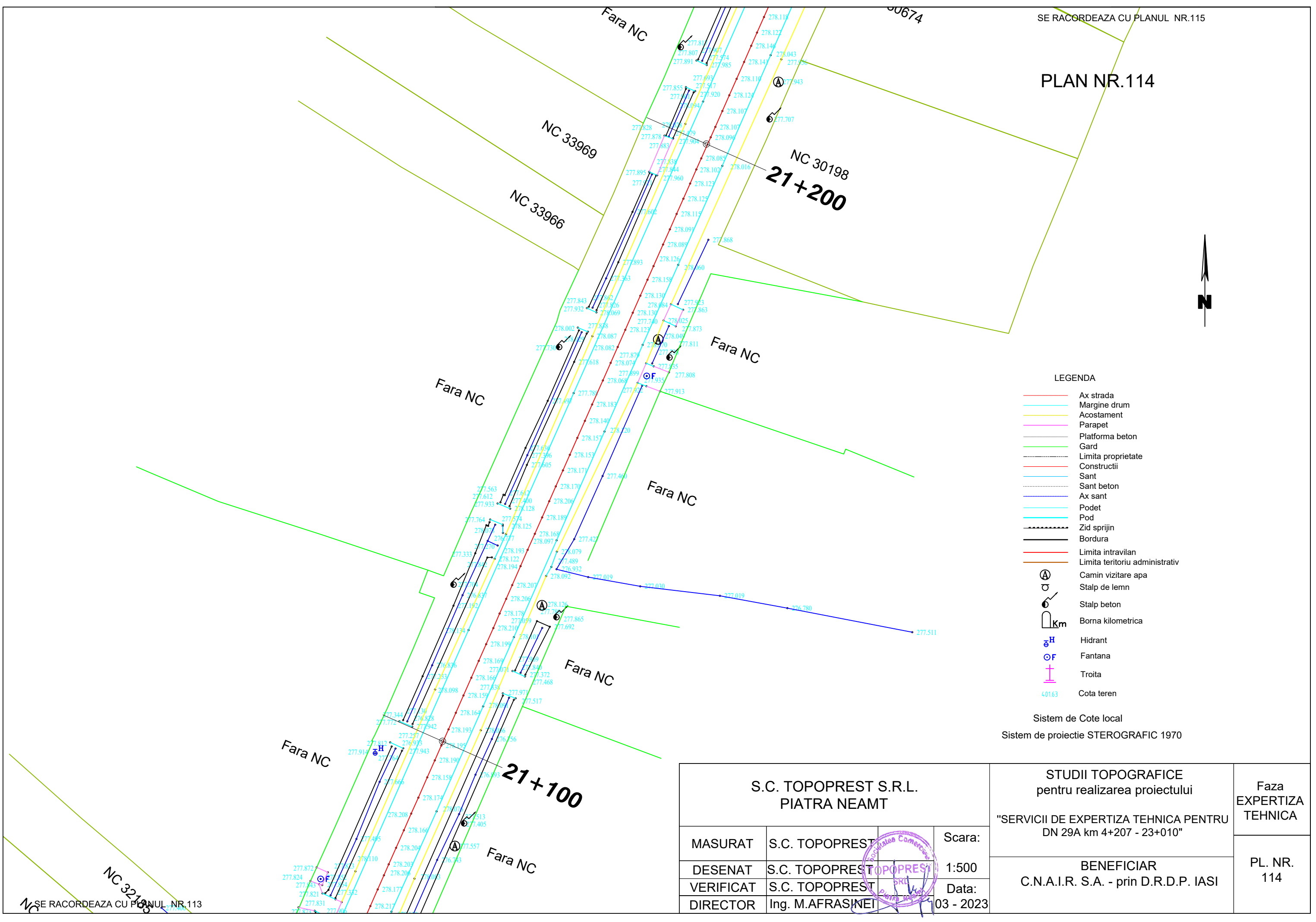
SE RACORDEAZA CU PLANUL NR.115

# PLAN NR.114



- LEGENDA**
- Ax strada
  - Margine drum
  - Acostament
  - Parapet
  - Platforma beton
  - Gard
  - - - Limita proprietate
  - Constructii
  - Sant
  - Sant beton
  - Ax sant
  - Podet
  - Pod
  - - - Zid sprijin
  - Bordura
  - Limita intravilan
  - Limita teritoriu administrativ
  - ⊙ Camin vizitare apa
  - ⊙ Stalp de lemn
  - ⊙ Stalp beton
  - ⊙ Borna kilometrica
  - ⊙H Hidrant
  - ⊙F Fantana
  - + Troita
  - 401.63 Cota teren

Sistem de Cote Local  
Sistem de proiectie STEROGRAFIC 1970



<b>S.C. TOPOPREST S.R.L. PIATRA NEAMT</b>			<b>STUDII TOPOGRAFICE pentru realizarea proiectului</b>	<b>Faza EXPERTIZA TEHNICA</b>
MASURAT	S.C. TOPOPREST		"SERVICII DE EXPERTIZA TEHNICA PENTRU DN 29A km 4+207 - 23+010"	<b>PL. NR. 114</b>
DESENAT	S.C. TOPOPREST		Scara: <b>1:500</b>	
VERIFICAT	S.C. TOPOPREST	Data: <b>03 - 2023</b>	<b>BENEFICIAR C.N.A.I.R. S.A. - prin D.R.D.P. IASI</b>	
DIRECTOR	Ing. M.AFRASINEI			

SE RACORDEAZA CU PLANUL NR.113



SE RACORDEAZA CU PLANUL NR.117

PLAN NR.116

NC 32186

21+500



LEGENDA

- Ax strada
- Margine drum
- Acostament
- Parapet
- Platforma beton
- Gard
- - - Limita proprietate
- Constructii
- Sant
- Sant beton
- Ax sant
- Podet
- Pod
- - - Zid sprijin
- Bordura
- Limita intravilan
- Limita teritoriu administrativ
- ⊙ Camin vizitare apa
- ⊙ Stalp de lemn
- ⊙ Stalp beton
- | Borna kilometrica
- H Hidrant
- ⊙ Fantana
- + Troita
- 401.63 Cota teren

Sistem de Cote Local

Sistem de proiectare TOPOGRAFICE

pentru realizarea proiectului  
"SERVICII DE EXPERTIZA TEHNICA PENTRU  
DN 29A km 4+207 - 23+010"

Faza  
EXPERTIZA  
TEHNICA

S.C. TOPOPREST S.R.L.  
PIATRA NEAMT

MASURAT	S.C. TOPOPREST	Scara:
DESENAT	S.C. TOPOPREST	1:500
VERIFICAT	S.C. TOPOPREST	Data:
DIRECTOR	Ing. M.AFRASINEI	03 - 2023

BENEFICIAR  
C.N.A.I.R. S.A. - prin D.R.D.P. IASI

PL. NR.  
116

SE RACORDEAZA CU PLANUL NR.115

NC 31442

21+400

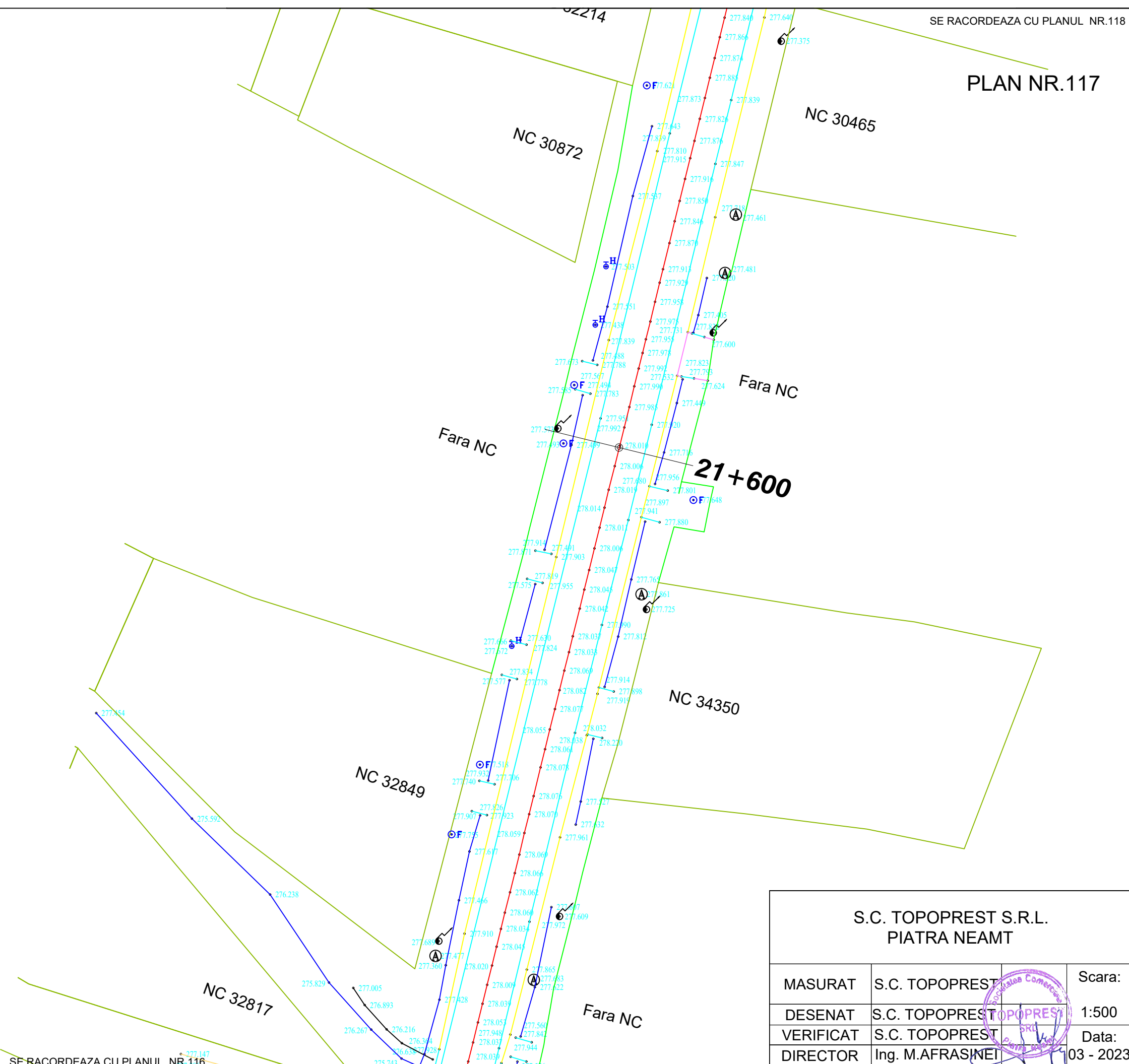
NC 34768

NC 30488

Fara NC

Fara NC

# PLAN NR.117



### LEGENDA

- Ax strada
- Margine drum
- Acostament
- Parapet
- Platforma beton
- Gard
- - - Limita proprietate
- Constructii
- Sant
- Sant beton
- Ax sant
- Podet
- Pod
- - - Zid sprijin
- Bordura
- Limita intravilan
- Limita teritoriu administrativ
- A Camin vizitare apa
- o Stalp de lemn
- Stalp beton
- Km Borna kilometrica
- H Hidrant
- F Fantana
- + Troita
- 401.63 Cota teren

Sistem de Cote local  
Sistem de proiectie STEROGRAFIC 1970

<b>S.C. TOPOPREST S.R.L. PIATRA NEAMT</b>			<b>STUDII TOPOGRAFICE pentru realizarea proiectului</b>	<b>Faza EXPERTIZA TEHNICA</b>
MASURAT	S.C. TOPOPREST	Scara:	"SERVICII DE EXPERTIZA TEHNICA PENTRU DN 29A km 4+207 - 23+010"	PL. NR. 117
DESENAT	S.C. TOPOPREST	1:500		
VERIFICAT	S.C. TOPOPREST	Data:	<b>BENEFICIAR</b> C.N.A.I.R. S.A. - prin D.R.D.P. IASI	
DIRECTOR	Ing. M.AFRASINEI	03 - 2023		

PLAN NR.118

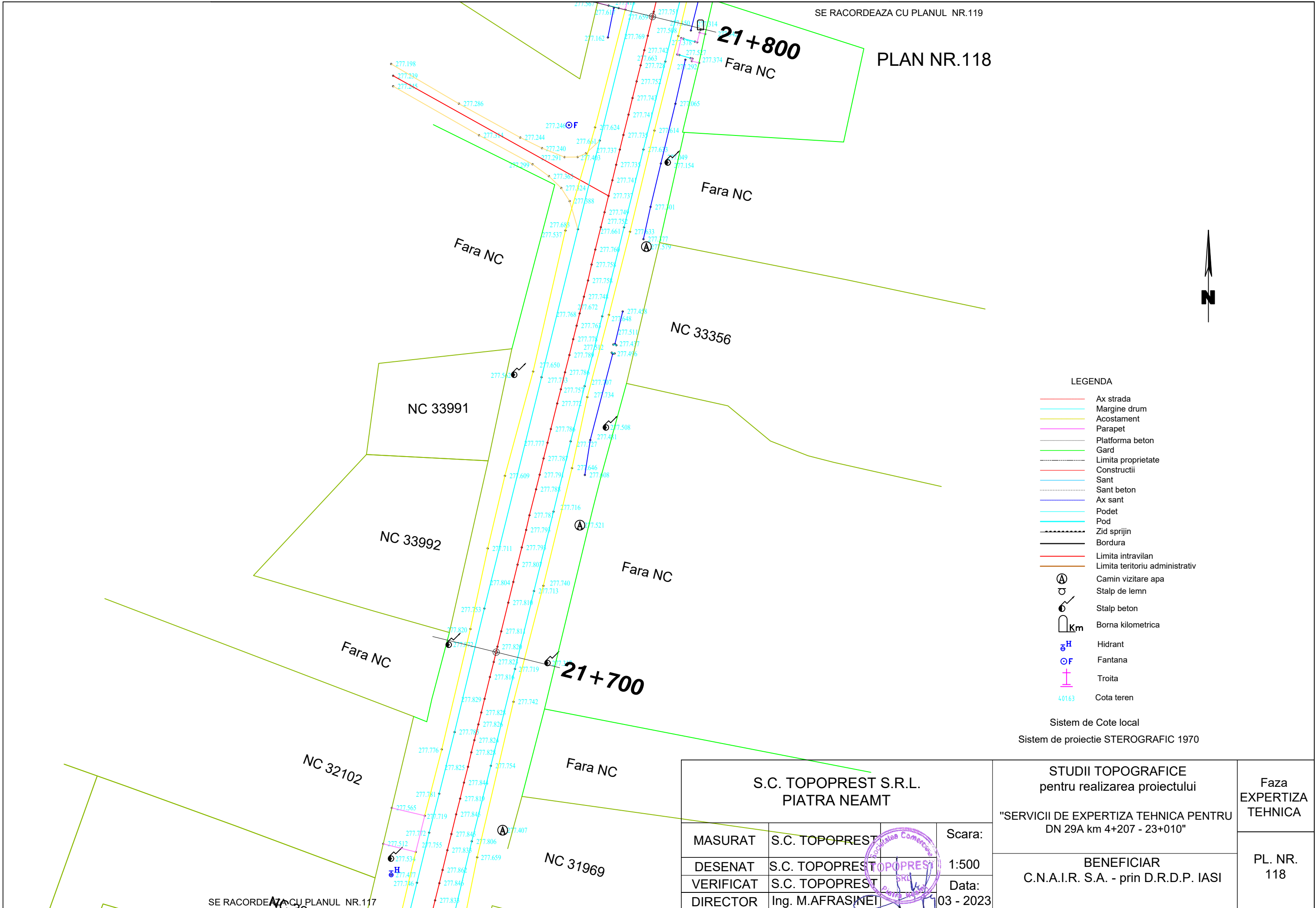


LEGENDA

- Ax strada
- Margine drum
- Acostament
- Parapet
- Platforma beton
- Gard
- - - Limita proprietate
- Constructii
- Sant
- - - Sant beton
- Ax sant
- Podet
- Pod
- - - Zid sprijin
- Bordura
- Limita intravilan
- Limita teritoriu administrativ
- Ⓐ Camin vizitare apa
- Ⓢ Stalp de lemn
- Ⓟ Stalp beton
- K Borna kilometrica
- H Hidrant
- F Fantana
- + Troita
- 40163 Cota teren

Sistem de Cote local  
Sistem de proiectie STEROGRAFIC 1970

<b>S.C. TOPOPREST S.R.L. PIATRA NEAMT</b>			<b>STUDII TOPOGRAFICE pentru realizarea proiectului</b>	<b>Faza EXPERTIZA TEHNICA</b>
MASURAT	S.C. TOPOPREST	Scara:	"SERVICII DE EXPERTIZA TEHNICA PENTRU DN 29A km 4+207 - 23+010"	BENEFICIAR C.N.A.I.R. S.A. - prin D.R.D.P. IASI
DESENAT	S.C. TOPOPREST	1:500		
VERIFICAT	S.C. TOPOPREST	Data:	PL. NR. 118	
DIRECTOR	Ing. M.AFRASINEI	03 - 2023		



SE RACORDEAZA CU PLANUL NR.120

Fara NC  
PLAN NR.119

Fara NC

21+900

Fara NC

NC 34231

NC 34235

NC 34231

NC 30877

Fara NC

SE RACORDEAZA CU PLANUL NR.118



LEGENDA

- Ax strada
- Margine drum
- Acostament
- Parapet
- Platforma beton
- Gard
- - - Limita proprietate
- Constructii
- Sant
- Sant beton
- Ax sant
- Podet
- Pod
- - - Zid sprijin
- Bordura
- Limita intravilan
- Limita teritoriu administrativ
- A Camin vizitare apa
- O Stalp de lemn
- 6 Stalp beton
- Km Borna kilometrica
- H Hidrant
- F Fantana
- + Troita
- 40163 Cota teren

Sistem de Cote local  
Sistem de proiectie STEROGRAFIC 1970

S.C. TOPOPREST S.R.L.  
PIATRA NEAMT

MASURAT	S.C. TOPOPREST	Scara:
DESENAT	S.C. TOPOPREST	1:500
VERIFICAT	S.C. TOPOPREST	Data:
DIRECTOR	Ing. M.AFRASINEI	03 - 2023

STUDII TOPOGRAFICE  
pentru realizarea proiectului  
"SERVICII DE EXPERTIZA TEHNICA PENTRU  
DN 29A km 4+207 - 23+010"

BENEFICIAR  
C.N.A.I.R. S.A. - prin D.R.D.P. IASI

Faza  
EXPERTIZA  
TEHNICA

PL. NR.  
119

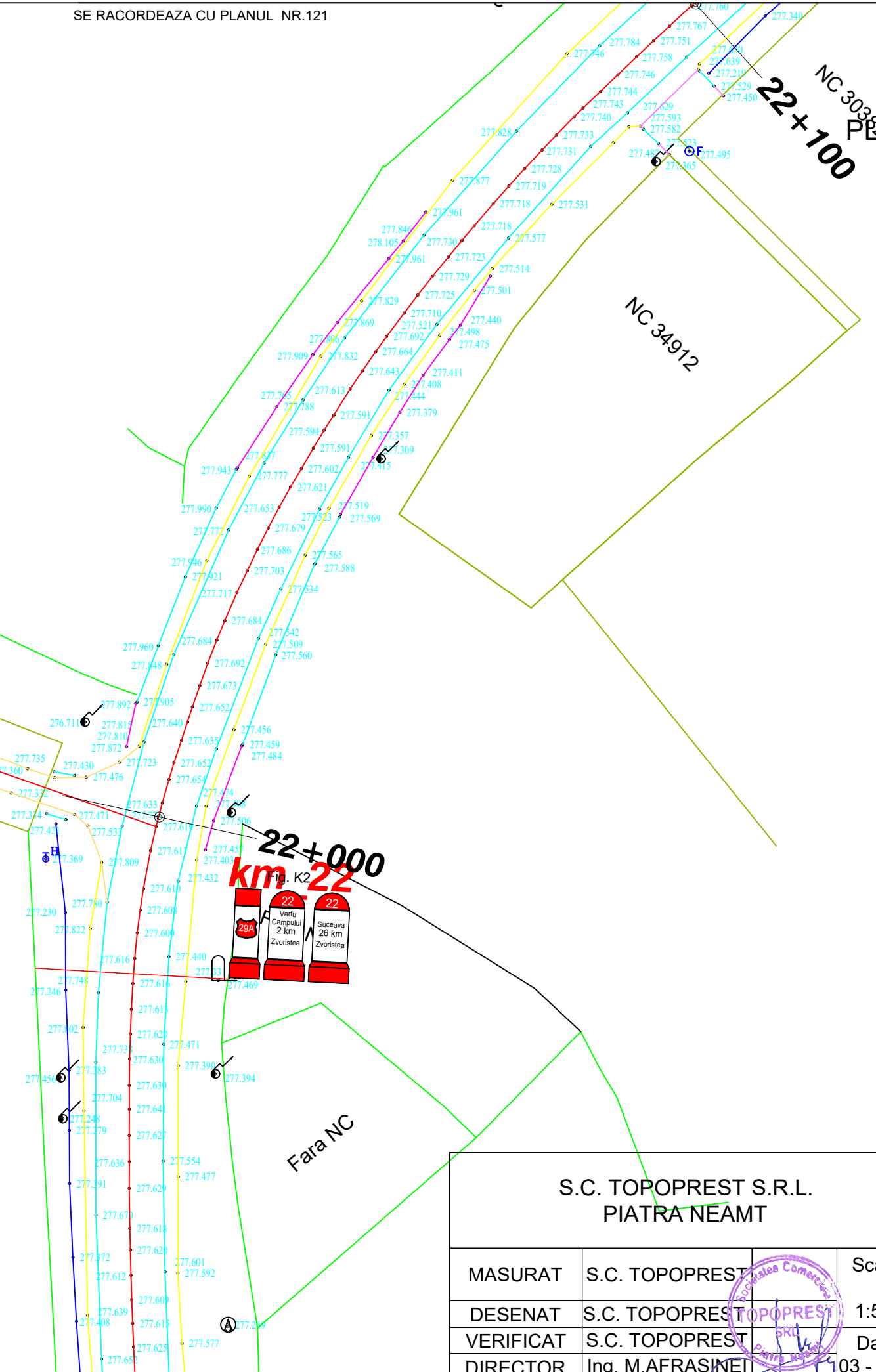
NC 30382  
PLAN NR.120  
22+100

NC 34912



- LEGENDA**
- Ax strada
  - Margine drum
  - Acostament
  - Parapet
  - Platforma beton
  - Gard
  - - - Limita proprietate
  - Constructii
  - Sant
  - Sant beton
  - Ax sant
  - Podet
  - Pod
  - - - Zid sprijin
  - Bordura
  - Limita intravilan
  - Limita teritoriu administrativ
  - ⊙ Camin vizitare apa
  - ⊙ Stalp de lemn
  - ⊙ Stalp beton
  - K Borna kilometrica
  - H Hidrant
  - F Fantana
  - + Troita
  - 401.63 Cota teren

Sistem de Cote local  
Sistem de proiectie STEROGRAFIC 1970



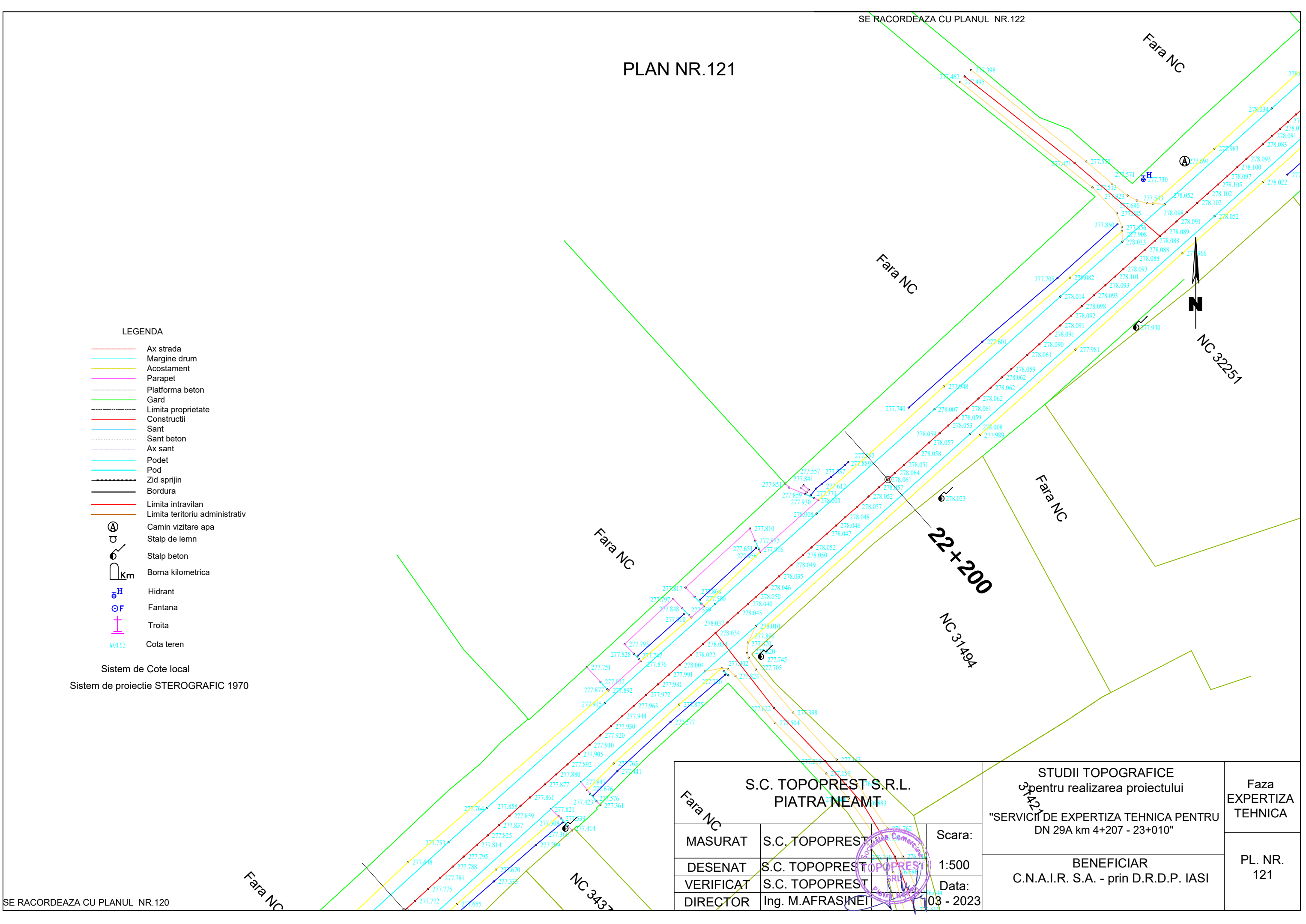
<b>S.C. TOPOPREST S.R.L. PIATRA NEAMT</b>			STUDII TOPOGRAFICE pentru realizarea proiectului	Faza EXPERTIZA TEHNICA
MASURAT	S.C. TOPOPREST	Scara:	"SERVICII DE EXPERTIZA TEHNICA PENTRU DN 29A km 4+207 - 23+010"	PL. NR. 120
DESENAT	S.C. TOPOPREST	1:500		
VERIFICAT	S.C. TOPOPREST	Data:	BENEFICIAR C.N.A.I.R. S.A. - prin D.R.D.P. IASI	
DIRECTOR	Ing. M.AFRASINEI	03 - 2023		



# PLAN NR.121

SE RACORDEAZA CU PLANUL NR.122

- LEGENDA**
- Ax strada
  - Margine drum
  - Acostament
  - Parapet
  - Platforma beton
  - Gard
  - Limita proprietate
  - Constructii
  - Sant
  - Sant beton
  - Ax sant
  - Podet
  - Pod
  - Zid sprijin
  - Bordura
  - Limita intravilan
  - Limita teritoriu administrativ
  - ⊙ Camin vizitare apa
  - ⊙ Stalp de lemn
  - ⊙ Stalp beton
  - ⊙ Borna kilometrica
  - ⊙H Hidrant
  - ⊙F Fantana
  - ⊕ Troita
  - 40163 Cota teren
- Sistem de Cote local  
Sistem de proiectie STEROGRAFIC 1970



SE RACORDEAZA CU PLANUL NR.120

<b>S.C. TOPOPREST S.R.L.</b>		Scara: 1:500
<b>PIATRA NEAMT</b>		
MASURAT	S.C. TOPOPREST	Data: 03 - 2023
DESENAT	S.C. TOPOPREST	
VERIFICAT	S.C. TOPOPREST	
DIRECTOR	Ing. M.AFRASINEI	

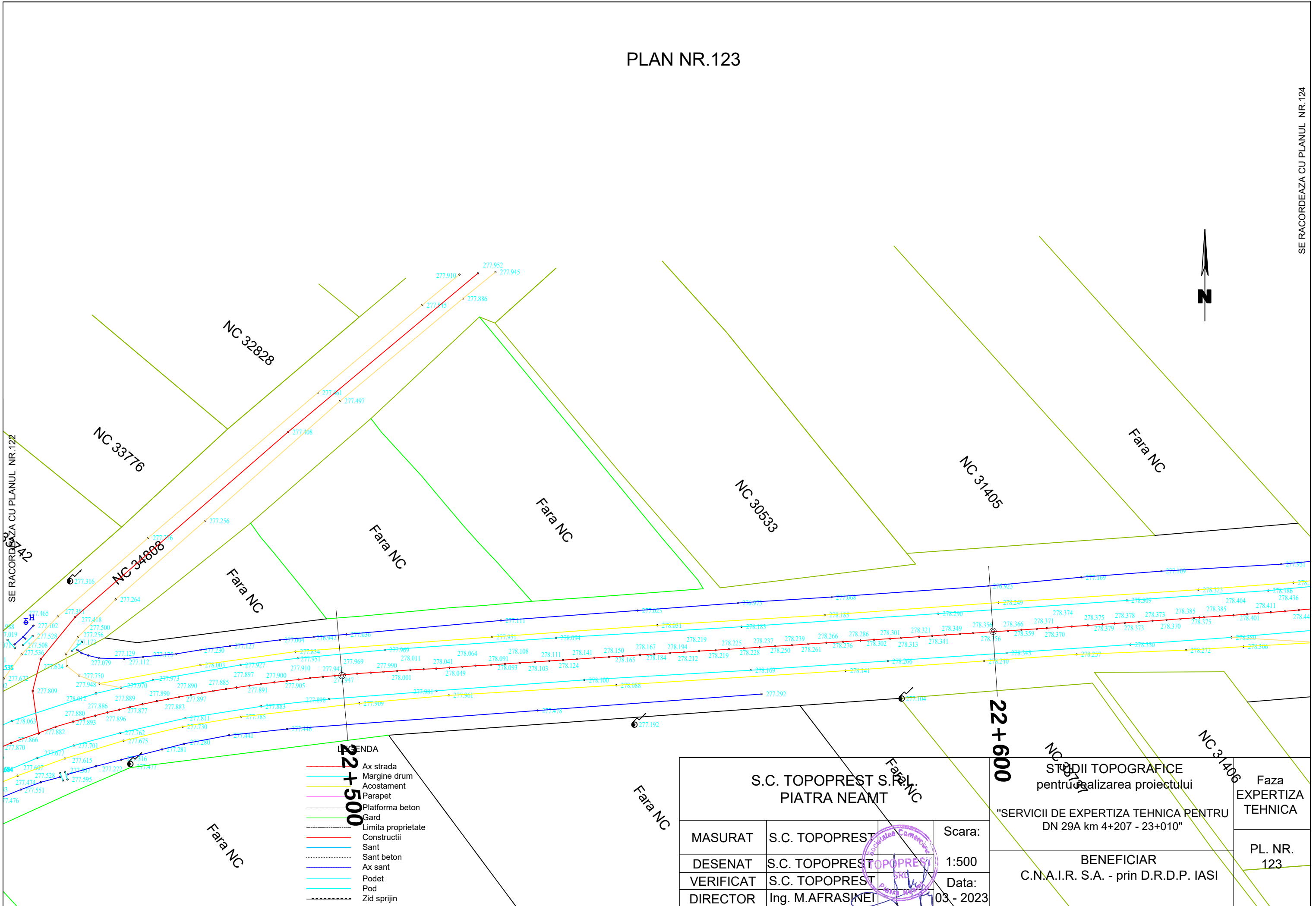
STUDII TOPOGRAFICE pentru realizarea proiectului	Faza <b>EXPERTIZA TEHNICA</b>
"SERVICIU DE EXPERTIZA TEHNICA PENTRU DN 29A km 4+207 - 23+010"	
BENEFICIAR C.N.A.I.R. S.A. - prin D.R.D.P. IASI	PL. NR. 121





# PLAN NR.123

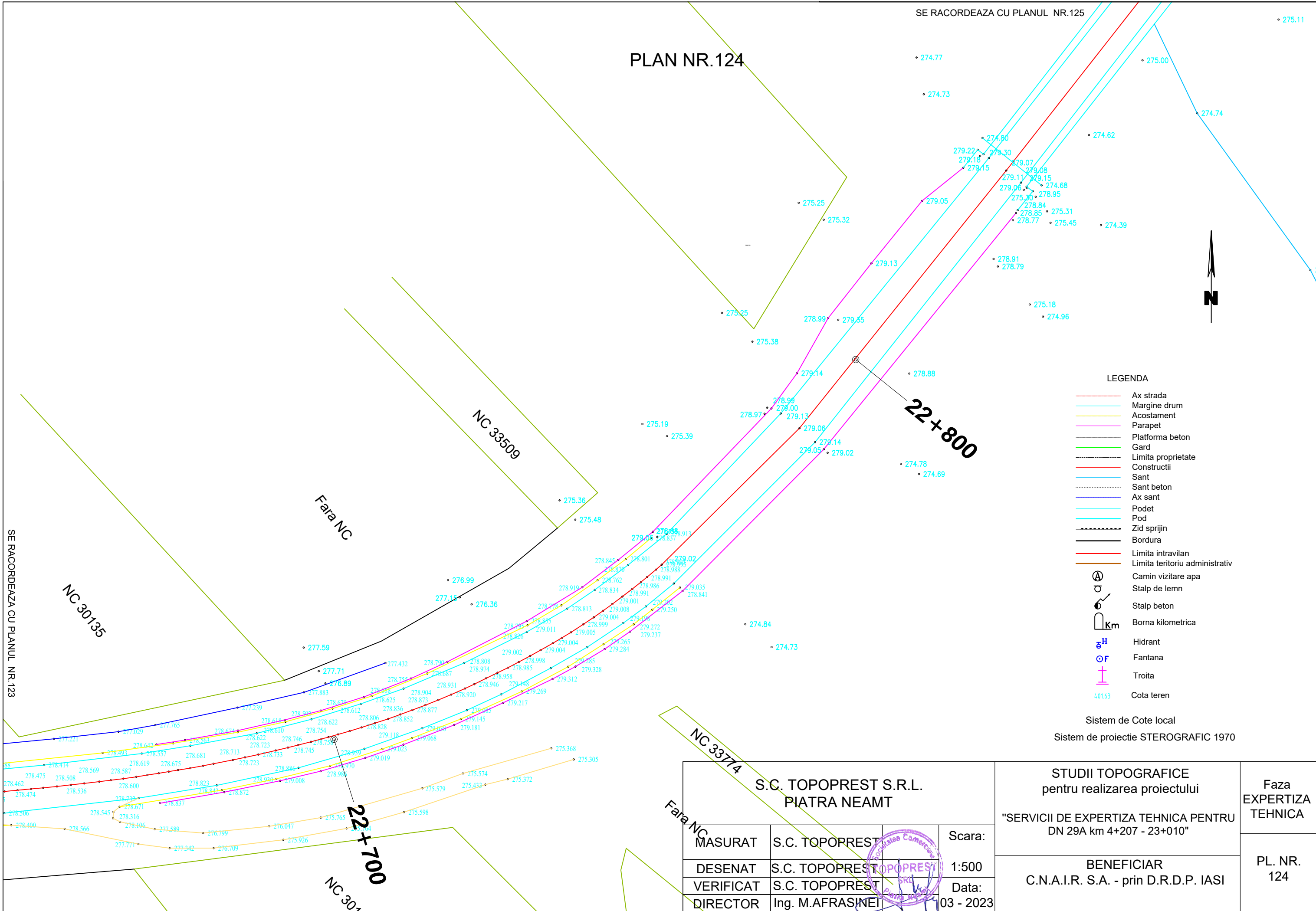
SE RACORDEAZA CU PLANUL NR.124



SE RACORDEAZA CU PLANUL NR.122

- LEGENDA**
- Ax strada
  - Margine drum
  - Acostament
  - Parapet
  - Platforma beton
  - Gard
  - Limita proprietate
  - Constructii
  - Sant
  - Sant beton
  - Ax sant
  - Podet
  - Pod
  - Zid sprijin

S.C. TOPOPREST S.P. PIATRA NEAMT			STADIU STADIU TOPOGRAFICE pentru realizarea proiectului	Faza EXPERTIZA TEHNICA
MASURAT	S.C. TOPOPREST	Scara:		
DESENAT	S.C. TOPOPREST	1:500	BENEFICIAR C.N.A.I.R. S.A. - prin D.R.D.P. IASI	
VERIFICAT	S.C. TOPOPREST	Data:		PL. NR. 123
DIRECTOR	Ing. M.AFRASINEI	03 - 2023		



- LEGENDA**
- Ax strada
  - Margine drum
  - Acostament
  - Parapet
  - Platforma beton
  - Gard
  - - - Limita proprietate
  - Constructii
  - Sant
  - Sant beton
  - Ax sant
  - Podet
  - Pod
  - - - Zid sprijin
  - Bordura
  - Limita intravilan
  - Limita teritoriu administrativ
  - Ⓐ Camin vizitare apa
  - Ⓢ Stalp de lemn
  - Ⓜ Stalp beton
  - K Borna kilometrica
  - g-H Hidrant
  - F Fantana
  - + Troita
  - 40163 Cota teren

Sistem de Cote local  
Sistem de proiectie STEROGRAFIC 1970

<b>S.C. TOPOPREST S.R.L.</b> <b>PIATRA NEAMT</b>			STUDII TOPOGRAFICE pentru realizarea proiectului		Faza <b>EXPERTIZA TEHNICA</b>
			"SERVICII DE EXPERTIZA TEHNICA PENTRU DN 29A km 4+207 - 23+010"		
MASURAT	S.C. TOPOPREST		Scara:	<b>BENEFICIAR</b> <b>C.N.A.I.R. S.A. - prin D.R.D.P. IASI</b>	
DESENAT	S.C. TOPOPREST		1:500		
VERIFICAT	S.C. TOPOPREST		Data:		
DIRECTOR	Ing. M.AFRASINEI		03 - 2023		

PLAN NR.125



- LEGENDA
- Ax strada
  - Margine drum
  - Acostament
  - Parapet
  - Platforma beton
  - Gard
  - - - Limita proprietate
  - Constructii
  - Sant
  - - - Sant beton
  - Ax sant
  - Podet
  - Pod
  - - - Zid sprijin
  - Bordura
  - Limita intravilan
  - Limita teritoriu administrativ
  - A Camin vizitare apa
  - Stalp de lemn
  - Stalp beton
  - Km Borna kilometrica
  - H Hidrant
  - OF Fantana
  - + Troita
  - 401.63 Cota teren

Sistem de Cote local  
Sistem de proiectie STEROGRAFIC 1970

RAUL SIRET

RAUL SIRET

**S F A R S I T P R O I E C T**  
km 23 + 010

**Km - 23**  
23+000

**22+900**

275.490

275.192

275.08

274.93

274.70

274.74

279.36

279.36

279.21

279.06

278.07

279.22

275.11

279.08

275.42

279.11

275.24

279.21

275.36

275.31

279.37

275.43

279.22

271.73

270.98

271.96

275.39

275.31

275.43

275.34

279.22

279.08

279.11

275.11

275.42

279.21

275.24

275.36

275.13

275.19

279.22

278.07

275.11

275.28

275.05

271.88

275.297

274.85

275.28

279.36

279.27

279.18

279.11

279.15

274.49

275.297

276.98

278.96

279.13

279.14

279.15

279.26

279.26

279.33

279.11

279.13

279.10

279.12

279.11

278.94

279.98

278.96

279.13

279.14

279.15

279.26

279.26

279.33

279.11

279.13

279.10

279.12

279.11

278.94

279.07

279.07

279.10

279.10

279.11

279.11

279.10

278.94

279.11

279.11

279.10

278.94

279.11

279.11

279.10

278.94

279.11

279.11

279.10

278.94

279.11

279.11

279.10

278.94

279.11

279.11

279.10

278.94

279.11

279.11

279.10

278.94

279.11

279.11

279.10

278.94

279.11

279.11

279.10

278.94

279.11

279.11

279.10

278.94

279.11

279.11

279.10

278.94

279.11

279.11

279.10

278.94

279.11

279.11

279.10

278.94

279.11

279.11

279.10

278.94

279.11

279.11

279.10

278.94

279.11

279.11

279.10

278.94

23+017.87

23+000

23+000

23+000

23+000

23+000

23+000

23+000

23+000

23+000

23+000

23+000

23+000

23+000

23+000


23+000

23+000

23+000

**S F A R S I T P R O I E C T**  
km 23 + 010

SE RACORDEAZA CU PLANUL NR.124

S.C. TOPOPREST S.R.L. PIATRA NEAMT			STUDII TOPOGRAFICE pentru realizarea proiectului		Faza EXPERTIZA TEHNICA
			"SERVICII DE EXPERTIZA TEHNICA PENTRU DN 29A km 4+207 - 23+010"		
MASURAT	S.C. TOPOPREST		Scara:	BENEFICIAR C.N.A.I.R. S.A. - prin D.R.D.P. IASI	PL. NR. 125
DESENAT	S.C. TOPOPREST		1:500		
VERIFICAT	S.C. TOPOPREST		Data:		
DIRECTOR	Ing. M.AFRASINEI		03 - 2023		