

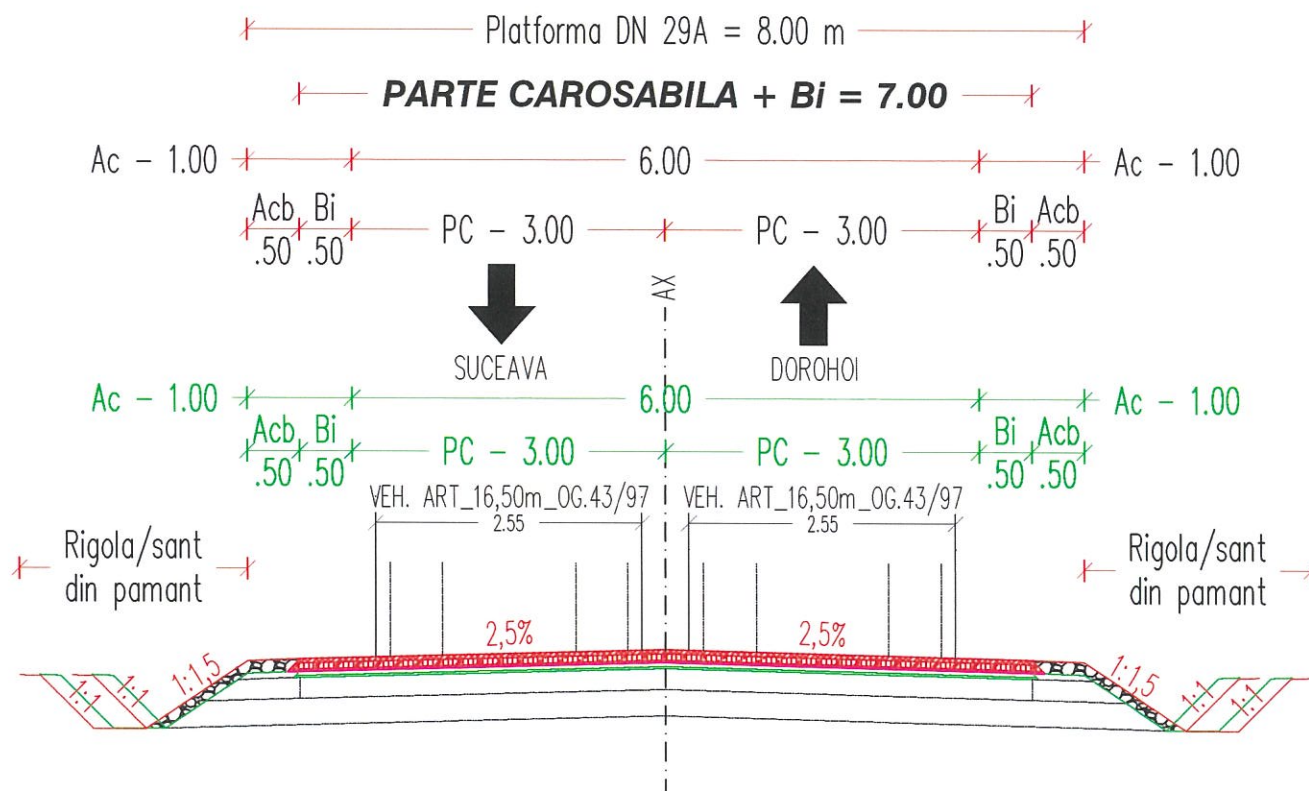
VARIANTA 1 : SOLUTIE PROPUASA PROFIL TRANSVERSAL TIP

SOLUTIE TEHNICA IN CONFORMITATE CU OMT 1.296/2017 - ANEXA 1, punctul 4.1

Nota:

1. dimensiunile acostamentelor din balast, a rigolelor/santurilor din pamant se vor adapta la teren cu incadrare in limita cadastrala;
2. pe zonele in care sunt rigole/santuri cu pereu din beton acostamentul va fi unul consolidat, realizat din beton/mixtura asphaltica.

LIMITA CADASTRU



Nota:

1. dimensiunile acostamentelor din balast, a rigolelor/santurilor din pamant se vor adapta la teren cu incadrare in limita cadastrala;
2. pe zonele in care sunt rigole/santuri cu pereu din beton acostamentul va fi unul consolidat, realizat din beton/mixtura asphaltica.

LIMITA CADASTRU

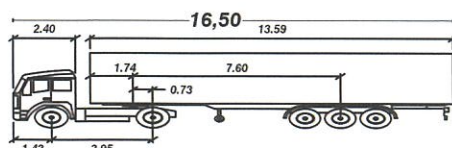
S.R. EXISTENT :

- BA16 : 4 cm + 2 cm prel.deniv.;
- Beton rutier : 20 cm
- Balast : 25 cm

SOLUTIA DE RANFORSARE PROPUASA :

- MAS16 / BA16 rul. 50/70 : 4 cm ;
- BAD22,4 leg. 50/70 : 6 cm + (1 - 2 cm prel.deniv.);
- Geocompozit armat pe doua directii: R+STR+B

Structura rutiera a fost dimensionata pe perioada de perspectiva 2025 - 2040 pentru un $N_c = 0,54$ m.o.s



Vehicul articulat OG.43/97_16,50m

Tractor Width	: 2.55	Lock to Lock Time	: 6.0
Trailer Width	: 2.55	Steering Angle	: 41.2
Tractor Track	: 2.55	Articulating Angle	: 76.0
Trailer Track	: 2.55		

TITLU PROIECT:	SERVICII DE EXPERTIZA TEHNICA DN29A KM 4+207 - KM 23+010	REVIZIE	Specificatie	Numele si prenumele	Signature	Verificator :	BOBOC N. VASILE	Rel. / ET / nr. :	M 05441
BENEFICIAR:	COMPANIA NAȚIONALĂ DE ADMINISTRARE A INFRASTRUCTURII RUTIERE S.A. PRIN DRDP IASI	nr. DATA	Șef proiect	Ing.Catalin CEGUS		Expert tehnic :	BOBOC N. VASILE	ET.nr.:	3470/2023
PROIECTANT:	ASOCIEREA TOPOPREST SRL - PROIECT DRUM SRL	APROBAT,	Proiectant	Ing.Catalin CEGUS		Scara :		Titlu plansa :	PROFIL TRANSVERSAL TIP V1
FAZA PROIECTARE:	EXPERTIZA TEHNICA	1. LUCRARI CIVILE 2010	Desenat	Ing.Astefanesei Sebastian		Orz. 1:50 Vert. 1:50		NUMAR SCHEMATIC	D E T 6 23

EXPERTIZA TEHNICA : SERVICII DE EXPERTIZA TEHNICA PENTRU DN29A KM 4+207 - KM 23+010

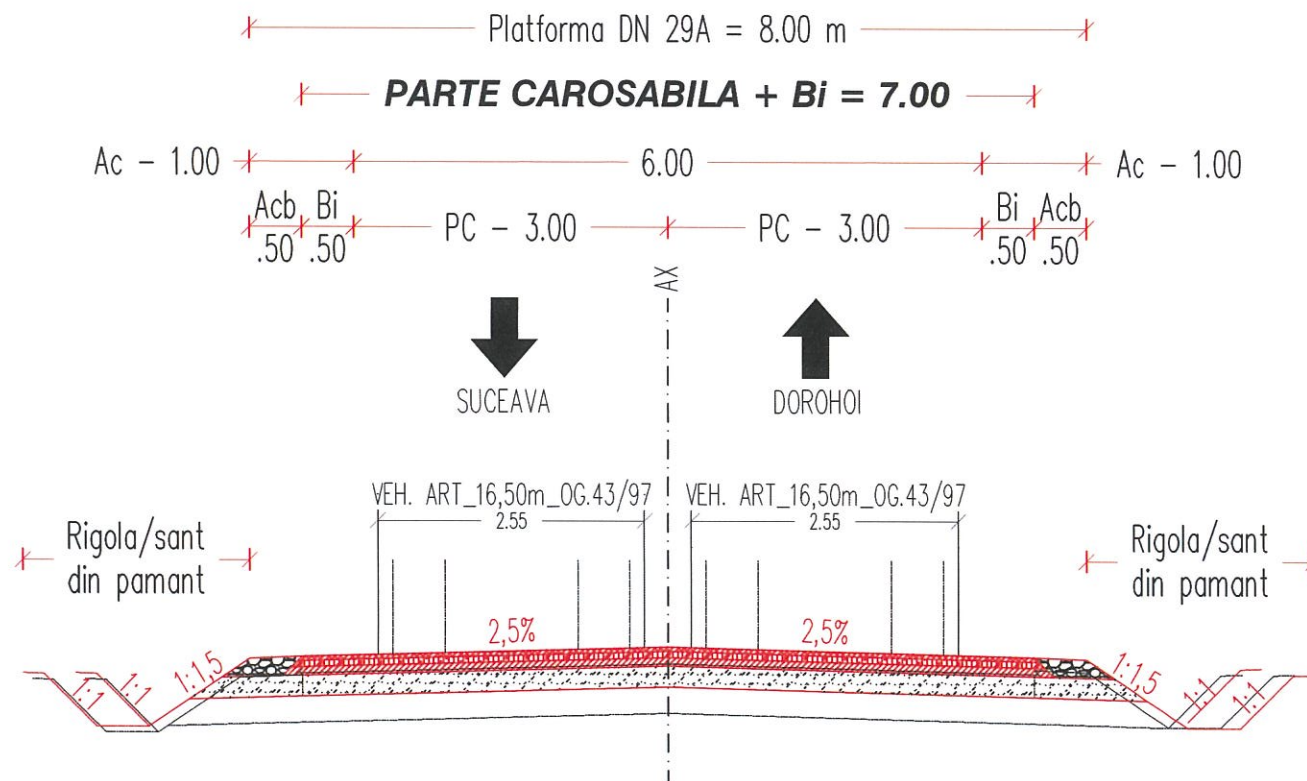
VARIANTA 2 PROFIL TRANSVERSAL TIP

SOLUTIE TEHNICA IN CONFORMITATE CU OMT 1.296/2017 - ANEXA 1, punctul 4.1

Nota:

1. dimensiunile acostamentelor din balast, a rigolelor/santurilor din pamant se vor adapta la teren cu incadrare in limita cadastrala;
2. pe zonele in care sunt rigole/santuri cu pereu din beton acostamentul va fi unul consolidat, realizat din beton/mixtura asfaltica.

LIMITA CADASTRU



Nota:

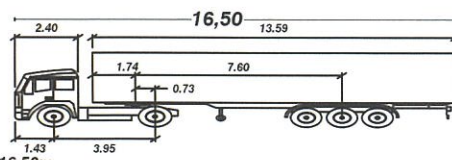
1. dimensiunile acostamentelor din balast, a rigolelor/santurilor din pamant se vor adapta la teren cu incadrare in limita cadastrala;
2. pe zonele in care sunt rigole/santuri cu pereu din beton acostamentul va fi unul consolidat, realizat din beton/mixtura asfaltica.

LIMITA CADASTRU

S.R. VAR.2 :

- MAS16 / BA16 rul. 50/70 : 4 cm ;
- BAD22,4 leg. 50/70 : 6 cm ;
- AB31,5 baza 50/70 : 8 cm ;
- Strat reciclat la rece cu bitum spumant si LHR (DOROPORT): 20 cm.

Structura rutiera a fost dimensionata pe perioada de perspectiva 2025 - 2040 pentru un $N_c = 0,54 \text{ m.o.s}$



Vehicul articulat OG.43/97_16,50m

	metres		
Tractor Width	: 2.55	Lock to Lock Time	: 6.0
Trailer Width	: 2.55	Steering Angle	: 41.2
Tractor Track	: 2.55	Articulating Angle	: 76.0
Trailer Track	: 2.55		

TITLU PROIECT:	SERVICII DE EXPERTIZA TEHNICA DN29A KM 4+207 - KM 23+010	REVIZIE	Specificatie	Numele si prenumele	Semnatura	Verificator :	Numar planșă :	Rev. / Et / nr. :	Conto :
BENEFICIAR:	COMPANIA NAȚIONALĂ DE ADMINISTRARE A INFRASTRUCTURII RUTIERE S.A. PRIN DRDP IASI	NR. DATA DESCRIERE	Șef proiect	Ing.Catalin CEGUS	[Signature]	Expert tehnic :	BOBOC N. VASILE	ET.nr.: 3470/2023	M 05441 A4,B2,D
PROIECTANT:	ASOCIERIA TOPOPREST SRL - PROIECT DRUM SRL	WEEFCAR IPRIBAT,	Proiectant	Ing.Catalin CEGUS	[Signature]	Scara :	Titlu planșă :		PROFIL TRANSVERSAL TIP V2
FAZA PROIECTARE:	EXPERTIZA TEHNICA	LICENȚE SOFT :	Desenat	Ing.Astefanesei Sebastia	[Signature]	ORZ. 1:50 VERT. 1:50			
		1.AUTOCAD CIVIL 2D 2012; 2.BricsCAD PRO V22.2.02; 3.LICENȚE SITE DESIGN 2014-01; 4.CODI LANG. AutoCAD 2012; 5.TRANSOFT - AutoTURN PRO V11; 6.TRANSOFT - TORUS V4.0.6.0; 7.TRANSOFT - NEURUS V2.0; 8.EXPERT GPS - SPATIAL MANAGER; 9.Mapsender (Designdoc) 5.				CCD :	Planșă nr. :	TP :	NIMAP SECVENTIAL
						Revizor :	D2	002	D E T 6 23
						Numar proiect :			
						Data :			

