

DELGAZ GRID SA, str. Pandurilor nr. 42 nr. , cod 540554, Tirgu Mures  
COMPANIA NATIONALA DE ADMINISTRARE  
A INFRASTRUCTURII RUTIERE S.A. SA  
Str. Golescu Dinicu Nr. 38  
010871 BUCURESTI  
Județ București  
Tel. 0235413301

DELGAZ GRID SA  
Pandurilor nr. 42  
540554 Tirgu Mures  
delgaz.ro

Divizia Exploatare Mentenanta Retea El.  
Echipa Acces Retea Electricitate Bacau  
Comanesti  
Calea Moldovei 20, 605200, Comanesti  
Județul: Bacău  
T 0234374210  
F

Comanesti, 03.07.2022


Maria Darie  
T  
F

Stimate client,

Prezenta adresă însoțește Avizul de amplasament favorabil nr. 1004812515 emis în data de 03.07.2022

Cu respect,

Petrica Cristinel Iacob  
Coordonator Echipa Acces Rețea

 Semnat digital de  
PETRICA-CRISTINEL  
IACOB  
Versiunea Adobe  
Acrobat Reader:  
2022.001.20142

# Aviz de amplasament favorabil

1004812515  
Număr aviz

03.07.2022  
Eliberat la data

DELGAZ GRID SA  
Pandurilor nr. 42  
540554 Tirgu Mures  
delgaz.ro

## 1) Persoană juridică

COMPANIA NATIONALA DE ADMINISTRARE A  
INFRASTRUCTURII RUTIERE S.A. SA

J40/552/2004

Nr. înregistrare la Reg. Comerțului

16054368

CUI

Atribut fiscal

Reprezentat(ă) prin

În calitate de

Consiliul director  
Volker Raffel  
(Președintele Consiliului de  
Administrație)  
Cristian Secosan  
(Directori Generali)  
Mihaela Loredana Cazacu  
(Adj.)  
Anca Liana Evoiu  
(Adj.)

## 2) Obiectivul:

Referitor la cererea de aviz de amplasament, înregistrată cu nr. 1004738518 / 08.06.2022

pentru obiectivul : POD DN 12 A KM 71+592

de la adresa str. Ciobanus

nr. \_\_\_\_\_ bl./sc. \_\_\_\_\_ ap. \_\_\_\_\_ cod postal 607022 localitate Ciobanus

comuna \_\_\_\_\_ sector \_\_\_\_\_ județ Bacău

În urma analizării documentației primite suntem de acord cu realizarea obiectivului pe amplasamentul propus și se emite prezentul aviz de amplasament favorabil.

Sediul Central: Tirgu Mures  
CUI: 10976687  
Atribut fiscal: RO  
J26/326/2000  
Capital social subscris și  
vărsat:  
773.257.777,50 RON

RO11RNCB0026006351770003  
BCR Bacău

## 3) Precizări:

### 3.1 Obiectivul nu se va amplasa peste, sub sau la distanțe mai mici față de instalațiile

DELGAZ GRID SA decât cele impuse de normele tehnice în vigoare și sunt indeplinite toate condițiile prevăzute de acestea.

### 3.2 Instalațiile din gestiunea DELGAZ GRID SA la care se poate racorda obiectivul

POD DN 12 A KM 71+592 în funcție de puterea pentru care se dorește alimentarea cu energie electrică, sunt următoarele:

-rețele electrice de joasă tensiune 5 m;

-rețele electrice de medie tensiune NU ESTE CAZUL; m;

-rețele electrice de înaltă tensiune m;

NU sunt necesare eventuale lucrări de extindere a rețelei electrice de JT/MT/IT;

NU sunt necesare eventuale lucrări de întărire a rețelei electrice, în amonte de punctul de racordare;

### 3.3 Avizul de amplasament nu constituie aviz tehnic de racordare. Pentru obținerea acestuia în vederea racordării la rețeaua electrică de distribuție a obiectivului sau a creșterii puterii absorbite de către acesta, se va proceda conform legislației în vigoare. Informații despre etapele procesului de racordare la rețea, durata estimată pentru fiecare etapă, documentația și datele necesare, tarifele în vigoare practicate de DELGAZ GRID SA și temeiul legal al acestora se pot obține de pe siteul delgaz.ro în centrele de relații cu clienții sau la Echipele Acces Rețea Electricitate/Echipa Acces Rețea Electricitate Bacău Comanesti

### 3.4 Valabilitatea avizului de amplasament reprezintă intervalul de timp de la data emiterii avizului până la data la care expiră certificatul de urbanism în baza căruia a fost emis; Prolungirea termenului de valabilitate a avizului de amplasament se poate face de către DELGAZ GRID SA, gratuit, la cererea adresată de titular cu cel puțin 15 zile înaintea expirării acestuia, în condițiile în care anterior a fost prelungit termenul de valabilitate a certificatului de urbanism în baza căruia a fost emis, și restul condițiilor (caracteristici tehnice, suprafața ocupată, înălțime, etc.) nu s-au modificat față de momentul emiterii avizului.

Prezentul aviz este valabil numai pentru amplasamentul obiectivului conform planului de situație nr. 1 și a certificatului de urbanism nr. 42/23.02.2022

Divizia Exploatare  
Mentenanța Rețea El.  
Echipa Acces Rețea  
Electricitate Bacău  
Comanesti  
Calea Moldovei 20, 605200,  
Comanesti  
Județul: Bacău  
T 0234374210  
F

Maria Darie  
T  
F

1004812515  
Nr.

03.07.2022  
Data

- 3.5 Tariful de emitere a avizului de amplasament, în valoare de 113,05 lei, s-a achitat cu chitanța nr. 050626580824 / 10.06.2022
- Instalațiile de distribuție aparținând au fost trasate orientativ pe planul de situație anexat.
  - În zonă există instalații electrice ce nu aparțin DELGAZ GRID SA
  - În zonă există posibilitatea funcționării unor instalații electrice ce nu aparțin DELGAZ GRID SA. Pentru acestea se va solicita avizul proprietarului.

- Săpăturile din zona traseelor de cabluri se vor face numai manual, cu asistență tehnică din partea Echipa Acces Retea Electricitate Bacau

- Executarea lucrărilor în apropierea instalațiilor DELGAZ GRID SA se va face cu respectarea strictă a condițiilor din prezentul aviz, a normelor tehnice și de protecție a muncii specifice.

Beneficiarul lucrării, respectiv executantul, sunt răspunzători și vor suporta consecințele, financiare sau de altă natură, ale eventualelor deteriorări ale instalațiilor și/sau prejudicii aduse utilizatorilor acestora ca urmare a nerespectării regulilor menționate.

- Alte precizări în funcție de specificul obiectivului și amplasamentului respectiv :

În zona există Linie Electrică Aeriană de Joasă Tensiune (LEA J.T.). În apropierea LEA nu se va acționa cu utilaje dotate cu brat mecanizat (ridicat/sapat). În cazul în care se impune acționarea acestora, se va solicita asistența tehnică de la OD. Se vor respecta atât la traversări, cât și la apropieri, distanțele normate conform NTE pentru LEA cu U<1kV. De asemenea, se impune respectarea prevederilor: - PE 106/2003 - Normativ pentru proiectarea și executarea liniilor electrice aeriene de joasă tensiune; - Anexa\_Ordin\_ANRE\_239\_2019 - Norma tehnică privind delimitarea zonelor de protecție și de siguranță aferente capacităților energetice;



Semnat digital de  
GABRIEL- MIRCEA  
CHILEA  
Data: 2022.07.04  
19:44:42 +03'00'

X

Sef COR Electricitate

Gabriel Mircea Chilea

Reprezentat prin (Nume, Prenume, Ștampilă)

X

Coordonator Echipa Acces Rețea














Semnat digital de PETRICA  
CRISTINEL IACOB  
Versiunea Adobe Acrobat  
Reader: 2022.001.20142

Petrica Cristinel Iacob



Reprezentat prin (Nume, Prenume)

Sc. 1:600

## INTOCMIT

	Ax proiectat
	Contur proteclat
	Parapet H4 proiectat
	Zid din beton armat proiectat
	Sant din beton proiectat
	Contur imobile active
	Ax existent DN 12A
	Margine asfalt existenta
	Sant existent din beton
	Fir apa
	Simbol taluz



 <b>COMPANIA NAȚIONALĂ DE ADMINISTRARE A INFRASTRUCTURII RUTIERE S.A.</b> Adresa: B-dul Dăescu Coloneș 36, Sector 1, București, România, 010673 Tel.: 021 202 00 00 E-mail: <a href="mailto:contact@cnar.ro">contact@cnar.ro</a>	<b>PROIECTANT GENERAL:</b> <b>S.C. NY CONSTRUCT S.R.L.</b> Cluj-Hopoca, Str. Răzvan, nr.22 Cluj Napoca, Romania Nr.Reg. Comerț:121/32020086	<div style="text-align: center;">  </div>	<b>TITLUL PROIECT:</b> <p style="text-align: center;"><b>"PD DN 12A Km 71+592, Județul Bacău"</b></p>	<b>Coord. Proiect:</b> Ing. Dan SIMA Proiectat: Ing. Dan TOMOAGA Desenați: Ing. Dan TOMOAGA Verificat: Ing. Bogdan DEMIAN	<b>Numar Proiect:</b> 567/2021 Scara: 1:500 Data: Mai 2022	<b>Plan de situație proiectat</b>
<b>PROIECTANT GENERAL:</b> S.C. NY CONSTRUCT S.R.L. Cluj-Hopoca, Str. Răzvan, nr.22 Cluj Napoca, Romania Nr.Reg. Comerț:121/32020086			<b>TITLUL PROIECT:</b> "PD DN 12A Km 71+592, Județul Bacău"	<b>Coord. Proiect:</b> Ing. Dan SIMA <b>Proiectat:</b> Ing. Dan TOMOAGA <b>Desenați:</b> Ing. Dan TOMOAGA <b>Verificat:</b> Ing. Bogdan DEMIAN	<b>Numar Proiect:</b> 567/2021 <b>Scara:</b> 1:500 <b>Data:</b> Mai 2022	<b>Plan de situație proiectat</b>
<b>PROIECTANT GENERAL:</b> S.C. NY CONSTRUCT S.R.L. Cluj-Hopoca, Str. Răzvan, nr.22 Cluj Napoca, Romania Nr.Reg. Comerț:121/32020086			<b>TITLUL PROIECT:</b> "PD DN 12A Km 71+592, Județul Bacău"	<b>Coord. Proiect:</b> Ing. Dan SIMA <b>Proiectat:</b> Ing. Dan TOMOAGA <b>Desenați:</b> Ing. Dan TOMOAGA <b>Verificat:</b> Ing. Bogdan DEMIAN	<b>Numar Proiect:</b> 567/2021 <b>Scara:</b> 1:500 <b>Data:</b> Mai 2022	<b>Plan de situație proiectat</b>