
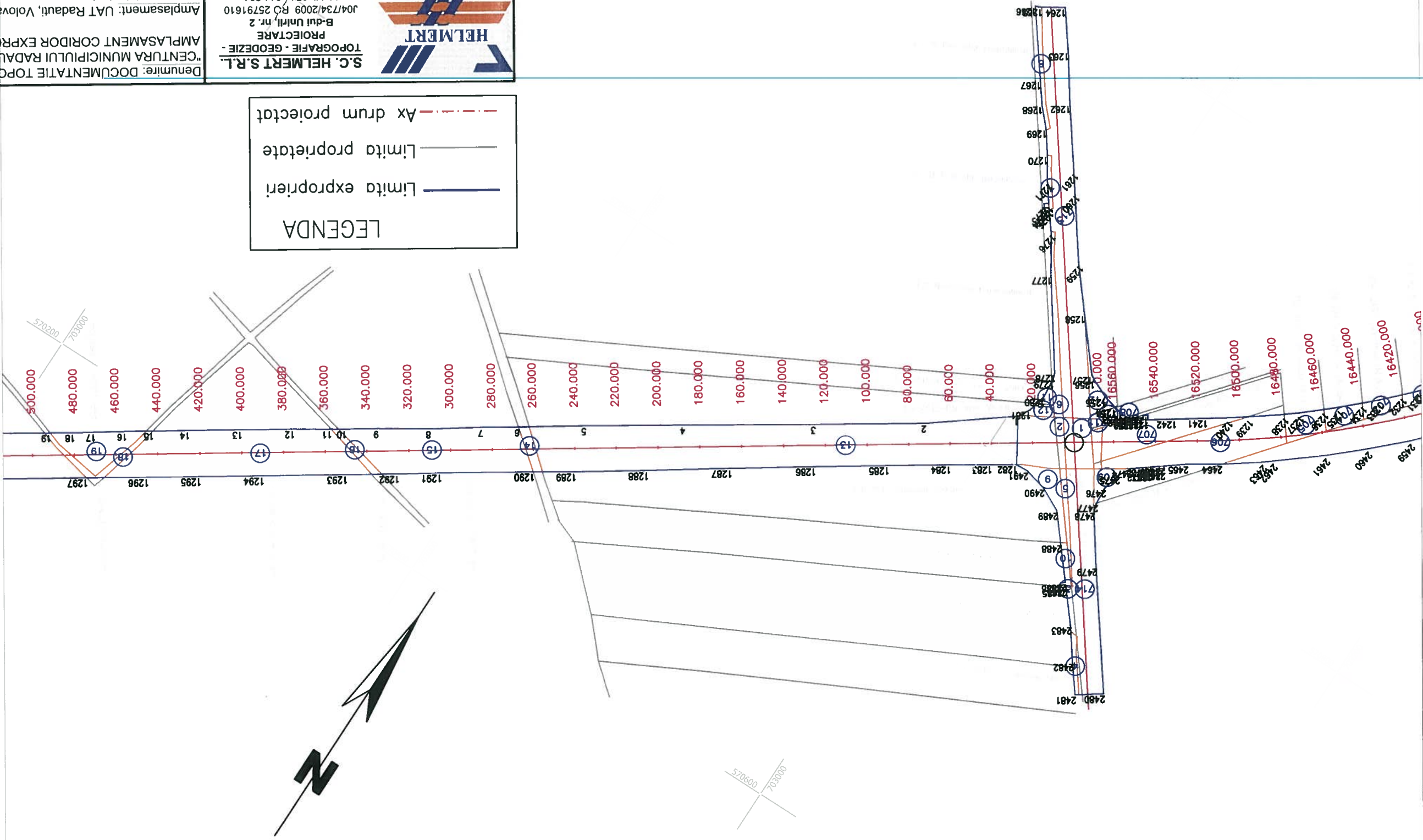


Proiectat Ing. Racoveanu A.	 <p>S.C. HELMERT S.R.L. TOPOGRAFIE - GEODEZIE - PROIECTARE B-dul Unitii, nr. 2 J04/734/2009 RO 25791610 Mobil: 0741.611.284 E-mail: phelmert@yahoo.com</p>	Data 09.2011 Scara 1:2000	PLAN DE SITUATIE Beneficiar: C.N.A.D.N.R. - D.R.D.P. IASI Sus, Horodnic de Jos Amplasament: UAT Radauti, Volovat, Horodnic de Jos Ampasament CORIDOR EXPROPRIERI "CENTURA MUNICIPIULUI RADAUTI" (RECEPTIE)	Planşa nr. 1 Format: 840x297mm Faza: Studii topo. Proiect nr. 240/2011
		Denumire: DOCUMENTATIE TOPO PENTRU "CENTURA MUNICIPIULUI RADAUTI" (RECEPTIE)		

LEGENDA


- Limita expropriarii
- Limita proprietate
- - - Ax drum proiectat



CERTIFICAT
 DE
 AUTORIZARE
 S.C. HELMERT S.R.L.
 Nr. 0023/21.09.2010
 Seria RO-B-J
 CATEGORIA A

CERTIFICAT
 DE
 AUTORIZARE
 Nr. 0038/04.10.2010
 Seria RO-B-F
 CATEGORIA A

OFICIUL DE CADASTRU SI PUBLICITATE IMOBILIARA
 NR. 33832 DATA 9.09.2011
 SATEAUA
 T. HELMERT
 Tehnician cadastru

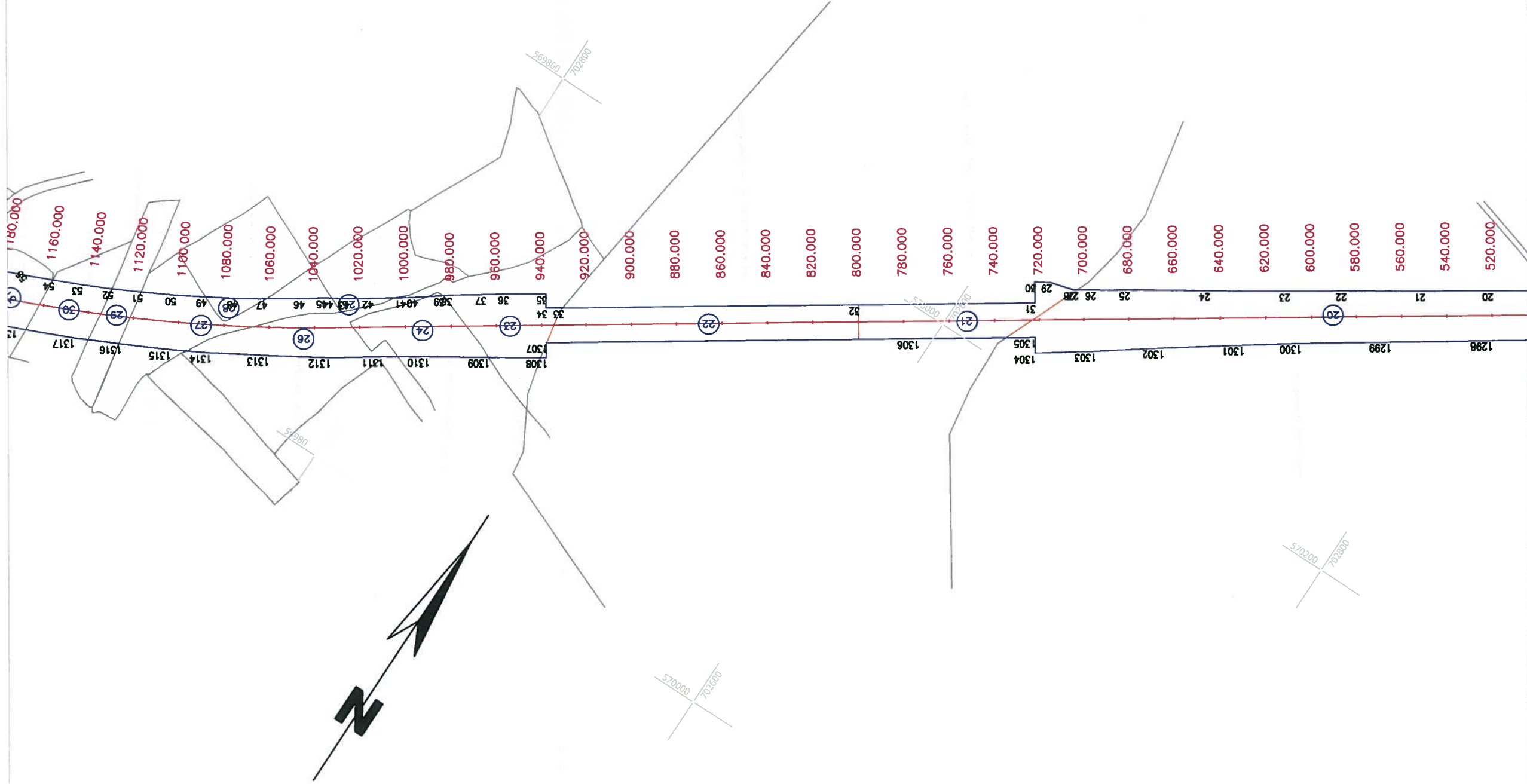
Proiectat	Ing. Racoveanu A.	Scara 1:2000	Date 09.2011
 <p>S.C. HELMERT S.R.L. TOPOGRAFIE - GEODEZIE - PROIECTARE B-dul Unirii, nr. 2 J04/734/2009 RO 25791610 Mobil: 0744.611.284 E-mail: phelmert@yahoo.com</p>		Denumire: DOCUMENTATIE TOPO PENTRU "CENTURA MUNICIPIULUI RADAUTI" (RECEPTIE) Proiect nr.: 240/2011 Faza: Studii topo. Format: 840x297mm	
PLAN DE SITUATIE		Beneficiar: C.N.A.D.N.R. - D.R.D.P. IASI Sus, Horodnic de Jos Amplasament: UAT Radauti, Volovat, Horodnic de Jos	
Planşa nr. 2			

LEGENDA

— Limita exproprii

— Limita proprietate


- - - Ax drum proiectat



CERTIFICAT DE AUTORIZARE
 Nr. 0023/21.09.2010
 Seria RO-B-J
 S.C. HELMERT S.R.L.

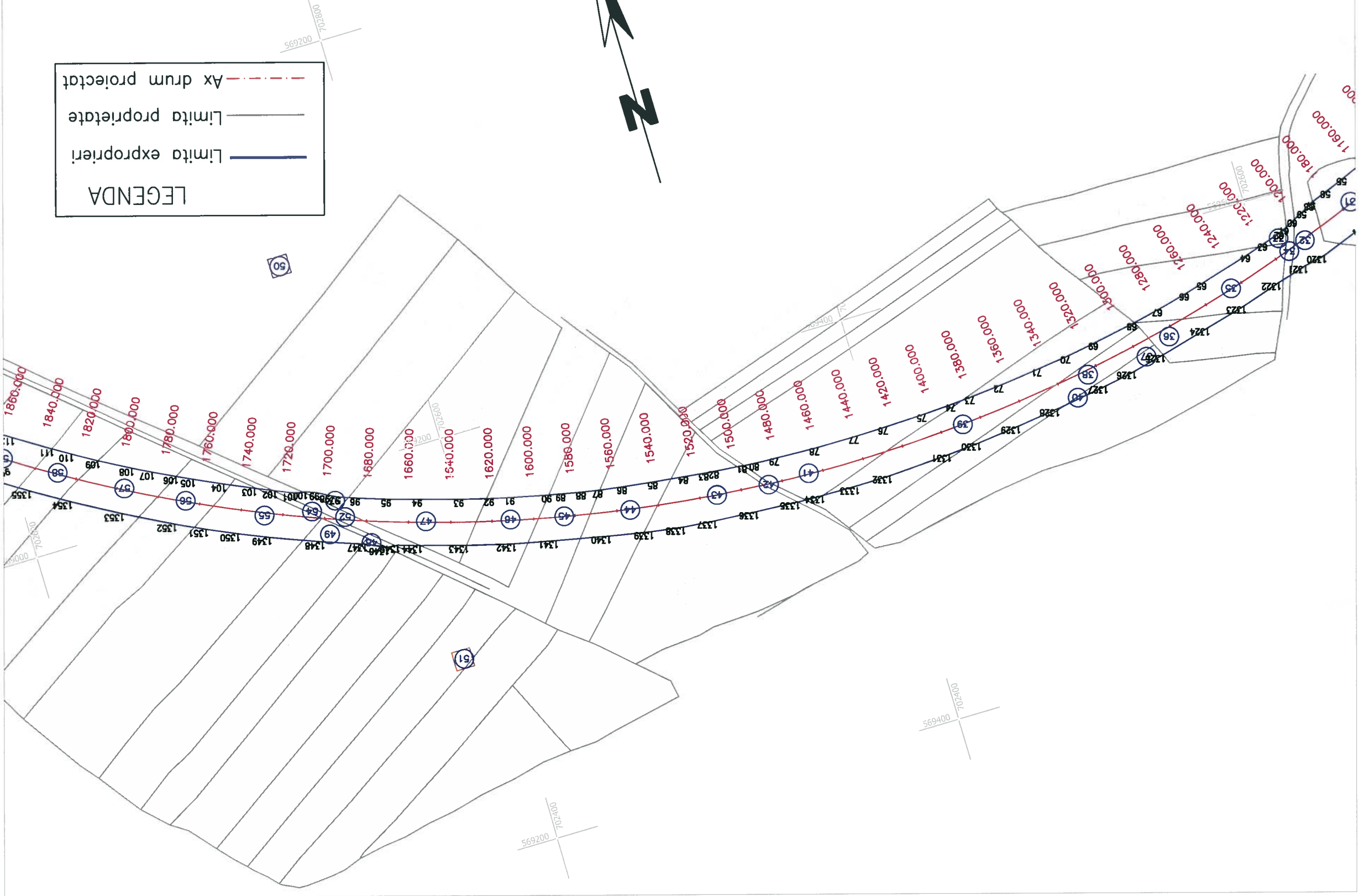
CERTIFICAT DE AUTORIZARE
 Nr. 0038/04.10.2010
 Seria RO-B-F
 RACOVEANU ADRIAN

OFICIUL DE REGISTRARE ALE IMOBILITATII
 Nr. 33832
 8.09.2011

Proiectat	Ing. Racoveanu A.	
Scara 1:2000	Date 09.2011	
PLAN DE SITUATIE		
Planşa nr. 3	Denumire: DOCUMENTATIE TOPO PENTRU "CENTURA MUNICIPIULUI RADAUTI" (RECEPTIE CLAS. Proiect nr.: 240/2011)	
Faza: Studii topo.	Amplasament: UAT Radauti, Volovat, Horodnic de Jos, Horodnic de Jos	
Format: 840x297mm	Beneficiar: C.N.A.D.N.R. - D.R.D.P. IASI	
E-mail: phelmert@yahoo.com Mobil: 0744.611.284 J04/734/2009 RO 25791610 B-dul Unitii, nr. 2 PROIECTARE S.C. HELMERT S.R.L. TOPOGRAFIE - GEODEZIE		

LEGENDA


- Limita expropriari
- Limita proprietate
- - - Ax drum proiectat



CERTIFICAT DE APROBARE
DE
AUTORIZARE
DE
CONSTRUIRE
Nr. 0023/21.09.2010
S.C. HELMERT S.R.L.
geodezie, cadastru, geodezie, cadastru

CERTIFICAT DE APROBARE
DE
AUTORIZARE
DE
CONSTRUIRE
Nr. 0038/04.10.2010
RACOVEANU
ADRIAN
GEORGE
C.A. 100/04.10.2010
geodezie, cadastru, geodezie, cadastru

3832-9-09-2011
S.C. HELMERT S.R.L.
geodezie, cadastru, geodezie, cadastru

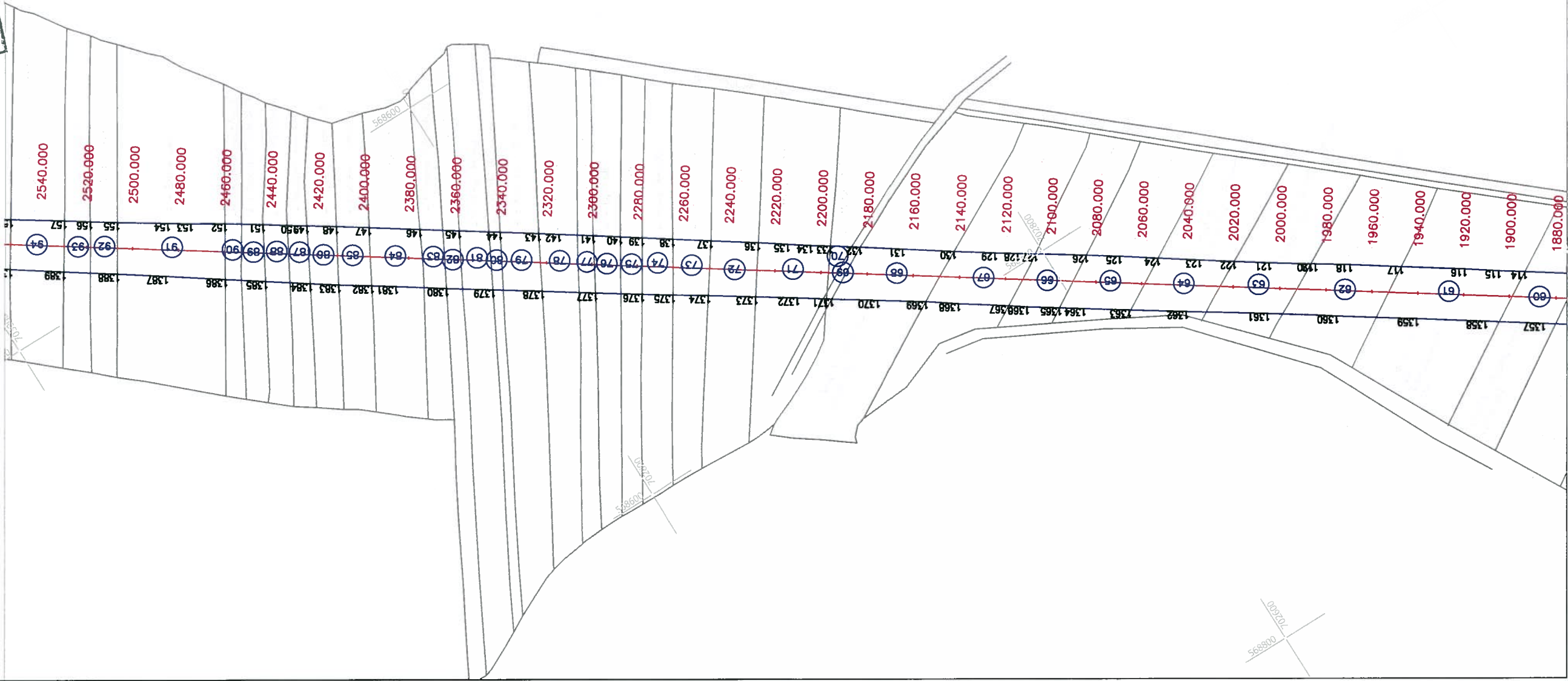
Proiectat	Ing. Racoveanu A.	Scara 1:2000	Data 09.2011	PLAN DE SITUATIE	Plansa nr. 4
<div>S.C. HELMERT S.R.L. TOPOGRAFIE - GEODEZIE - PROIECTARE B-dul Unitii, nr. 2 J04/734/2009 RO 25791610 Mobil: 0744.611.284 E-mail: phelmert@yahoo.com</div>		Denumire: DOCUMENTATIE TOPO PENTRU "CENTURA MUNICIPIULUI RADAUTI" (RECEPTIE AMPLASAMENT CORIDOR EXPROPRIERI) Amplasament: UAT Radauti, Volovat, Horodnic de Jos Beneficiar: C.N.A.D.N.R. - D.R.D.P. IASI Sus, Horodnic de Jos			
		Faza: Studii topo. Format: 840x297mm			

— limita exproprii

— limita proprietate

— Ax drum proiectat

LEGENDA



OFFICIUL DE CADASTRU SI EMENTE IMOBILIARE

9.09.2011

3833

NT. INREG.

ST. CADASTRU IA

CERTIFICAT

DE

AUTORIZARE

DE

AUTORIZARE

DE

PERSONA JURIDICA

NR. 0038/04.10.2010

Seria RO-B-F

RACOVEANU

ADRIAN

GEORGE

PERSONA JURIDICA

CERTIFICAT

DE

AUTORIZARE

DE

AUTORIZARE


DE

PERSONA JURIDICA

NR. 0023/21.09.2010

Seria RO-B-J

S.C. HELMERT S.R.L.

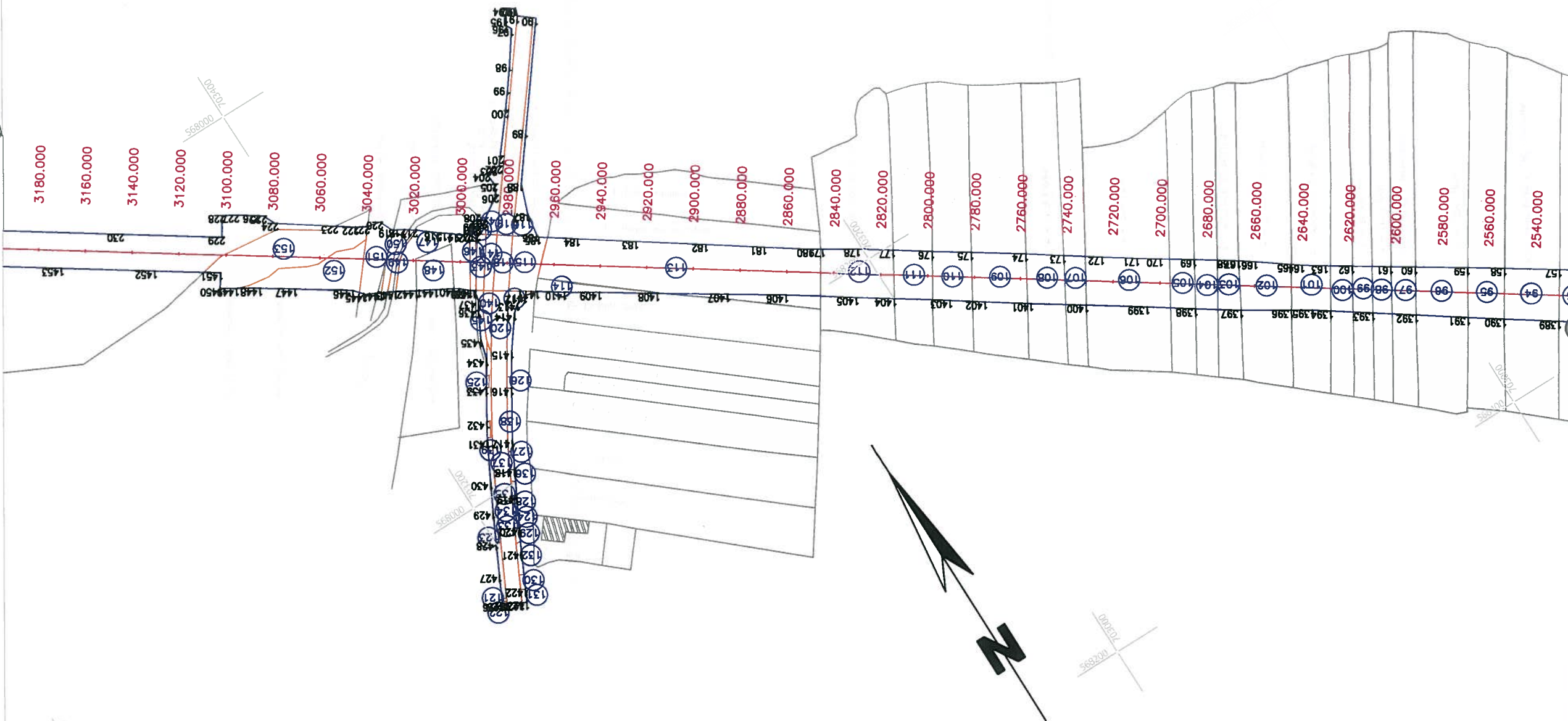
Proiectat Ing. Racoveanu A. 	Scara 1:2000 Data 09.2011	PLAN DE SITUATIE 8195-EXP-OT-P5-005 Planşa nr. 5
	Denumire: DOCUMENTATIE TOPO PENTRU "CENTURA MUNICIPIULUI RADAUTI" (RECEPTIE AMPLASAMENT CORIDOR EXPROPRIERI) Amplasament: UAT Radauti, Volovat, Horodnic de Sus, Horodnic de Jos Beneficiar: C.N.A.D.N.R. - D.R.D.P. IASI E-mail: phelmert@yahoo.com Mobil: 0744.611.284 B-dul Unirii, nr. 2 J04/734/2009 RO 25791610 S.C. HELMERT S.R.L. TOPOGRAFIE - GEODEZIE - PROIECTARE	
Faza: Studii topo. Format: 840x297mm CLAS Proiect nr. 240/2011		

LEGENDA

— Limita exproprieri

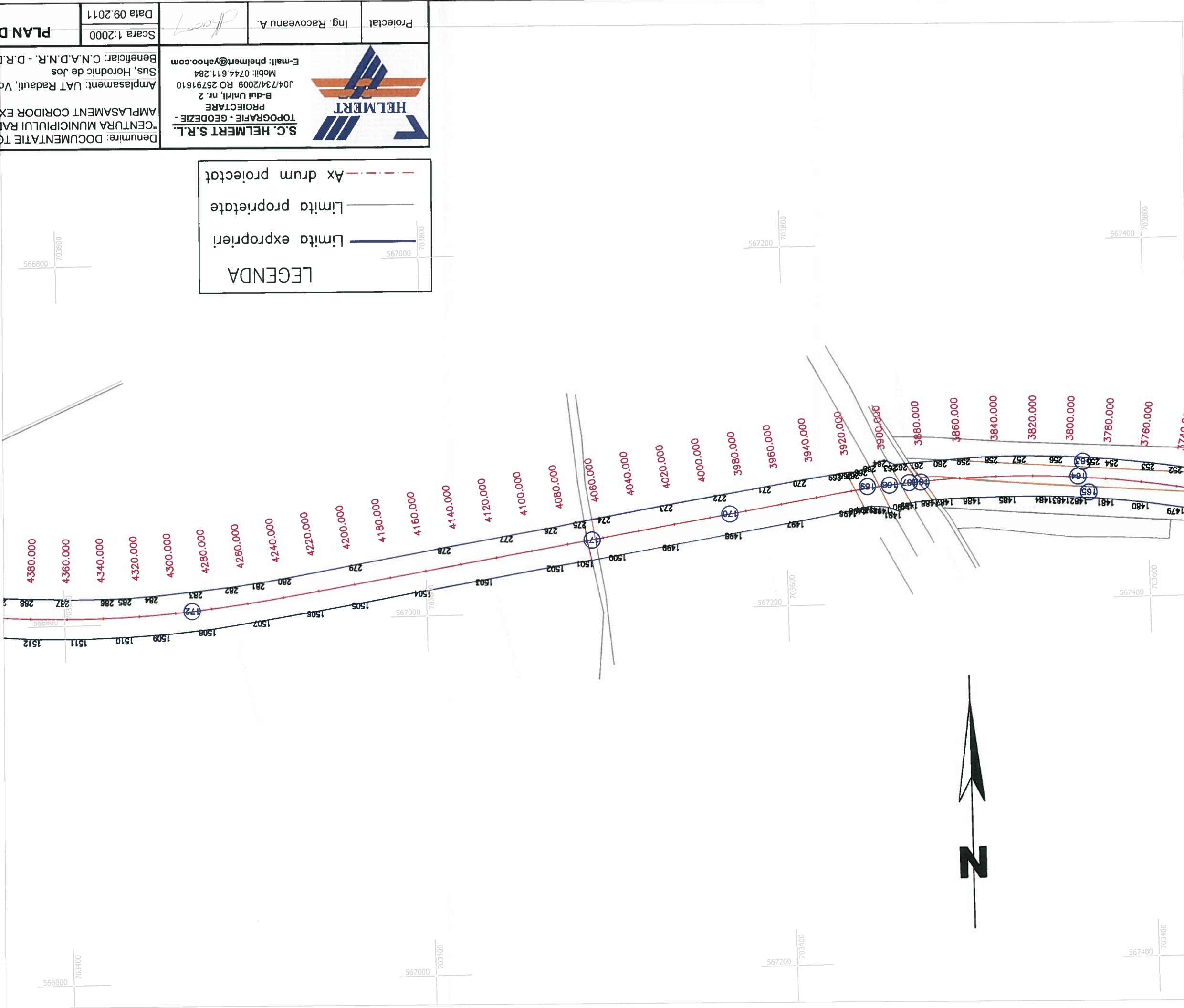
— Limita proprietate

--- Ax drum proiectat



OFICIUL DE CADASTRU SI PUBLICE IMOBILIARA
 IASI
 33322
 19.09.2011
 TITLUL DE PROPRIETATE
 33322
 19.09.2011

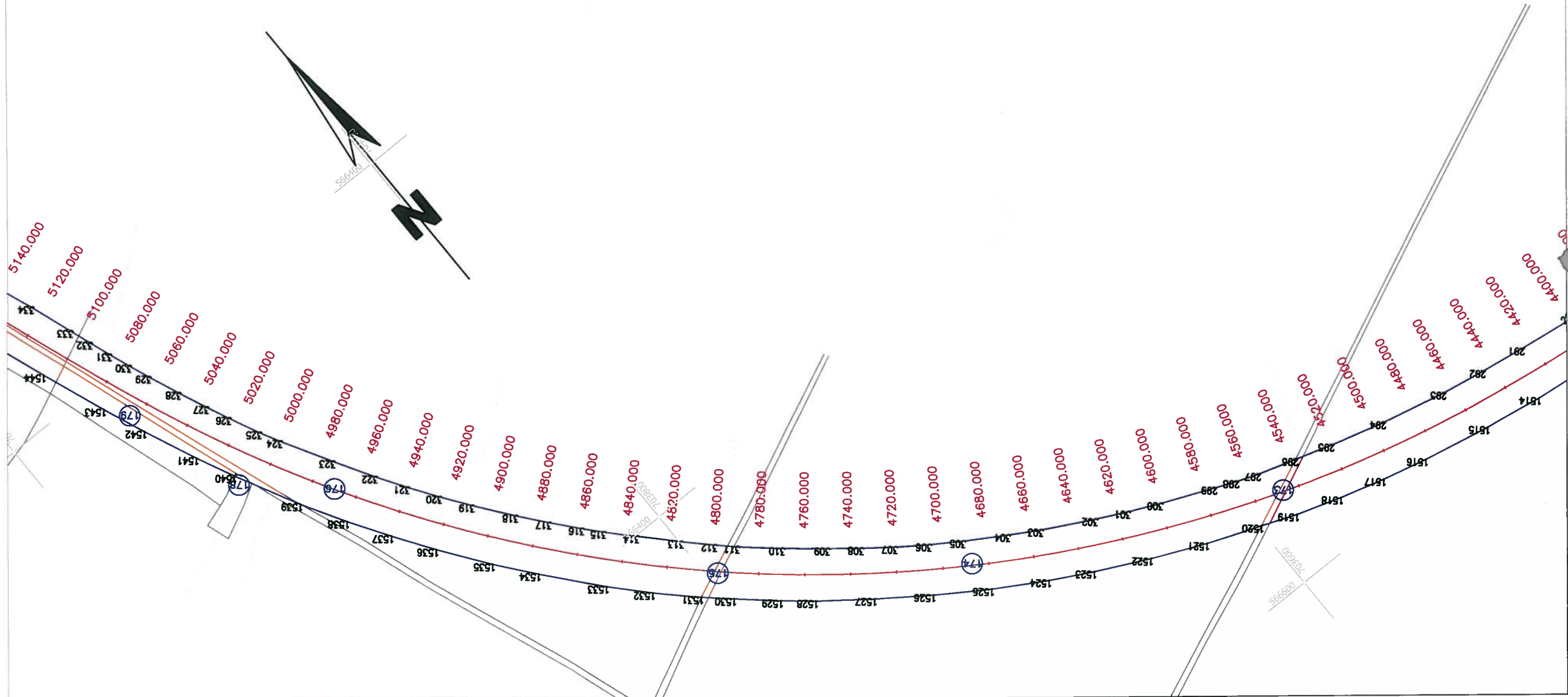
CERTIFICAT DE AUTORIZARE
 DE
 AUTORIZARE
 Nr. 0038/04.10.2010
 Seria RO-B-F
 Nr. 0038/04.10.2010
 Seria RO-B-F
 CERTIFICAT DE AUTORIZARE
 DE
 AUTORIZARE
 Nr. 0023/21.09.2010
 Seria RO-B-J
 Nr. 0023/21.09.2010
 Seria RO-B-J
 S.C. HELMERT S.R.L.




Proiectat	Ing. Racoveanu A.	Data 09.2011	PLAN DE SITUATIE	Plansa nr. 8
	Scara 1:2000			
<div><div>S.C. HELMERT S.R.L. TOPOGRAFIE - GEODEZIE - PROIECTARE B-dul Unirii, nr. 2 J04/734/2009 RO 25791610 Mobil: 0744.611.284 E-mail: phelmert@yahoo.com</div><div>HELMERT</div><div>Beneficiar: C.N.A.D.N.R. - D.R.D.P. IASI Sus, Horodnic de Jos Amplasament: UAT Radauti, Volovat, Horodnic de Jos</div></div>				
Denumire: DOCUMENTATIE TOPO PENTRU "CENTURA MUNICIPIULUI RADAUTI" (RECEPTIE AMPLASAMENT CORIDOR EXPROPRIERI)				
Faza: Studii topo. Format: 840x297mm Proiect nr.: 240/2011				

— Limita exproprii
— Limita proprietate
- - - Ax drum proiectat

LEGENDA



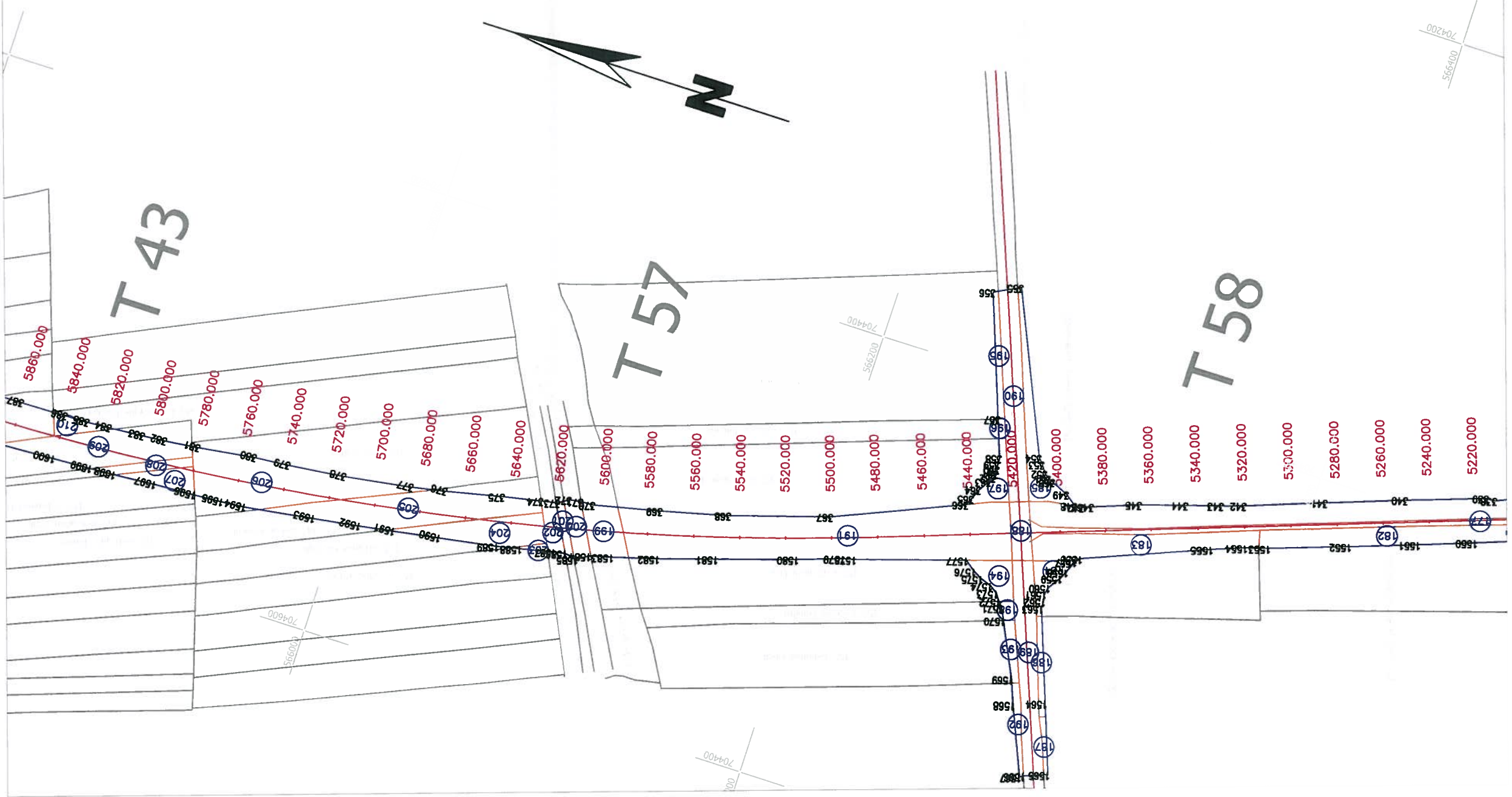
Proiect nr.: 240/2011 Faza: Studii topo. Format: 840x297mm	PLAN DE SITUATIE		Proiectat	Ing. Racoveanu A.
	Denumire: DOCUMENTATIE TOPO PENTRU "CENTURA MUNICIPIULUI RADAUTI" (RECEPTIE AMPLASAMENT CORIDOR EXPROPRIERI) Amplasament: UAT Radauti, Volovat, Horodnic de Sus, Horodnic de Jos Beneficiar: C.N.A.D.N.R. - D.R.D.P. IASI		Scara 1:2000	Data 09.2011
Planşa nr. 9	 <p>S.C. HELMERT S.R.L. TOPOGRAFIE - GEODEZIE - PROIECTARE B-dul Unirii, nr. 2 J041734/2009 RO 25791610 Mobil: 0744.611.284 E-mail: phelmert@yahoo.com</p>			

LEGENDA

— Limita exproprii

— Limita proprietate

- - - Ax drum proiectat



CERTIFICAT DE AUTORIZARE
DE
PROIECTARE
S.C. HELMERT S.R.L.
Nr. 0023/21.09.2010
Seria RO-B-J

CERTIFICAT DE AUTORIZARE
DE
PROIECTARE
S.C. HELMERT S.R.L.
Nr. 0038/04.10.2010
Seria RO-B-F

OFICIUL DE CATASTRE AL JUDETELUI IASI
Nr. Inreg. 33832
Data 09.2011

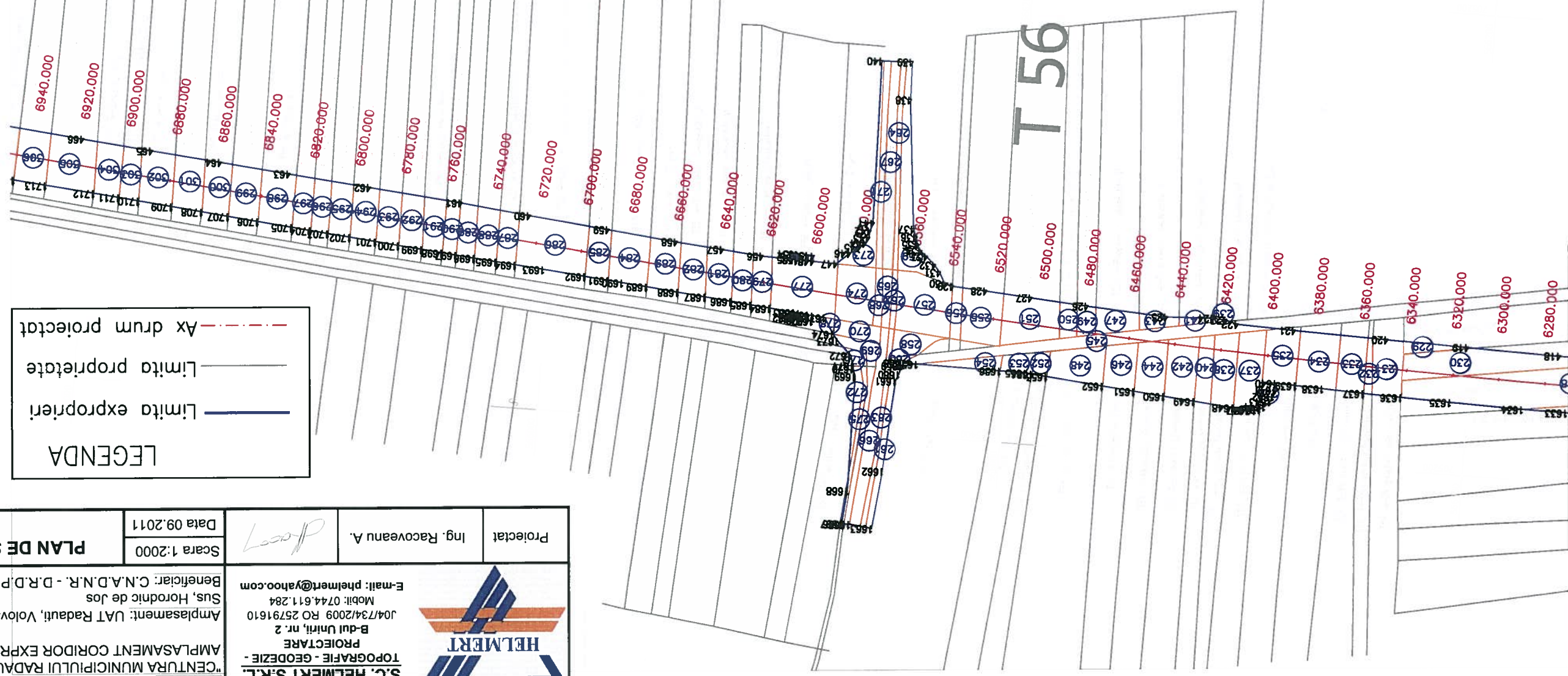
Proiect nr.: 240/2011 Faza: Studii topo. Format: 840x297mm	S.C. HELMERT S.R.L. TOPOGRAFIE - GEODEZIE - PROIECTARE B-dul Unirii, nr. 2 J04/734/2009 RO 25791610 Mobil: 0744.611.284 E-mail: phelmer@yahoo.com		Ing. Racoveanu A. <i>Loop</i>
	Denumire: DOCUMENTATIE TOPO PENTRU "CENTURA MUNICIPIULUI RADAUTI" (RECEPTIE AMPLASAMENT CORIDOR EXPROPRIERI) Amplasament: UAT Radauti, Volovat, Horodnic de Jos Beneficiar: C.N.A.D.N.R. - D.R.D.P. IASI		
Planşa nr. 11	PLAN DE SITUATIE Scara 1:2000 Data 09.2011		Proiectat

LEGENDA

— Limita exproprii

— Limita proprietate

- - - Ax drum proiectat



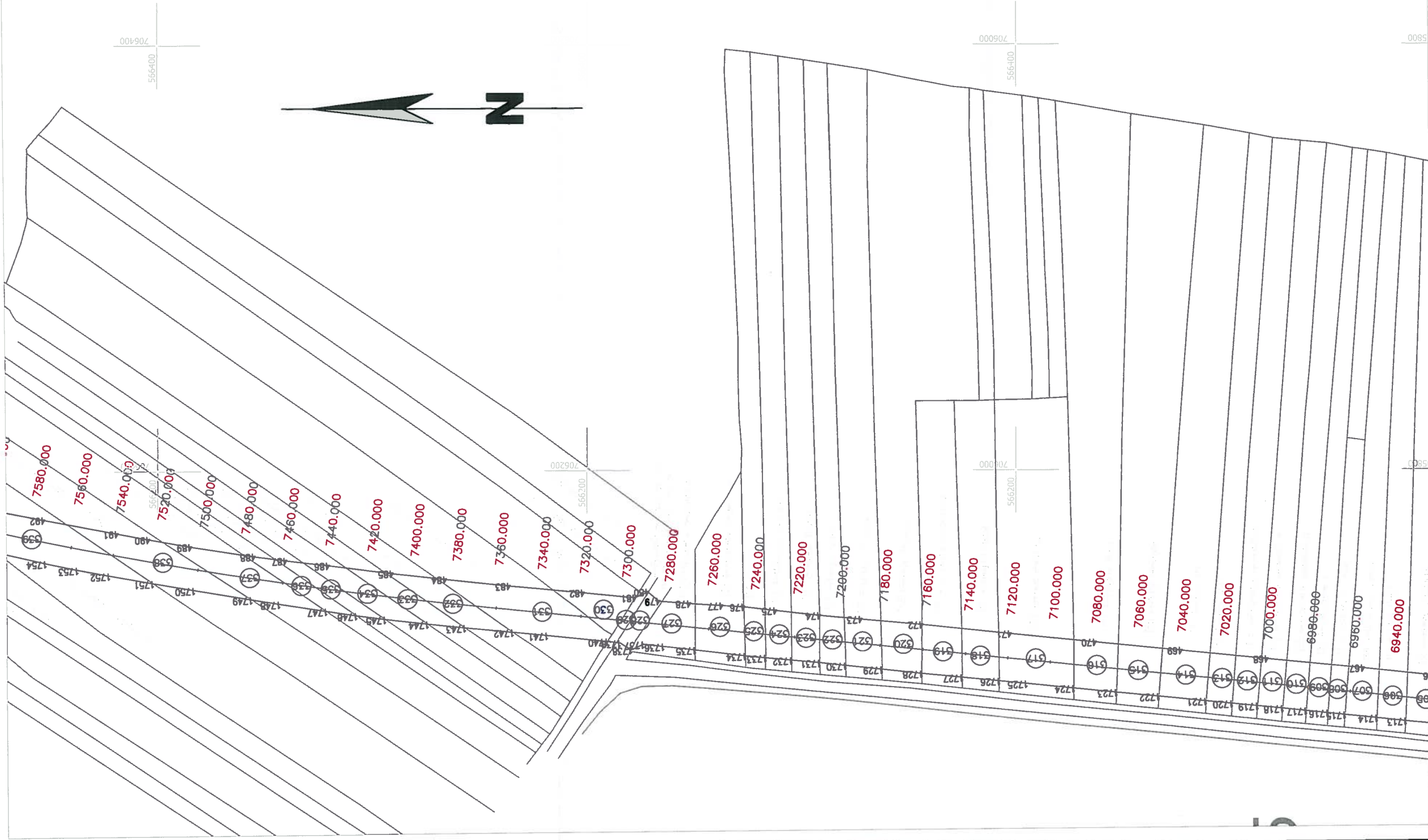
9.09.2011
 10083
 TITLUL DE PROPRIETATE
 NR. 10083/04.10.2010
 S.C. HELMERT S.R.L.
 Ing. Racoveanu A.

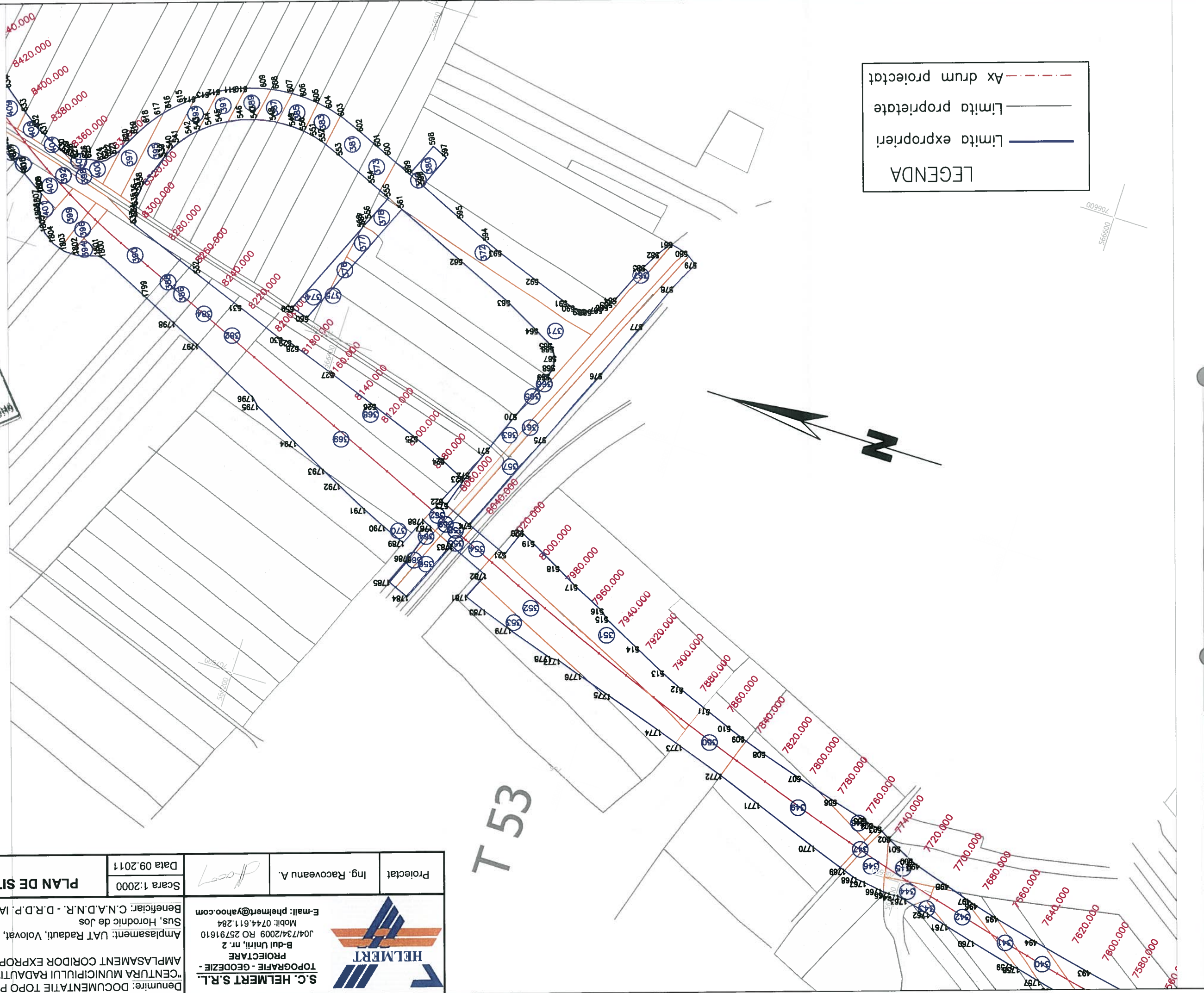
CERTIFICAT DE EXECUTIE LUCRARI DE CADASTRU
 Nr. 0038/04.10.2010
 Seria RO-B-F
 AUTORIZARE DE EXECUTIE LUCRARI DE CADASTRU
 S.C. HELMERT S.R.L.
 Nr. 0023/21.09.2010
 Seria RO-B-J
 CERTIFICAT DE EXECUTIE LUCRARI DE CADASTRU
 CLASA II

Proiect nr.: 240/2011	Faza: Studii topo. Format: 840X297mm	Denumire: DOCUMENTATIE TOPO PENTRU "CENTURA MUNICIPIULUI RADAUTI" (RECEPTIE AMPLASAMENT CORIDOR EXPROPRIERI) Beneficiar: C.N.A.D.N.R. - D.R.D.P. IASI Sus, Horodnic de Jos Amplasament: UAT Radauti, Volovat, Horodnic de Jos Beneficiar: C.N.A.D.N.R. - D.R.D.P. IASI	Scara 1:2000	Ing. Racoveanu A.	Proiectat
			Data 09.2011		
S.C. HELMERT S.R.L. TOPOGRAFIE - GEODEZIE - PROIECTARE B-dul Unirii, nr. 2 J04/734/2009 RO 25791610 Mobil: 0744.611.284 E-mail: phelmert@yahoo.com					
PLAN DE SITUATIE					
Plansa nr. 12					

LEGENDA

- Limita exproprieri
- Limita proprietate
- - - Ax drum proiectat







— limita exproprii
 — limita proprietate
 — Ax drum proiectat

LEGENDA

9.05.20
SUCEVA
33832
REGISTRU SI BURELALE MOBILIARA
NR. INREG 33832
CENTRUL NA
COBANE, JUDETUL IA

Stampa circulară de autorizare a ANIPI să efectueze lucrări de cadastru, geodetice, cartografice
 CERTIFICAT DE AUTORIZARE
 Seria RO-B-J Nr. 0023/21.09.2010
 S.C. HELMERT S.R.L.
 CLASA II

	<p>S.C. HELMERT S.R.L. TOPOGRAFIE - GEODEZIE - PROIECTARE B-dul Unitii, nr. 2 J047/342/009 RO 257191610 Mobil: 0744.611.284 E-mail: phelmer@yahoo.com</p>	<p>Ing. Racoveanu A.</p>	<p>Proiectat</p>
<p>Denumire: DOCUMENTATIE TOPO PENTRU "CENTURA MUNICIPIULUI RADAUTI" (RECEPTIE AMPLASAMENT CORIDOR EXPROPRIERI) Faza: Studiul topo. Format: 840x297mm</p>	<p>Amplasament: UAT Radauti, Volovat, Horodnic de Sus, Horodnic de Jos Beneficiar: C.N.A.D.N.R. - D.R.D.P. IASI</p>	<p>PLAN DE SITUATIE</p>	<p>Scara 1:2000 Data 09.2011</p>
<p>Project nr.: 240/2011</p>	<p>Plansa nr. 13</p>	<p>Proiectat</p>	<p>Ing. Racoveanu A.</p>

Proiectat	Ing. Racoveanu A.	Data 09.2011	Scara 1:2000	PLAN DE SITUATIE		Plansa nr. 14
		Denumire: DOCUMENTATIE TOPO PENTRU				Proiect nr.: 240/2011
		"CENTURA MUNICIPIULUI RADAUTI" (RECEPTIE				
S.C. HELMERT S.R.L. TOPOGRAFIE - GEODEZIE - PROIECTARE B-dul Unirii, nr. 2 J04/734/2009 RO 25791610 Mobil: 0744.611.284 E-mail: phelmert@yahoo.com		Amplasament: UAT Radauti, Volovat, Horodnic de Sus, Horodnic de Jos				Faza: Studii topo.
		Beneficiar: C.N.A.D.N.R. - D.R.D.P. IASI				
		Format: 840x297mm				

— Limita expropriari
— Limita proprietate
--- Ax drum proiectat

LEGENDA



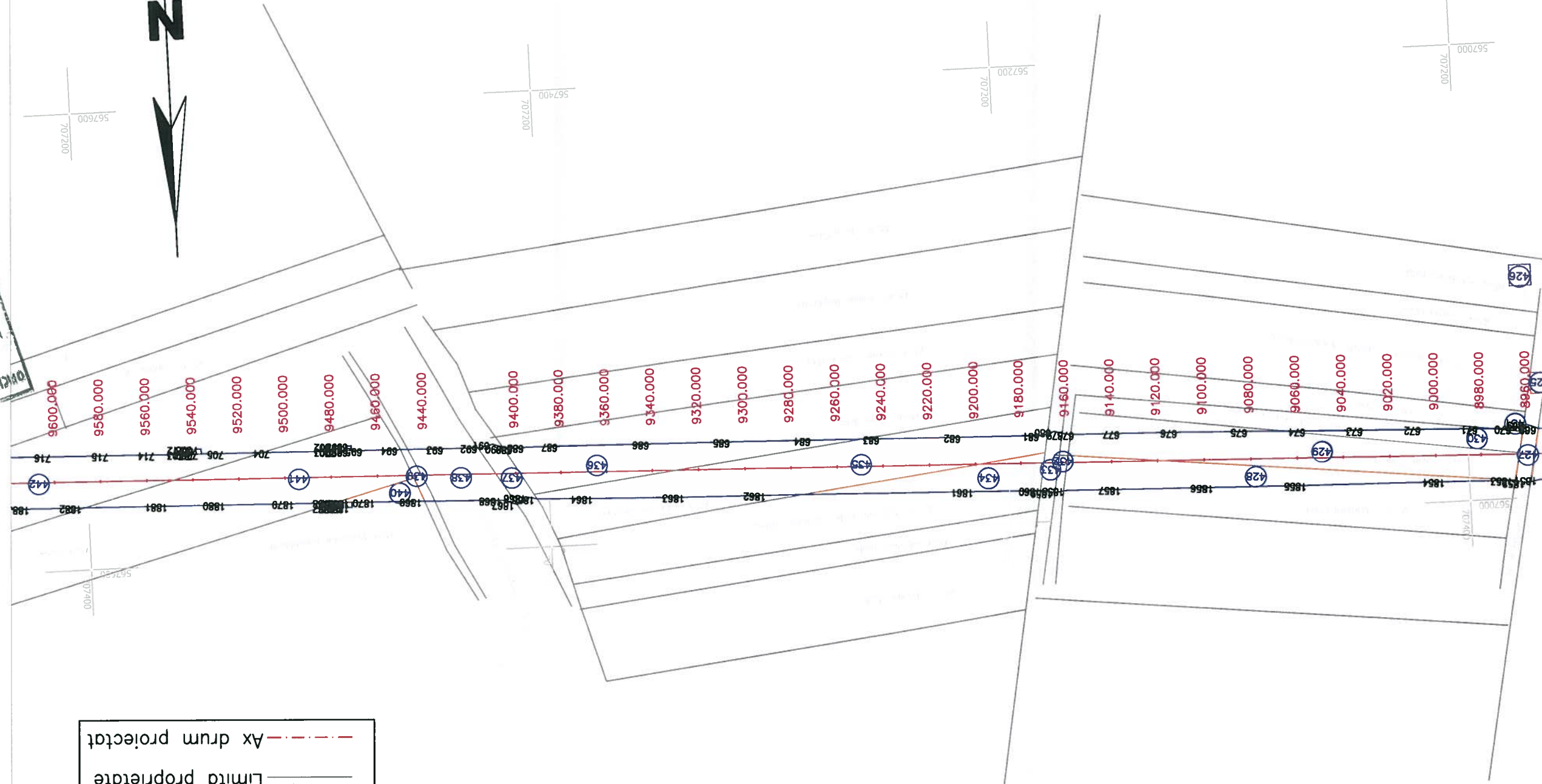
Denumire: DOCUMENTATIE TOPO PENTRU "CENTURA MUNICIPIULUI RADAUTI" (RECEPTIE AMPLASAMENT CORIDOR EXPROPRIERI) Faza: Studii topo. Format: 840x297mm Proiect nr.: 240/2011	S.C. HELMERT S.R.L. TOPOGRAFIE - GEODEZIE - PROIECTARE B-dul Unitii, nr. 2 J04734/2009 RO 25791610 Mobil: 0744.611.284 E-mail: phelmert@yahoo.com		Proiectat Ing. Racoveanu A.
	Beneficiar: C.N.A.D.N.R. - D.R.D.P. IASI Amplasament: UAT Radauti, Volovat, Horodnic de Sus, Horodnic de Jos Planşa nr. 15		Scara 1:2000 Data 09.2011

LEGENDA

— limita exproprieri

— limita proprietate

--- Ax drum proiectat




CERTIFICAT
 DE
 AUTORIZARE
 S.C. HELMERT S.R.L.
 Nr. 0023/21.09.2010
 Seria RO-B-J
 Activitate autorizată de activitate geodezie, cartografie
 CLASA II

CERTIFICAT
 DE
 AUTORIZARE
 S.C. HELMERT S.R.L.
 Nr. 0033/04.10.2010
 Seria RO-B-F
 Activitate autorizată de activitate geodezie şi cartografie
 CLASA II

PROIECT DE CADASTRU
 Nr. 33832/2011
 Data 09.09.2011
 S.C. HELMERT S.R.L.
 Tehnician CADASTRU I A

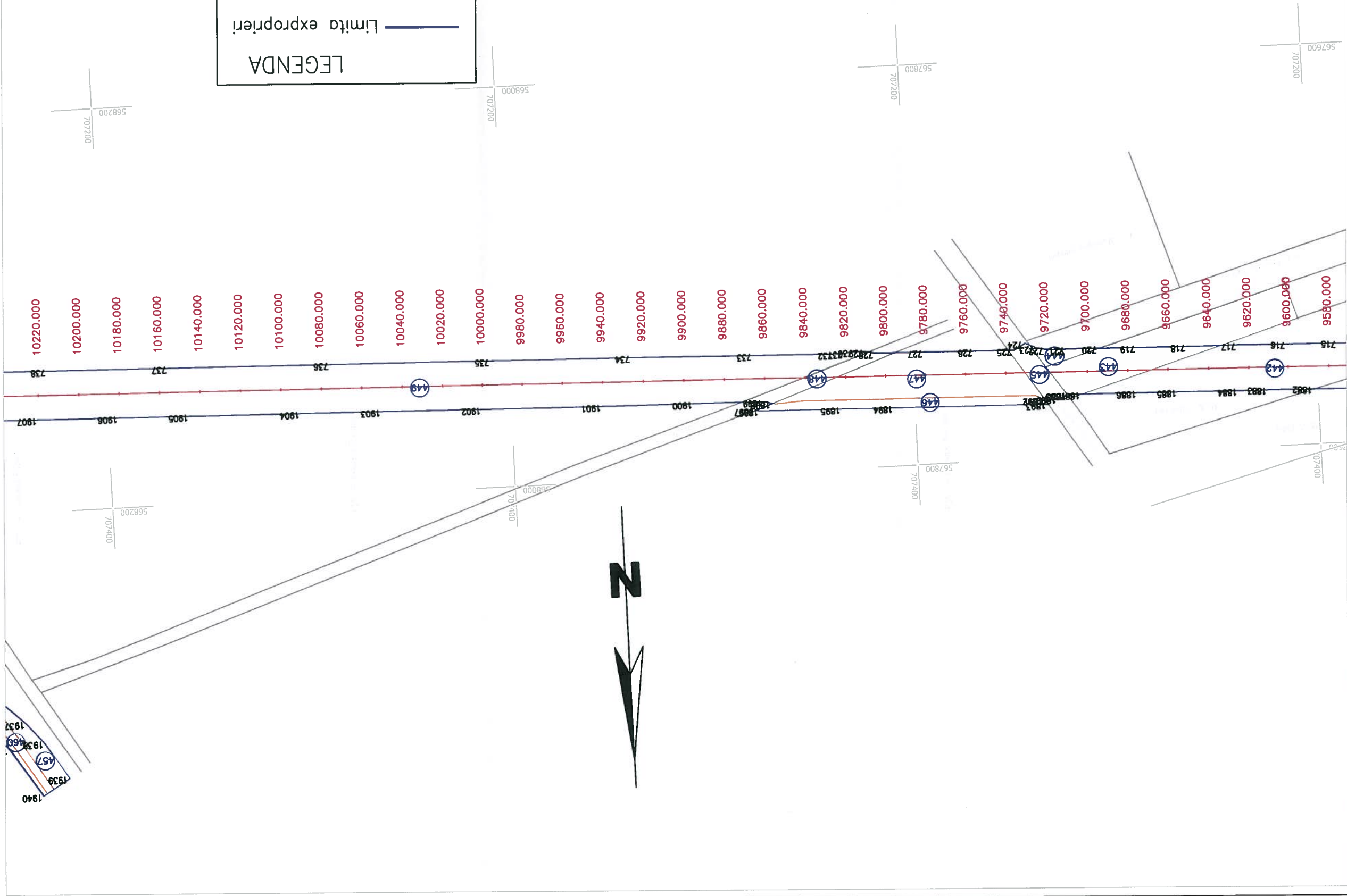
Proiectat		Ing. Racoveanu A.	<i>Racoveanu</i>	Data 09.2011	Scara 1:2000
PLAN DE SITUATIE					
Proiect nr.: 240/2011		Denumire: DOCUMENTATIE TOPO PENTRU "CENTURA MUNICIPIULUI RADAUTI" (RECEPTIE AMPLASAMENT CORIDOR EXPROPRIERI)			
Faza: Studiul topo.		Amplasament: UAT Radauti, Volovat, Horodnic de Sus, Horodnic de Jos			
Format: 840x297mm		Beneficiar: C.N.A.D.N.R. - D.R.D.P. IASI			



S.C. HELMERT S.R.L.
TOPOGRAFIE - GEODEZIE -
PROIECTARE
B-dul Unirii, nr. 2
J04/734/2009 RO 25791610
Mobil: 0744.611.284
E-mail: phelmert@yahoo.com

LEGENDA

- Limita exproprieri
- Limita proprietate
- - - Ax drum proiectat



CLASA II

CERTIFICAT DE AUTORIZARE DE PROIECTARE

S.C. HELMERT S.R.L.

Nr. 0023/21.09.2010

Seria RC-B-J

ADRIAN RACOVEANU

Nr. 0038/04.10.2010

Seria RO-B-F


CERTIFICAT DE AUTORIZARE

NR. 33832/9.09.2011

OFICIUL DE CADASTRU SI PUBLICITATE IMOBILIARA

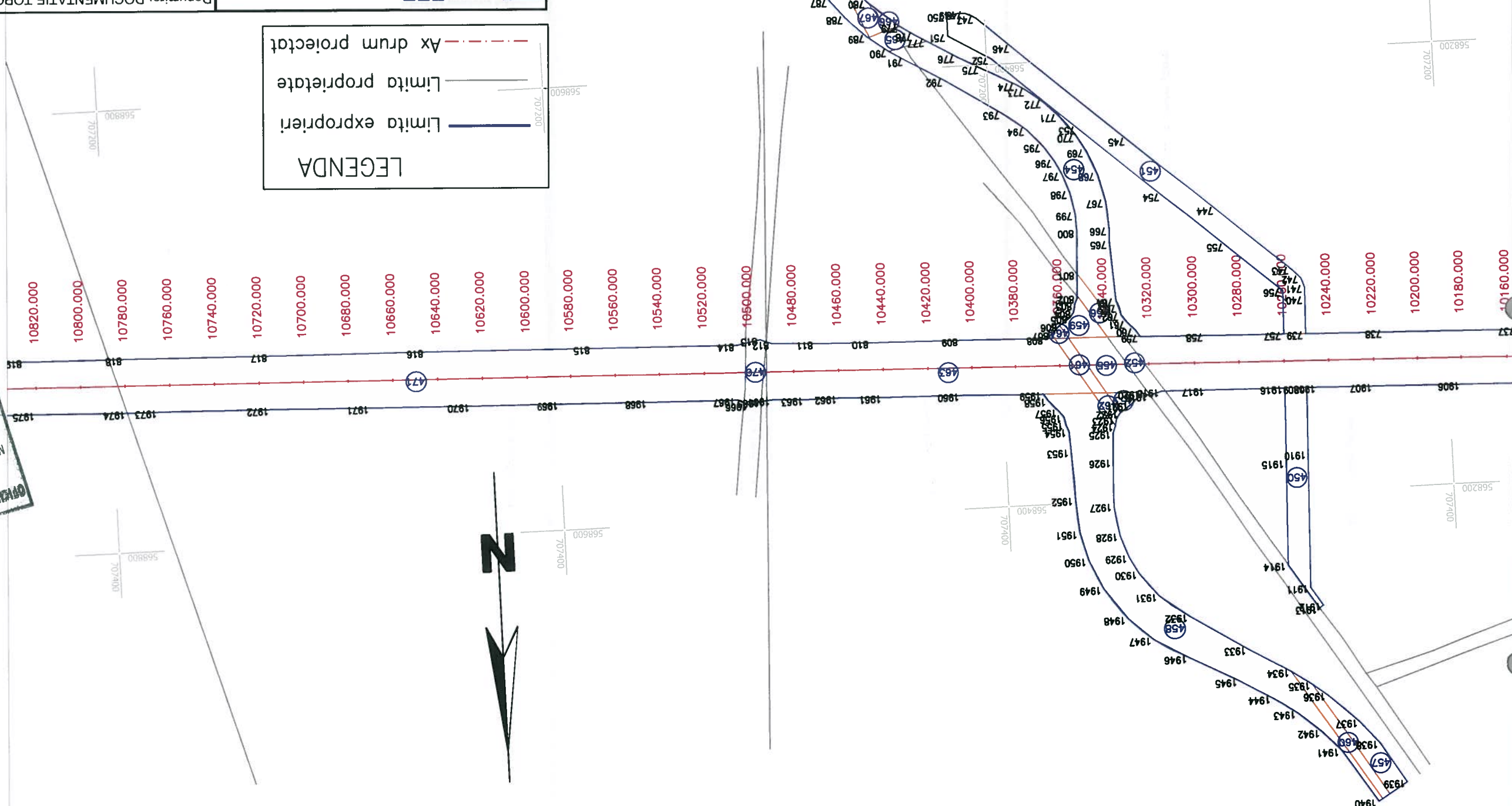
RECEPUTA

RECEPUTA CADASTRU IA

Proiectat	Ing. Racoveanu A.		S.C. HELMERT S.R.L. TOPOGRAFIE - GEODEZIE - PROIECTARE B-dul Unitatii, nr. 2 J04/734/2009 RO 25791610 Mobil: 0744.611.284 E-mail: phelmert@yahoo.com	Amplasament: UAT Radauti, Volovat, Horodnic de Jos, Horodnic de Jos Beneficiar: C.N.A.D.N.R. - D.R.D.P. IASI	PLAN DE SITUATIE	Plansa nr. 17
Scara 1:2000	Data 09.2011					
Denumire: DOCUMENTATIE TOPO PENTRU "CENTURA MUNICIPIULUI RADAUTI" (RECEPTIE AMPLASAMENT CORIDOR EXPROPRIERI)						
Faza: Studiul topo.						
Format: 840x297mm						
Proiect nr.: 240/2011						

LEGENDA

- limita expropriarii
- - - - - Ax drum proiectat



NR. INREG. 33832
SUCESAVA
GEORGHE, T. ION
Cadastru I.A.

CERTIFICAT DE AUTORIZARE DE EXECUTIE
Nr. 003/04.10.2010
Seri RO-B-F
RACOVEANU ADRIAN
CATEGORIA A

CERTIFICAT DE AUTORIZARE
Nr. 0023/21.09.2010
Seri RO-B-J
S.C. HELMERT S.R.L.

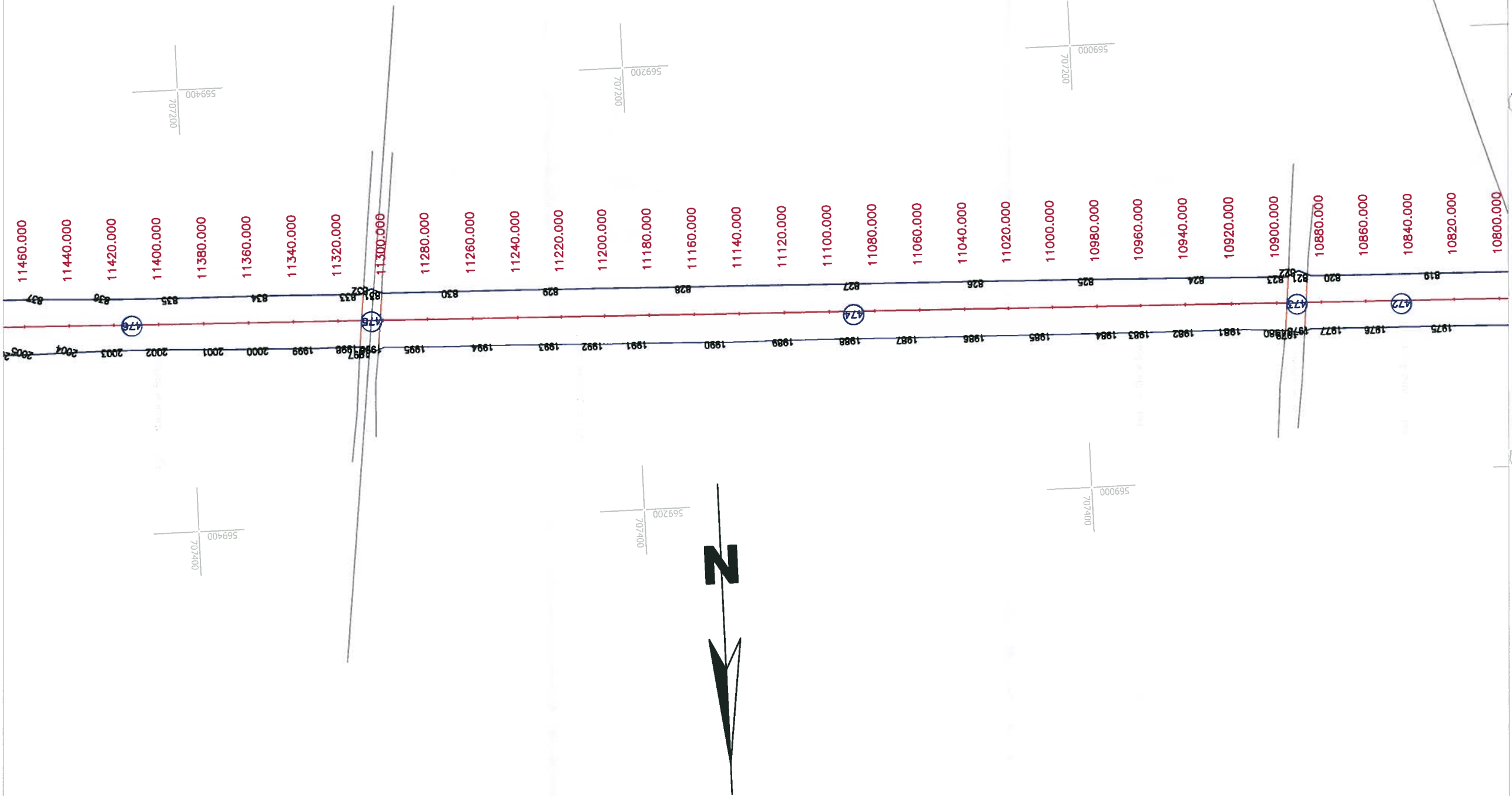
Proiectat	Ing. Racoveanu A.	
Scara 1:2000	Date 09.2011	
PLAN DE SITUATIE		
Plansa nr. 18		

Denumire: DOCUMENTATIE TOPO PENTRU "CENTURA MUNICIPIULUI RADAUTI" (RECEPTIE - AMPLASAMENT CORIDOR EXPROPRIERI)	Beneficiar: C.N.A.D.N.R. - D.R.D.P. IASI
Faza: Studii topo.	Format: 840x297mm
Project nr.: 240/2011	

S.C. HELMERT S.R.L.
TOPOGRAFIE - GEODEZIE - PROIECTARE
B-dul Unitii, nr. 2
J04/734/2009 RO 25791610
Mobil: 0744.611.284
E-mail: phelmert@yahoo.com

LEGENDA

- limita expropriei
- limita proprietate
- - - Ax drum proiectat




CERTIFICAT
DE
AUTORIZARE
Seriă RO-B-F
Nr. 0038/04.10.2010
RACOVEANU
ADRIAN
GEORGE
CATEGORIA A

CERTIFICAT
DE
AUTORIZARE
Seriă RO-B-J
Nr. 0023/21.09.2010
S.C. HELMERT S.R.L.
CLASA II

OFICIUL DE CADASTRU SI PUBLICITATE IMOBILIARA
SUCSEAVA
TAMASE GHEORGHE
RECEPTIUNAR
22.08.2011
9.09.2011

Denumire: DOCUMENTAȚIE TOPO PENTRU "CENTURA MUNICIPIULUI RADAUȚI" (RECEPTIE AMPLASAMENT CORIDOR EXPROPRIERI) Amplasament: UAT Radauți, Volovat, Horodnic de Sus, Horodnic de Jos Beneficiar: C.N.A.D.N.R. - D.R.D.P. IASI Format: 840x297mm Faza: Studii topo. Proiect nr.: 240/2011	S.C. HELMERT S.R.L. TOPOGRAFIE - GEODEZIE - PROIECTARE B-dul Unirii, nr. 2 J04734/2009 RO 25791610 Mobil: 0744.611.284 E-mail: phelmert@yahoo.com	Proiectat Ing. Racoveanu A.	Scara 1:2000 Data 09.2011	PLAN DE SITUAȚIE Planșa nr. 21
--	---	--------------------------------	------------------------------	-----------------------------------

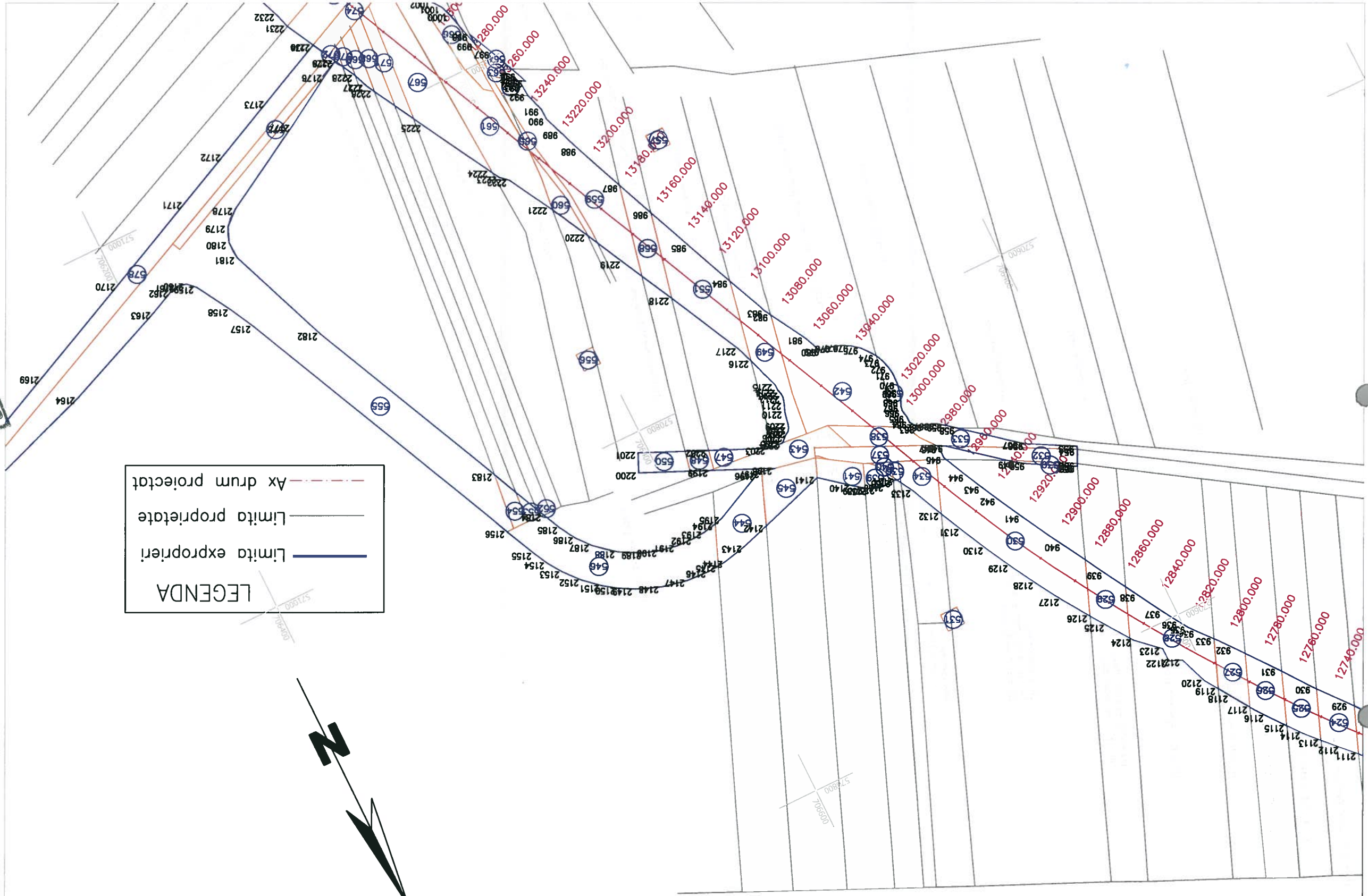




LEGENDA

— Limita exproprii

— Limita proprietate

- - - Ax drum proiectat

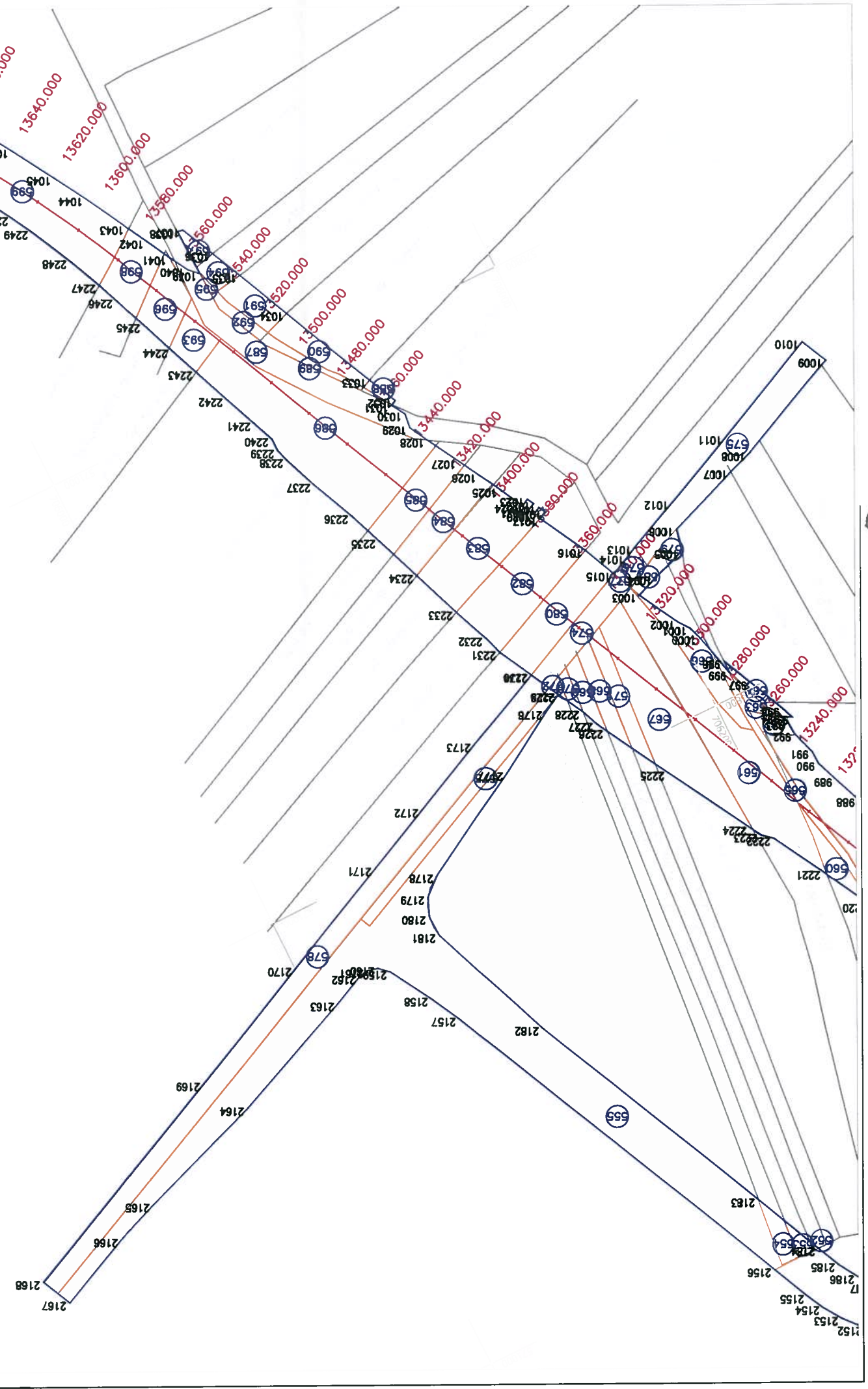




Proiectat	Ing. Racoveanu A.			Denumire: DOCUMENTATIE TOPO PENTRU "CENTURA MUNICIPIULUI RADAUTI" (RECEPTIE) AMPLASAMENT CORIDOR EXPROPRIERI) Faza: Studii topo. Format: 840x297mm Proiect nr.: 240/2011
PLAN DE SITUATIE	Scara 1:2000	Data 09.2011	Beneficiar: C.N.A.D.N.R. - D.R.D.P. IASI Sus, Horodnic de Jos Amplasament: UAT Radauti, Volovat, Horodnic de Jos E-mail: phelmert@yahoo.com Mobil: 0744.611.284 J04/734/2009 RO 25791610 B-dul Unirii, nr. 2 PROIECTARE TOPOGRAFIE - GEODEZIE - S.C. HELMERT S.R.L.	

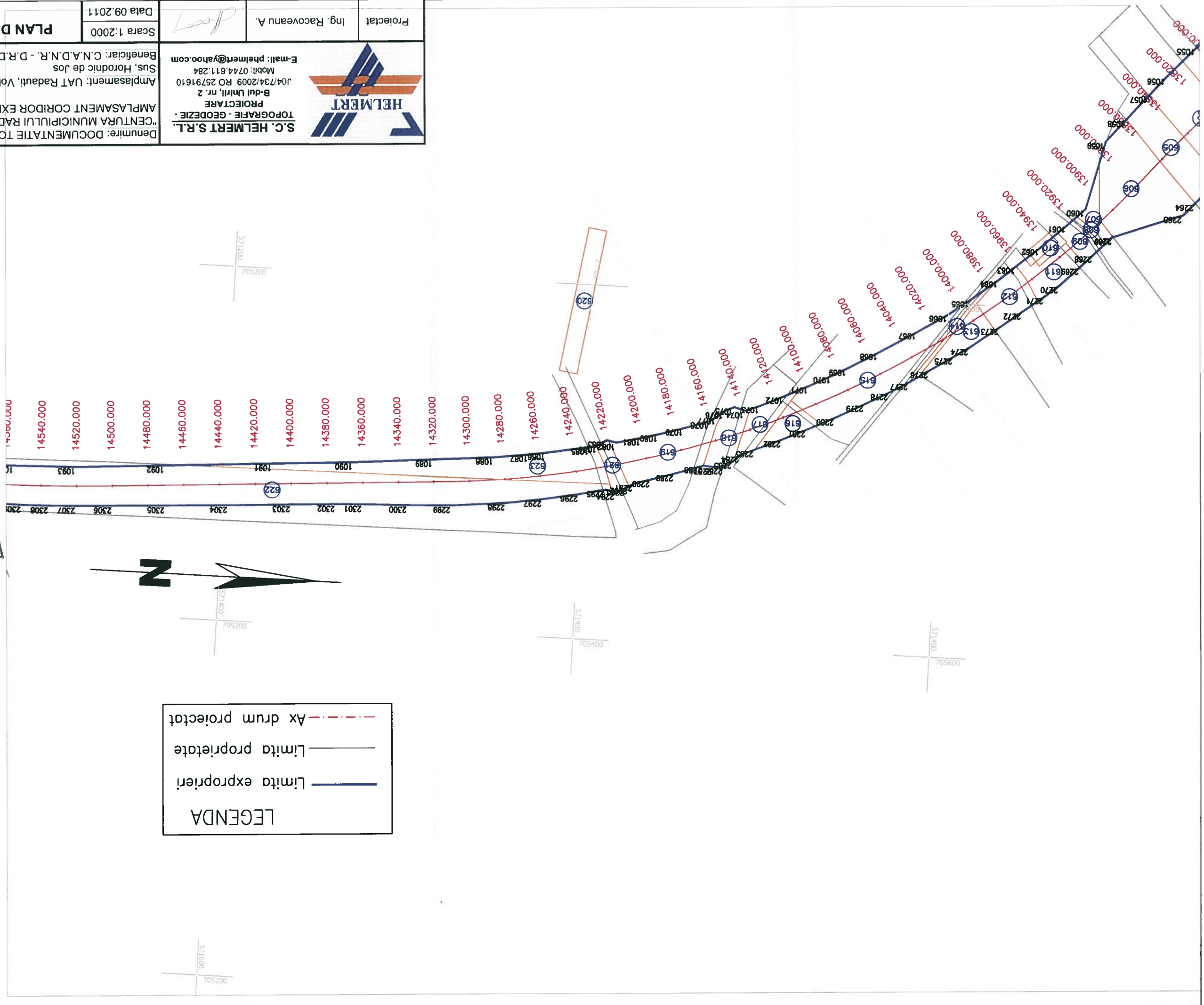




— Ax drum proiectat
— Limita proprietate
— Limita expropriari

LEGENDA





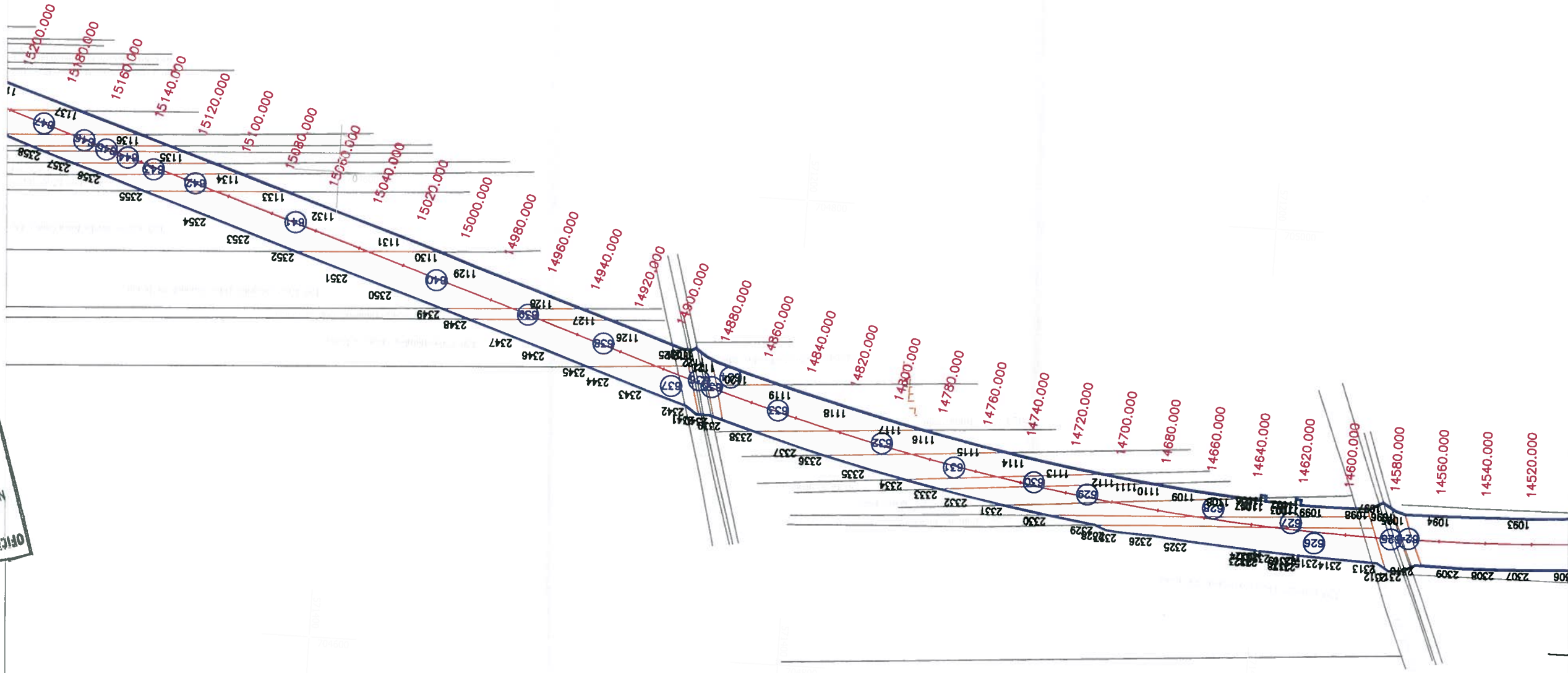
Proiectat	Ing. Racoveanu A.	 <p>S.C. HELMERT S.R.L. TOPOGRAFIE - GEODEZIE - PROIECTARE B-dul Unitii, nr. 2 J04/734/2009 RC 25791610 Mobil: 0744.611.284 E-mail: phelmert@yahoo.com</p>	Scara 1:2000	Data 09.2011
	PLAN DE SITUATIE		Beneficiar: C.N.A.D.N.R. - D.R.D.P. IASI Sus, Horodnic de Jos Amplasament: UAT Radauti, Volovat, Horodnic de Jos Denumire: DOCUMENTATIE TOPO PENTRU "CENTURA MUNICIPIULUI RADAUTI" (RECEPTIE AMPLASAMENT CORIDOR EXPROPRIERI)	
Proiect nr.: 240/2011		Faza: Studii topo.	Format: 840x297mm	
Plansa nr. 23				




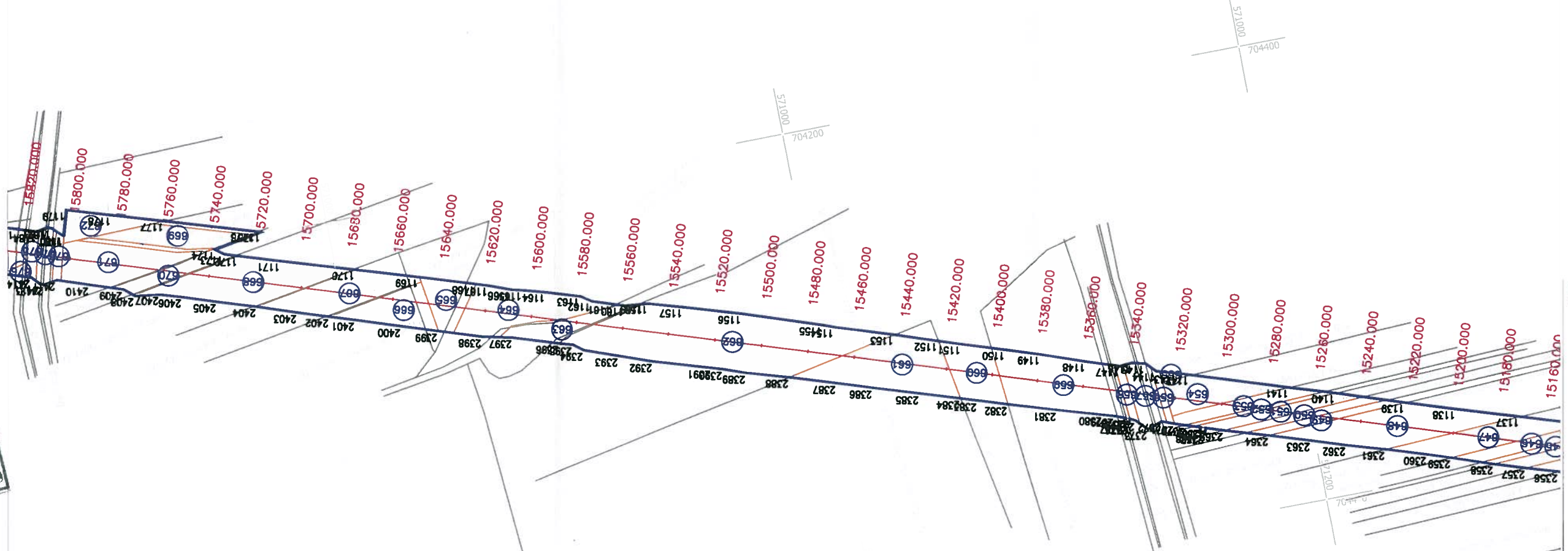
Proiectat	Ing. Racoveanu A.		Data 09.2011	Scara 1:2000	PLAN DE SITUATIE	Planşa nr. 24
 S.C. HELMERT S.R.L. <u>TOPOGRAFIE - GEODEZIE -</u> PROIECTARE B-dul Unirii, nr. 2 J04/734/2009 RO 25791610 Mobil: 0744.611.284 E-mail: phelmert@yahoo.com	Denumire: DOCUMENTATIE TOPO PENTRU "CENTURA MUNICIPIULUI RADAUTI" (RECEPTIE AMPLASAMENT CORIDOR EXPROPRIERI) Amplasament: UAT Radauti, Volovat, Horodnic de Sus, Horodnic de Jos Beneficiar: C.N.A.D.N.R. - D.R.D.P. IASI	Faza: Studiul topo. Format: 840x297mm	Project nr.: 240/2011			

— Ax drum proiectat
— Limita proprietate
— Limita exproprieri

LEGENDA





Proiectat	Ing. Racoveanu A.		S.C. HELMERT S.R.L. TOPOGRAFIE - GEODEZIE - PROIECTARE B-dul Unitii, nr. 2 J04/734/2009 RO 25791610 Mobil: 0744.611.284 E-mail: phelmert@yahoo.com	PLAN DE SITUATIE	
				Scara 1:2000	Data 09.2011
Denumire: DOCUMENTATIE TOPO PENTRU "CENTURA MUNICIPIULUI RADAUTI" (RECEPTIE AMPLASAMENT CORIDOR EXPROPRIERI)		Amplasament: UAT Radauti, Volovat, Horodnic de Jos			Beneficiar: C.N.A.D.N.R. - D.R.D.P. IASI
Format: 840x297mm		Faza: Studii topo.			
Proiect nr.: 240/2011					

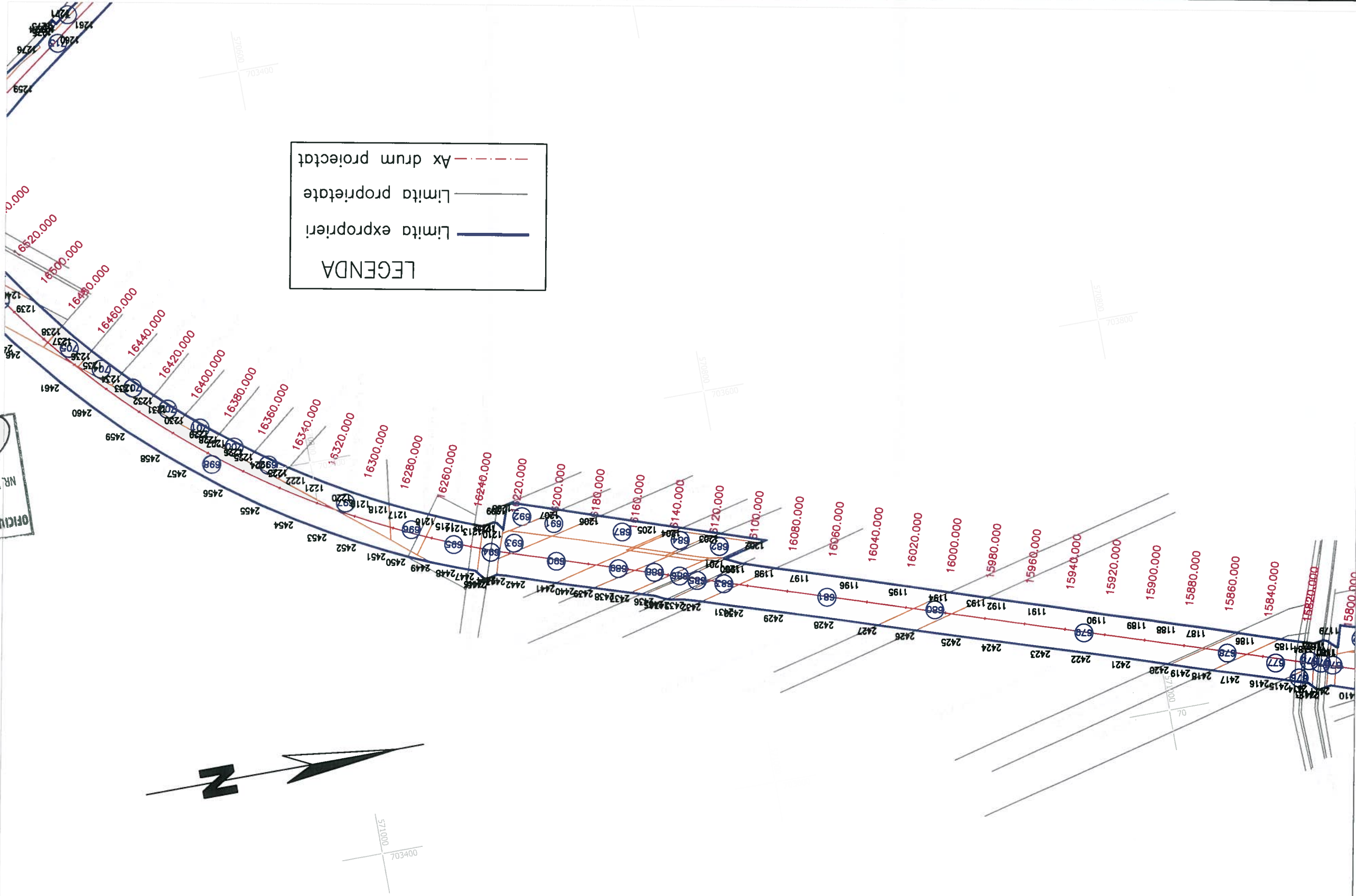


LEGENDA

- Limita exproprii
- Limita proprietate
- - - Ax drum proiectat

OFICIUL DE CADASTRU SI PUBLICITATE IMOBILIARA
NR. INREG. 3383/2011
RECEPUTA
9.09.2011
TEHNICIAN CADASTRU I A
CERTIFICAT
DE
AUTORIZARE
Nr. 0038/04.10.2010
Scria RO-B-F
RACOVEANU
ADRIAN
GEORGE
CATEGORIA
CERTIFICAT
DE
AUTORIZARE
Nr. 0023/21.09.2010
Scria RO-B-J
S.C. HELMERT S.R.L.
CLASA II

 S.C. HELMERT S.R.L. TOPOGRAFIE - GEODEZIE - PROIECTARE B-dul Unitii, nr. 2 J04/734/2009 RO 25791610 Mobil: 0744.611.284 E-mail: phelmert@yahoo.com	Ing. Racoveanu A.		Proiectat
			
Denumire: DOCUMENTATIE TOPO PENTRU "CENTURA MUNICIPIULUI RADAUTII" (RECEPTIE AMPLASAMENT CORIDOR EXPROPRIERI) Amplasament: UAT Radauti, Volovat, Horodnic de Sus, Horodnic de Jos Beneficiar: C.N.A.D.N.R. - D.R.D.P. IASI	Scara 1:2000		Data 09.2011
	PLAN DE SITUATIE		
Proiect nr.: 240/2011	Faza: Studii topo.	Format: 840x297mm	Plansa nr. 26



NR. INREG. DATA
 22832 8.09.2011
 RECDONAT
 TĂNĂSE GEORGHE,
 tehnician cadastru I A
 OFICIUL DE CADASTRU ȘI PUBLICATIE IMOBILIARĂ
 SUCEAVA

CERTIFICAT
 DE
 AUTORIZARE
 Seta RO-B-J
 Nr. 0038/04.10.2010
 RACOVEANU
 ADRIAN
 GEORGE
 CATEGORIA 4
 Personalitate autorizată de ANCP la efectuarea lucrărilor de cadastru, geodezie, cartografie
 S.C. HELMERT S.R.L.
 Nr. 0023/21.09.2010
 CLASA II