

**Acord cadru pentru intocmire documentatii cadastrale in vederea inscrierii in cartea funciara a proprietatii publice a statului si a dreptului de administrare a CNAIR SA pentru retea de drumuri nationale si imobile independente
DRDP Iasi, Lot 1-4, anul I-IV**

Anunt de participare

Sectiunea I: AUTORITATEA CONTRACTANTA

I.1) Denumire si adrese

COMPANIA NATIONALA DE ADMINISTRARE A INFRASTRUCTURII RUTIERE S.A.

Cod de identificare fiscala: 16054368; Adresa: Prin D.R.D.P. Iasi, Str. Gh. Asachi, nr. 19; Localitatea: Iasi; Cod NUTS: RO213 Iasi; Cod postal: 700481; Tara: Romania; Persoana de contact: Online in SEAP; Telefon: +40 232214430; Fax: +40 232214432; E-mail: drdpis@mail.dntis.ro; Adresa internet: (URL) www.drdpiasi.ro; Adresa web a profilului cumparatorului: www.e-licitatie.ro;

I.2) Achizitie comuna

Contractul implica o achizitie comuna: Nu

Contractul este atribuit de un organism central de achizitie: Nu

I.3) Comunicare

Documentele de achizitii publice sunt disponibile pentru acces direct, nerestricționat, complet si gratuit la: (URL) www.e-licitatie.ro

Informatii suplimentare pot fi obtinute de la:

adresa mentionata mai sus

Ofertele sau cererile de participare trebuie depuse:

adresa mentionata mai sus

I.4) Tipul autoritii contractante

Organism de drept public

I.5) Activitate principala

Constructii si amenajari teritoriale

Sectiunea II: Obiect

Sectiunea II.1 Obiectul achizitiei

II.1.1) Titlu

Acord cadru pentru intocmire documentatii cadastrale in vederea inscrierii in cartea funciara a proprietatii publice a statului si a dreptului de administrare a CNAIR SA pentru retea de drumuri nationale si imobile independente DRDP Iasi, Lot 1-4, anul I-IV

Numar referinta: 16054368/2018/83/S1+S2/s

II.1.2) Cod CPV principal

71354300-7 Servicii de cadastru (Rev.2)

II.1.3) Tipul contractului

Servicii

II.1.4) Descrierea succinta

-intocmire documentatii cadastrale in vederea inscrierii in cartea funciara a proprietatii publice a statului si a dreptului de administrare a CNAIR SA pentru retea de drumuri nationale si imobile independente

Termene pentru depunerea/raspunsul la solicitarile de clarificari/informatii suplimentare:

A. In conformitate cu prevederile art. 160 alin. (1) din Legea nr. 98/2016 cu modificarile si completarile ulterioare, termenul limita pana la care orice operator economic interesat are dreptul de a solicita clarificari sau informatii suplimentare în legatură cu documentatia de atribuire este de 22 de zile înainte de data limita de depunere a ofertelor.

B. In conformitate cu prevederile art. 160 alin. (2) din Legea nr. 98/2016 cu modificarile si completarile ulterioare, termenul limita

pana la care autoritatea contractanta va raspunde tuturor solicitarilor de clarificare/ informatiilor suplimentare este a 11-a zi înainte de data limita de depunere a ofertelor.

II.1.5) Valoarea totala estimate

Valoarea fara TVA: 6334350; Moneda: RON

(în cazul acordurilor-cadru sau al sistemelor dinamice de achizitii – valoarea maxima totala estimata pentru întreaga durata a acordului-cadru sau a sistemului dinamic de achizitii)

II.1.6) Informatii privind loturile

Contractul este impartit în loturi: Da

Pot fi depuse oferte pentru: Numarul maxim de loturi: 4

Sectiunea II.2 Descriere

II.2.1) Titlu

1 Acord cadru pentru intocmire documentatii cadastrale in vederea inscrierii in cartea funciara a proprietatii publice a statului si a dreptului de administrare a CNAIR SA pentru retea de drumuri nationale si imobile independente DRDP Iasi, Lot 1 - SDN Botosani, C-lung Moldovenesc, Suceava

II.2.2) Cod(uri) CPV suplimentare

Cod CPV principal: 71354300-7 Servicii de cadastru (Rev.2)

Cod CPV suplimentar: -

II.2.3) Locul de executare

Cod NUTS: RO21 Nord-Est

Locul principal de executare:

SDN Botosani, C-lung Moldovenesc, SuceavaSDN Botosani, C-lung Moldovenesc, Suceava

II.2.4) Descrierea achizitiei publice

(natura si cantitatea lucrarilor, produselor sau serviciilor sau o mentiune privind nevoile si cerintele)

intocmire documentatii cadastrale in vederea inscrierii in cartea funciara a proprietatii publice a statului si a dreptului de administrare a CNAIR SA pentru retea de drumuri nationale si imobile independente DRDP Iasi, Lot 1 - SDN Botosani, C-lung Moldovenesc, Suceava

II.2.5) Criterii de atribuire

Pretul cel mai scazut

II.2.6) Valoarea estimata

Valoarea fara TVA: 1925014; Moneda: RON

(în cazul acordurilor-cadru sau al sistemelor dinamice de achizitii – valoarea maxima totala estimata pentru întreaga durata a acestui lot)

II.2.7) Durata contractului, a acordului-cadru sau a sistemului dinamic de achizitii /Durata concesiunii

Durata in luni: 48; Durata in zile: -

Contractul se reînnoieste: Nu

II.2.9) Informatii privind limitarea numarului de candidati care urmeaza sa fie invitati (cu exceptia procedurilor deschise)

Numarul de candidati preconizat: -

sau Numar minim preconizat: - /Numarul maxim: -

Criterii obiective pentru selectarea unui numar limitat de candidati:

-

II.2.10) Informatii privind variantele

Vor fi acceptate variante: Nu

II.2.11) Informatii privind optiunile

Optiuni: Nu

II.2.12) Informatii privind cataloagele electronice

Ofertele trebuie sa fie prezentate sub forma de cataloage electronice sau sa includa un catalog electronic: Nu

II.2.13) Informatii despre fondurile Uniunii Europene

Achizitia se refera la un proiect si/sau program finantat din fonduri ale Uniunii Europene: Nu

Tip finantare: Fonduri bugetare

II.2.14) Informatii suplimentare

-

II.2.1) Titlu

2 Acord cadru pentru intocmire documentatii cadastrale in vederea inscrierii in cartea funciara a proprietatii publice a statului si a dreptului de administrare a CNAIR SA pentru reseaua de drumuri nationale si imobile independente DRDP Iasi, Lot 2 - SDN Iasi, Barlad

II.2.2) Cod(uri) CPV suplimentare

Cod CPV principal: 71354300-7 Servicii de cadastru (Rev.2)

Cod CPV suplimentar: -

II.2.3) Locul de executare

Cod NUTS: RO21 Nord-Est

Locul principal de executare:

SDN Iasi, BarladSDN Iasi, Barlad

II.2.4) Descrierea achizitiei publice

(natura si cantitatea lucrarilor, produselor sau serviciilor sau o mentiune privind nevoile si cerintele)

intocmire documentatii cadastrale in vederea inscrierii in cartea funciara a proprietatii publice a statului si a dreptului de administrare a CNAIR SA pentru reseaua de drumuri nationale si imobile independente DRDP Iasi, Lot 2 - SDN Iasi, Barlad

II.2.5) Criterii de atribuire

Pretul cel mai scazut

II.2.6) Valoarea estimata

Valoarea fara TVA: 1374554; Moneda: RON

(in cazul acordurilor-cadru sau al sistemelor dinamice de achizitii - valoarea maxima totala estimata pentru intreaga durata a acestui lot)

II.2.7) Durata contractului, a acordului-cadru sau a sistemului dinamic de achizitii /Durata concesiunii

Durata in luni: 48; Durata in zile: -

Contractul se reînnoieste: Nu

II.2.9) Informatii privind limitarea numarului de candidati care urmeaza sa fie invitati (cu exceptia procedurilor deschise)

Numarul de candidati preconizat: -

sau Numar minim preconizat: - /Numar maxim: -

Criterii obiective pentru selectarea unui numar limitat de candidati:

-

II.2.10) Informatii privind variantele

Vor fi acceptate variante: Nu

II.2.11) Informatii privind optiunile

Optiuni: Nu

II.2.12) Informatii privind cataloagele electronice

Ofertele trebuie sa fie prezentate sub forma de cataloage electronice sau sa includa un catalog electronic: Nu

II.2.13) Informatii despre fondurile Uniunii Europene

Achizitia se refera la un proiect si/sau program finantat din fonduri ale Uniunii Europene: Nu

Tip finantare: Fonduri bugetare

II.2.14) Informatii suplimentare

-

II.2.1) Titlu

3 Acord cadru pentru intocmire documentatii cadastrale in vederea inscrierii in cartea funciara a proprietatii publice a statului si a dreptului de administrare a CNAIR SA pentru reseaua de drumuri nationale si imobile independente DRDP Iasi, Lot 3 - SDN Focsani, Galati

II.2.2) Cod(uri) CPV suplimentare

Cod CPV principal: 71354300-7 Servicii de cadastru (Rev.2)

Cod CPV suplimentar: -

II.2.3) Locul de executare

Cod NUTS: RO21 Nord-Est

Locul principal de executare:

SDN Focsani, GalatiSDN Focsani, Galati

II.2.4) Descrierea achizitiei publice

(natura si cantitatea lucrarilor, produselor sau serviciilor sau o mentiune privind nevoile si cerintele)

intocmire documentatii cadastrale in vederea inscrierii in cartea funciara a proprietatii publice a statului si a dreptului de administrare a CNAIR SA pentru reseaua de drumuri nationale si imobile independente DRDP Iasi, Lot 3 - SDN Focsani, Galati

II.2.5) Criterii de atribuire

Pretul cel mai scazut

II.2.6 Valoarea estimata

Valoarea fara TVA: 1413684; Moneda: RON

(in cazul acordurilor-cadru sau al sistemelor dinamice de achizitii - valoarea maxima totala estimata pentru intreaga durata a acestui lot)

II.2.7) Durata contractului, a acordului-cadru sau a sistemului dinamic de achizitii /Durata concesiunii

Durata in luni: 48; Durata in zile: -

Contractul se reînnoieste: Nu

II.2.9) Informatii privind limitarea numarului de candidati care urmeaza sa fie invitati (cu exceptia procedurilor deschise)

Numarul de candidati preconizat: -

sau Numar minim preconizat: - /Numarul maxim: -

Criterii obiective pentru selectarea unui numar limitat de candidati:

-

II.2.10 Informatii privind variantele

Vor fi acceptate variante: Nu

II.2.11) Informatii privind optiunile

Optiuni: Nu

II.2.12) Informatii privind cataloagele electronice

Ofertele trebuie sa fie prezentate sub forma de cataloage electronice sau sa includa un catalog electronic: Nu

II.2.13) Informatii despre fondurile Uniunii Europene

Achizitia se refera la un proiect si/sau program finantat din fonduri ale Uniunii Europene: Nu

Tip finantare: Fonduri bugetare

II.2.14) Informatii suplimentare

-

II.2.1) Titlu

4 Acord cadru pentru intocmire documentatii cadastrale in vederea inscrierii in cartea funciara a proprietatii publice a statului si a dreptului de administrare a CNAIR SA pentru reseaua de drumuri nationale si imobile independente DRDP Iasi, Lot 4 - SDN Bacau, Piatra Neamt

II.2.2) Cod(uri) CPV suplimentare

Cod CPV principal: 71354300-7 Servicii de cadastru (Rev.2)

Cod CPV suplimentar: -

II.2.3) Locul de executare

Cod NUTS: RO21 Nord-Est

Locul principal de executare:

SDN Bacau, Piatra NeamtSDN Bacau, Piatra Neamt

II.2.4) Descrierea achizitiei publice

(natura si cantitatea lucrarilor, produselor sau serviciilor sau o mentiune privind nevoile si cerintele)

intocmire documentatii cadastrale in vederea inscrierii in cartea funciara a proprietatii publice a statului si a dreptului de administrare a CNAIR SA pentru reseaua de drumuri nationale si imobile independente DRDP Iasi, Lot 4 - SDN Bacau, Piatra Neamt

II.2.5) Criterii de atribuire

Pretul cel mai scazut

II.2.6 Valoarea estimata

Valoarea fara TVA: 1621098; Moneda: RON

(in cazul acordurilor-cadru sau al sistemelor dinamice de achizitii - valoarea maxima totala estimata pentru intreaga durata a acestui lot)

II.2.7) Durata contractului, a acordului-cadru sau a sistemului dinamic de achizitii /Durata concesiunii

Durata in luni: 48; Durata in zile: -

Contractul se reînnoieste: Nu

II.2.9) Informatii privind limitarea numarului de candidati care urmeaza sa fie invitati (cu exceptia procedurilor deschise)

Numarul de candidati preconizat: -

sau Numar minim preconizat: - /Numarul maxim: -

Criterii obiective pentru selectarea unui numar limitat de candidati:

-

II.2.10 Informatii privind variantele

Vor fi acceptate variante: Nu

II.2.11) Informatii privind optiunile

Optiuni: Nu

II.2.12) Informatii privind cataloagele electronice

Ofertele trebuie sa fie prezentate sub forma de cataloage electronice sau sa includa un catalog electronic: Nu

II.2.13) Informatii despre fondurile Uniunii Europene

Achizitia se refera la un proiect si/sau program finantat din fonduri ale Uniunii Europene: Nu

Tip finantare: Fonduri bugetare

II.2.14) Informatii suplimentare

-

Sectiunea III: Informatii juridice, economice, financiare si tehnice

III.1) Conditii de participare

III.1.1) Capacitatea de exercitare a activitatii profesionale, inclusiv cerintele privind inscrierea in registrele profesionale sau comerciale

Lista si descriere succinta a conditiilor:

Operatorii economici (oferantii/ofertantii asociati/tertiu sustinatori/subcontractantii) nu trebuie sa se regaseasca in situatiile prevazute la art. 164, 165, 167 din Legea nr. 98/2016 (A).

Operatorii economici participanti la procedura de atribuire vor completa DUAE cu informatiile aferente situatiei lor.

Documentele justificative care probeaza indeplinirea celor asumate prin completarea DUAE urmeaza a fi prezentate, la solicitarea autoritatii contractante, doar de catre ofertantul clasat pe locul I in clasamentul intermediar intocmit la finalizarea evaluarii ofertelor.

Documentele justificative care probeaza indeplinirea celor asumate prin completarea DUAE sunt:

1. Certificate constatatoare privind lipsa datoriilor restante, cu privire la plata impozitelor, taxelor sau a contributiilor la bugetul general consolidat (buget local, buget de stat, etc.) la momentul prezentarii;
2. Cazierul judiciar al operatorului economic si al membrilor organului de administrare, de conducere sau de supraveghere al respectivului operator economic, sau a celor ce au putere de reprezentare, de decizie sau de control in cadrul acestuia, asa cum rezulta din certificatul constator emis de ONRC/ actul constitutiv;
3. Documente prin care se demonstreaza faptul ca operatorul economic poate beneficia de derogarile prevazute la art. 166 alin. (2), art. 167 alin. (2), art. 171 din Legea 98/2016 privind achizitiile publice.
4. Alte documente edificatoare, daca este cazul.

Totodata, operatorul economic (Ofertantul unic/Ofertantul asociat/Subcontractantul/Tertul sustinator) va depune odata cu DUAE "Declaratie privind neincadrarea in prevederile art. 60, alin (1) din Legea 98/2016". Se va completa Formularul nr. 3 din Sectiunea Formulare.

Persoanele cu functie de decizie din cadrul CNAIR prin DRDP Iasi in ceea ce priveste organizarea, derularea si finalizarea procedurii de atribuire sunt: ing. Laicu Ovidiu Mugurel – Director General Regional DRDP IASI, ing. Cercel Vlad Constantin – Director Adjunct Exploatare, ec. Popa Vasile – Director Economic, ing. Adrian Alexandru – Sef Serviciul Exproprii, cons. jr. Dorel Gotu – Sef Departament Juridic, Razvan Lemnaru – Sef Departament Achizitii, ec. Anca Roxana Ungureanu – Sef Compartiment Pregatire Documentatii, ec. Cristian Stefan – Compartiment CFP, Sef Birou Analiza Preturi - ing. Nadia Zaharia.

Operatorii economici ce depun oferta trebuie sa dovedeasca o forma de inregistrare in conditiile legii din tara de rezidenta, sa reiasa ca operatorul economic este legal constituit, ca nu se afla in niciuna dintre situatiile de anulare a constituirii precum si faptul ca are capacitatea profesionala de a realiza activitatile care fac obiectul contractului (din Certificatul Constatator trebuie sa rezulte ca activitatea principala/secundara pe care o desfasoara conform codificarii CAEN corespunde obiectului contractului). Totodata operatorii economici trebuie sa fie autorizati de catre Agentia Nationala de Cadastru si Publicitate Imobiliara pentru categoria A, B sau D, in conformitate cu Regulamentul aprobat prin Ordinul nr. 107/2010 al Directorului general al Agentiei Nationale de Cadastru si Publicitate Imobiliara.

Modalitatea prin care poate fi demonstrata indeplinirea cerintelor:

- se va completa DUAE - Partea IV „ Criterii de selectie” – Sectiunea A "Capacitatea de a raspunde cerintelor" de catre operatorii economici (oferantul unic/ ofertantul asociat/subcontractantul/tertul sustinator) participanti la procedura de atribuire cu informatiile aferente situatiei lor, mentionand in cadrul sectiunii documentul care atesta autorizarea de catre Agentia Nationala de Cadastru si Publicitate Imobiliara.

Documentele justificative care probeaza indeplinirea celor asumate prin completarea DUAE sunt:

- certificatul constator emis de ONRC sau, in cazul ofertantilor straini, documente echivalente emise in tara de rezidenta.

Pentru persoane juridice romane: Certificat constator, detaliat, emis de Oficiul Registrului Comertului din Bucuresti sau al judetului unde ofertantul isi are sediul, privind datele de identificare ale societatii; filiale; sucursale; puncte de lucru; administratori; reprezentanti; imputerniciti; durata societatii; asociati/actionari; obiect activitate (COD CAEN); etc.

Pentru persoane juridice straine: Documente edificatoare care sa dovedeasca o forma de inregistrare ca persoana juridica, in conformitate cu prevederile legale din tara in care ofertantul este rezident. Documentele trebuie sa cuprinda urmatoarele informatii: o forma de inregistrare ca persoana juridica; actionari/asociati; obiect de activitate prin care se atesta dreptul ofertantului de a furniza produsele solicitate; administratori/Imputernicitii legali sa reprezinte societatea; capitalul social; filiale/sucursale/puncte de lucru; durata societatii; Documentele justificative care probeaza indeplinirea celor asumate prin completarea DUAE urmeaza a fi

prezentate, la solicitarea autoritatii contractante, doar de catre ofertantul clasat pe locul I in clasamentul intermediar intocmit la finalizarea evaluarii ofertelor.

- documentul care atesta autorizarea de catre Agentia Nationala de Cadastru si Publicitate Imobiliara pentru categoria A, B sau D, in conformitate cu Regulamentul aprobat prin Ordinul nr. 107/2010 al Directorului general al Agentiei Nationale de Cadastru si Publicitate Imobiliara si xerocopiile ale certificatelor de autorizare.

- documente care atesta autorizarea pentru executarea lucrarilor de specialitate din domeniul cadastrului, geodeziei si cartografiei pe teritoriul Romaniei, in conformitate cu Regulamentul aprobat prin Ordinul nr. 107/2010 al Directorului general al Agentiei Nationale de Cadastru si Publicitate Imobiliara.

In situatia in care ofertantul/ofertantul asociat este o persoana juridica straina, Autoritatea Contractanta accepta pentru demonstrarea indeplinirii cerintei detinerea unei autorizari echivalente obtinuta in conformitate cu prevederile legale din tara in care este stabilit ofertantul/ofertantul asociat, insa in situatia in care ofertantul va fi declarat castigator, acesta va trebui sa faca dovada ca a obtinut recunoasterea autorizarii in clasa I de autorizare de catre ANCPI, in conformitate cu prevederile art. 29-30 din Regulamentul aprobat prin Ordinul nr. 107/2010 al Directorului General al Agentiei Nationale de Cadastru si Publicitate Imobiliara.

Documentele justificative care probeaza indeplinirea celor asumate prin completarea DUAE urmeaza a fi prezentate, la solicitarea autoritatii contractante, doar de catre ofertantul clasat pe locul I in clasamentul intermediar intocmit la finalizarea evaluarii ofertelor.

Informatiile cuprinse in certificatul constatator trebuie sa fie reale/actuale la data prezentarii certificatului respectiv.

III.1.2) Situatia economica si financiara

Criteriile de selectie enuntate in documentele achizitiei: Da

Lista si descriere succinta a criteriilor de selectie:

1.) Media cifrei de afaceri globale pe ultimii 3 ani (2015, 2016, 2017) trebuie sa fie de cel putin 200.000,00 lei, pentru fiecare lot in parte. - In vederea indeplinirii cerintei, ofertantul/ ofertantul asociat/ tertul sustinator va completa DUAE, Partea IV "Criteriile de selectie" - Sectiunea B "Capacitatea economica si financiara". Ofertantul clasat pe primul loc dupa aplicarea criteriului de atribuire va prezenta, anterior atribuirii contractului, la solicitarea Autoritatii Contractante, situatiile financiare sau extras din situatiile financiare aferente anilor 2015, 2016 si 2017 sau documente echivalente, cum ar fi, rapoarte de audit financiar intocmite de entitati specializate sau balante de verificare asumate de operatorul economic, in cazul in care situatiile aferente anului financiar incheiat nu au fost inca definitivare, conform prevederilor legislatiei incidente in domeniu. Aceste documente vor fi prezentate si de catre ofertantul asociat, in situatia in care resursele acestuia au fost luate in considerare pentru indeplinirea cerintei.

Nota 1: Daca din motive obiective si justificate, operatorul economic nu este in masura sa prezinte documentele solicitate, acesta este autorizat sa faca dovada situatiei sale economice si financiare prin orice alt document care poate fi considerat adecvat.

Nota 2: Daca un grup de operatori economici depune o oferta comuna, cerinta se demonstreaza prin luarea in considerare a resurselor tuturor membrilor grupului. In aceasta situatie, si ofertantul asociat va completa DUAE - Partea IV "Criteriile de selectie" - Sectiunea B "Capacitatea economica si financiara".

Nota 3: a) Pentru transformarea in Lei se va utiliza cursul mediu pentru anul 2015 - 1 Euro = 4,4450 Lei, 2016 - 1 Euro = 4,4908 Lei si 2017 - 1 Euro = 4,5681.

b) Pentru alte monede decat Euro, se transforma mai intai in Euro, utilizandu-se cursul mediu pentru anul 2015, 2016 si 2017 publicat pe site-ul BNR. Pentru transformarea Euro in Lei se vor urma indicatiile de la punctul a).

Nota 4: In vederea indeplinirii cerintei, ofertantul poate beneficia de sustinerea unui/unor tert/terti. In acest sens vor fi respectate prevederile art. 182 din Legea nr. 98/2016 si ale art. 48 din HG nr. 395/2016.

Nota 5: In cazul in care ofertantul beneficiaza de sustinere din partea unui tert, tertul sustinator va completa DUAE - Partea IV "Criteriile de selectie" - Sectiunea B "Capacitatea economica si financiara".

Nota 6: In cazul in care beneficiaza de sustinere din partea unui tert, ofertantul va prezenta:

- Angajamentul ferm privind sustinerea economica si financiara acordata de tertul sustinator, in conformitate cu Formularul nr. 5 care va fi incarcat in mod obligatoriu in SEAP impreuna cu DUAE si cu oferta si va fi semnat cu semnatura electronica extinsa, bazata pe un certificat calificat, eliberat de un furnizor de servicii de certificare acreditat in conditiile legii, insotit de documente anexe la angajament, transmise ofertantului de catre tert, din care rezulta modul efectiv in care se va materializa sustinerea acestuia.

- documentele justificative prin care tertul sustinator asigura indeplinirea obligatiilor asumate prin angajament (situatii financiare sau extrase din situatiile financiare aferente anilor 2015, 2016 si 2017 sau documente echivalente, cum ar fi, rapoarte de audit financiar intocmite de entitati specializate sau balante de verificare asumate de operatorul economic, in cazul in care situatiile aferente anului financiar incheiat nu au fost inca definitivare, conform prevederilor legislatiei incidente in domeniu) urmeaza a fi prezentate de ofertantul clasat pe primul loc dupa aplicarea criteriului de atribuire, anterior atribuirii contractului, la solicitarea AC, cu respectarea cerintelor privind semnarea electronica a documentelor.

III.1.3) Capacitatea tehnica si profesionala

Criteriile de selectie enuntate in documentele achizitiei: Da

Lista si descriere succinta a criteriilor de selectie:

1.) Experienta similara

Ofertantul trebuie sa demonstreze ca a prestat si dus la bun sfarsit in ultimii 3 ani servicii similare cu obiectul contractului - servicii de cadastru, in valoare cumulata este de cel putin 100.000 lei fara T.V.A., la nivelul a maxim trei contracte, pentru fiecare lot in parte.

Ultimii 3 ani se raporteaza la termenul limita de depunere a ofertelor cu aplicarea corespunzatoare a Instructiunii ANAP nr. 2/2017 (art. 13). Prin sintagma servicii duse la bun sfarsit se intelege: servicii receptionate partial, cu conditia ca specificul contractului/activitatilor ce reprezinta experienta similara sa permita elaborarea unui livrabil care sa poata fi utilizat de beneficiar ca rezultat independent; servicii receptionate la sfarsitul prestarii; sfarsitul prestarii nu presupune expirarea perioadei de garantie. - In vederea indeplinirii cerintei, ofertantul/ofertantul asociat/tertul sustinator va completa DUAE, Partea IV „Criteriile de selectie” – Sectiunea C „Capacitatea tehnica si profesionala”. Ofertantul clasat pe primul loc dupa aplicarea criteriului de atribuire va prezenta, anterior atribuirii contractului, la solicitarea Autoritatii Contractante, certificate/ documente emise sau contrasemnate de o autoritate ori de catre clientul beneficiar/ procese verbale de receptie, din care sa reiasa toate elementele necesare pentru confirmarea indeplinirii cerintei de capacitate tehnica, respectiv serviciile prestate, perioada de realizare etc. Aceste documente vor fi prezentate si de catre ofertantul asociat, in situatia in care resursele acestuia au fost luate in considerare pentru indeplinirea cerintei.

Nota 1: Daca un grup de operatori economici depune o oferta comuna, cerinta se demonstreaza prin luarea in considerare a resurselor tuturor membrilor grupului. In aceasta situatie, si ofertantul asociat va completa DUAE – Partea IV „Criteriile de selectie” – Sectiunea C „Capacitatea tehnica si profesionala”

Nota 2: In vederea indeplinirii cerintei, ofertantul poate beneficia de sustinerea unui/ unor tert/ terti. In acest sens vor fi respectate prevederile ari. 182 din Legea nr. 98/ 2016 si ale ari. 48 din HG nr. 395/ 2016.

Nota 3: Tertul sustinator va completa DUAE – Partea IV „Criteriile de selectie” – Sectiunea C „Capacitatea tehnica si profesionala”.

Nota 4: In cazul in care beneficiaza de sustinere din partea unui tert, ofertantul va prezenta:

- Angajamentul ferm privind sustinerea capacitatii tehnice si/sau profesionale acordata de tertul sustinator, in conformitate cu Formularul nr. 6, care va fi incarcat in mod obligatoriu in SEAP impreuna cu DUAE si cu oferta si va fi semnat cu semnatura electronica extinsa, bazata pe un certificat calificat, eliberat de un furnizor de servicii de certificare acreditat in conditiile legii, insotit de documente anexe la angajament, transmise ofertantului de catre tert, din care rezulta modul efectiv in care se va materializa sustinerea acestuia.

- documentele justificative prin care tertul sustinator asigura indeplinirea obligatiilor asumate prin angajament (certificate/ documente emise sau contrasemnate de o autoritate ori de catre clientul beneficiar/ procese verbale de receptie, din care sa reiasa toate elementele necesare pentru confirmarea indeplinirii cerintei de capacitate tehnica, respectiv serviciile prestate, perioada de realizare si valoarea acestora). Acestea vor fi prezentate de ofertantul clasat pe primul loc dupa aplicarea criteriului de atribuire, anterior atribuirii contractului, la solicitarea Autoritatii Contractante.

2.) Utilajele, instalatiile si echipamentele tehnice: Declaratie cu privire la utilajele, instalatiile si echipamentele tehnice la dispozitia operatorului economic care presteaza serviciile care fac obiectul contractului. - In vederea indeplinirii cerintei, ofertantul/ofertantul asociat/tertul sustinator va completa DUAE - Partea IV "Criteriile de selectie" - Sectiunea C "Capacitatea tehnica si profesionala". Ofertantul clasat pe primul loc dupa aplicarea criteriului de atribuire va prezenta, anterior atribuirii contractului, la solicitarea Autoritatii Contractante, certificate/documente care atesta indeplinirea cerintei, si anume: documente care sa ateste ca dispune de utilajele, instalatiile si echipamentele tehnice declarate din care sa rezulte caracteristicile tehnice ale acestora. Aceste documente vor fi prezentate si de catre ofertantul asociat, in situatia in care resursele acestuia au fost luate in considerare pentru indeplinirea cerintei.

Nota 1: Daca un grup de operatori economici depune o oferta comuna, cerinta se demonstreaza prin luarea in considerare a resurselor tuturor membrilor grupului. In aceasta situatie, si ofertantul asociat va completa DUAE - Partea IV "Criteriile de selectie" - Sectiunea C "Capacitatea tehnica si profesionala". Nota 2: In vederea indeplinirii cerintei, ofertantul poate beneficia de sustinerea unui/unor tert/terti. In acest sens vor fi respectate prevederile art. 182 din Legea nr. 98/2016 si ale art. 48 din HG nr. 395/2016.

Nota 3: Tertul sustinator va completa DUAE - Partea IV "Criteriile de selectie" - Sectiunea C "Capacitatea tehnica si profesionala".

Nota 4: In cazul in care beneficiaza de sustinere din partea unui tert, ofertantul va prezenta:

- Angajamentul ferm privind sustinerea capacitatii tehnice acordata de tertul sustinator, in conformitate cu Formularul nr. 6. Angajamentul ferm va fi incarcat in mod obligatoriu in SEAP impreuna cu DUAE si cu oferta si va fi semnat cu semnatura electronica extinsa, bazata pe un certificat calificat, eliberat de un furnizor de servicii de certificare acreditat in conditiile legii. Odata cu angajamentul de sustinere, ofertantul are obligatia sa prezinte documente transmise acestuia de catre tertul sustinator, din care sa rezulte modul efectiv prin care tertul sustinator va asigura indeplinirea propriului angajament de sustinere, documente care se vor constitui anexe la respectivul angajament.

- documentele justificative prin care tertul sustinator asigura indeplinirea obligatiilor asumate prin angajament vor fi prezentate de ofertantul clasat pe primul loc dupa aplicarea criteriului de atribuire, anterior atribuirii contractului, la solicitarea Autoritatii Contractante.

3.) INFORMATII PRIVIND ASOCIEREA - Mai multi operatori economici au dreptul de a se asocia cu scopul de a depune oferta comuna, fara a fi obligati sa adopte sau sa constituie o anumita forma juridica pentru depunerea ofertei. In acest sens, Ofertantul va completa in mod corespunzator DUAE, partea II "Informatii referitoare la operatorul economic", sectiunea A "Informatii privind operatorul economic". Toti membrii asocierii au obligatia de a completa DUAE cu toate informatiile solicitate de Autoritatea Contractanta in Documentatia de Atribuire. De asemenea, ofertantul va incarca in mod obligatoriu in SEAP, impreuna cu DUAE si cu oferta, Formularul nr. 4 „Acordul de Asociere”, in conformitate cu modelul prezentat in Sectiunea „Formulare” a Documentatiei de

Atribuire. Acesta va fi prezentat intr-un singur exemplar si va fi semnat, in cazul unei asocieri, de reprezentatul legal al fiecarui ofertant asociat (in conformitate cu modelul pus la dispozitie). Acordul de Asociere va fi semnat cu semnatura electronica extinsa, bazata pe un certificat calificat, eliberat de un furnizor de servicii de certificare acreditat in conditiile legii.

Nota: In cazul in care oferta comuna este declarata castigatoare, inainte de semnarea contractului, participantii in comun la procedura de atribuire vor prezenta Acordul de asociere autentificat

4.) **INFORMATII PRIVIND TERTII SUSTINATORI** - Daca ofertantul beneficiaza de sustinere din partea unui/unor tert/terti in vederea indeplinirii unui/ unor criteriu/ii de calificare, ofertantul are obligatia de a completa DUAE, partea II "Informatii referitoare la operatorul economic", sectiunea C "Informatii privind utilizarea capacitatilor altor entitati", mentionand explicit denumirea operatorului economic/operatorilor economici care au calitatea de tert sustinator/terti sustinatori, precum si criteriul/criteriile de calificare care urmeaza a fi indeplinite ce acesta/acestia. De asemenea, fiecare tert sustinator va completa un formular DUAE separat care sa cuprinda informatiile solicitate in: - partea II "Informatii referitoare la operatorul economic" - sectiunea A " Informatii privind operatorul economic " si B "Informatii privind reprezentantii operatorului economic", - partea III "Motive de excludere" - partea IV "Criteriile de selectie" Sectiunea B "Capacitatea economica si financiara" in cazul in care se refera la indeplinirea criteriilor referitoare la capacitatea economica si financiara, - Sectiunea C "Capacitatea tehnica si profesionala", in situatia in care sustinerea acordata se refera la indeplinirea criteriilor referitoare la capacitatea tehnica - experienta similara si/sau la indeplinirea criteriilor referitoare la capacitatea tehnica si/sau profesionala. In cazul in care beneficiaza de sustinere din partea unui tert, ofertantul va prezenta, odata cu DUAE Angajamentul ferm privind sustinerea acordata ofertantului pentru indeplinirea criteriului referitor la capacitatea tehnica + documentele transmise de catre tertul/terti sustinator/sustinatori operatorului economic, din care rezulta modul efectiv prin care tertul sustinator va asigura indeplinirea propriului angajament de sustinere, care se vor constitui anexe la respectivul angajament. Acestea vor fi semnate cu semnatura electronica extinsa, bazata pe un certificat calificat, eliberat de un furnizor de servicii de certificare acreditat in conditiile legii.

Nota: In situatia in care ofertantii beneficiaza de sustinere din partea unui/unor tertii pentru indeplinirea criteriilor privind capacitatea tehnica si profesionala, se vor aplica prevederile art. 182 - 185 din Legea 98/2016, precum si prevederile art. 48-50 din HG 395/2016.

5.) **INFORMATII PRIVIND SUBCONTRACTANTII** - In cazul in care ofertantul va subcontracta o parte din contract, ofertantul are obligatia de a completa DUAE, partea II "Informatii referitoare la operatorul economic", sectiunea D "Informatii privind subcontractantii pe ale caror capacitati operatorul economic nu se bazeaza", si partea IV "Criteriile de selectie" - Sectiunea C "Capacitatea tehnica si profesionala", cu indicarea explicita a procentului de subcontractare aferent fiecarui subcontractant declarat. De asemenea, fiecare subcontractant va completa un formular DUAE separat care sa cuprinda informatiile solicitate in: - partea II "Informatii referitoare la operatorul economic" - sectiunea A " Informatii privind operatorul economic" si B "Informatii privind reprezentantii operatorului economic", - partea III "Motive de excludere".

Nota: Ofertantii vor incarca in mod obligatoriu in SEAP, impreuna cu DUAE si cu oferta, acordul/acordurile de subcontractare incheiate intre contractant si subcontractantul/subcontractantii nominalizat/nominalizati in oferta. Acordul/acordurile de subcontractare va/vor fi semnat/e cu semnatura electronica extinsa, bazata pe un certificat calificat, eliberat de un furnizor de servicii de certificare acreditat in conditiile legii si trebuie sa fie in concordanta cu oferta. Acestea trebuie sa contina cel putin urmatoarele elemente: numele, datele de contact, reprezentantii legali ai subcontractantului; activitatile ce urmeaza a fi subcontractate; procentul de subcontractate; optiunea privind realizarea platilor direct catre subcontractant.

In conformitate cu prevederile art. 174, alin (1) din Legea 98/2016, Autoritatea Contractanta isi rezerva dreptul de a solicita ofertantului clasat pe primul loc dupa aplicarea criteriului de atribuire sa transmita informatii si documente relevante referitoare la capacitatea tehnica si profesionala a subcontractantilor propusi, cu privire la partea/partile din contract pe care acestia urmeaza sa o/le indeplineasca efectiv. In cazul in care din informatiile si documentele prezentate potrivit solicitarii de mai sus nu rezulta ca subcontractantul propus are capacitatea tehnica si profesionala necesara pentru partea/partile din contract pe care acesta urmeaza sa o/le indeplineasca efectiv, in conformitate cu art. 174, alin (2) din Legea nr. 98/ 2016, autoritatea contractanta respinge subcontractantul propus si solicita ofertantului o singura data inlocuirea acestuia si prezentarea unui alt subcontractant care sa aiba capacitatea tehnica si profesionala necesara pentru partea/partile din contract pe care acesta urmeaza sa o/le indeplineasca efectiv.

In conformitate cu prevederile art. 218, alin (4) din Legea 98/2016, Autoritatea contractanta are obligatia de a solicita, ulterior atribuirii contractului, la incheierea acestuia, prezentarea contractului/contractelor incheiate intre contractant si subcontractantul/subcontractantii nominalizat/nominalizati in oferta, astfel incat activitatile ce revin acestuia/acestora, precum si sumele aferente prestatilor, sa fie cuprinse in contractul de achizitie publica.

III.1.5) Informatii privind contractele rezervate

Contractul este rezervat atelierelor protejate si operatorilor economici al caror scop este integrarea sociala si profesionala a persoanelor cu handicap sau defavorizate: Nu

Contractul poate fi executat numai in cadrul unor programe de angajare protejata: Nu

III.2) Conditii referitoare la contract

III.2.1) Informatii privind o anumita profesie

Prestarea serviciilor in cauza este rezervata unei anumite profesii: Nu

Precizati actele cu putere de lege si actele administrative aplicabile: -

III.2.2) Conditii de executare a contractului

-

III.2.3) Informatii privind personalul responsabil cu executarea contractului

Obligatie de a preciza numele si calificarile profesionale ale angajatilor desemnati pentru executarea contractului: Nu

Sectiunea IV: Procedura

IV.1) Descriere

IV.1.1) Tipul procedurii

Licitatie deschisa

IV.1.3) Informatii privind un acord-cadru sau un sistem dinamic de achizitii

-

IV.1.4) Informatii privind reducerea numarului de solutii sau de oferte in timpul negocierii sau al dialogului

Aplicarea unei licitatii care sa se deruleze in etape succesive pentru a reduce progresiv numarul solutiiloae care trebuie discutate sau al ofertelor care trebuie negociate: Nu

IV.1.5) Informatii privind negocierea

Autoritatea contractanta isi rezerva dreptul de a atribui contractul pe baza ofertelor initiale fara a desfasura negocieri: Nu

IV.1.6) Informatii despre licitatie electronica

Se va organiza o licitatie electronica: Nu

IV.1.8) Informatii despre Acordul privind achizitiile publice (AAP)

Achizitia intra sub incidenta Acordului privind achizitiile publice: Nu

IV.2) Informatii administrative

IV.2.1) Publicarea anterioara privind aceasta procedura

Numarul anuntului in JOUE:

IV.2.2) Termen limita pentru primirea ofertelor sau a cererilor de participare

Data si ora locala: 14.12.2018 15:00

IV.2.3) Data estimata a expedierii invitatiilor de prezentare a ofertelor sau de participare catre candidatii selectati

-

IV.2.4) Limbile in care pot fi depuse ofertele sau cererile de participare:

Romana

IV.2.6) Perioada minima pe parcursul careia ofertantul trebuie sa isi mentinta oferta

Oferta trebuie sa fie valabila pana la: 14.04.2019

Durata in luni: 4

IV.2.7) Conditii de deschidere a ofertelor

Data: 14.12.2018; Ora locala: 15:00

Locul:

In SEAP

Sectiunea VI: Informatii complementare

VI.1) Informatii privind periodicitatea

Aceasta achizitie este periodica: Nu

Perioadele estimate de publicare a anunturilor viitoare: -

VI.2) Informatii privind fluxurile de lucru electronice

Se va utiliza sistemul de comenzi electronice: Nu

Se va accepta facturarea electronica: Nu

Se vor utiliza platile electronice: Nu

VI.3) Informatii suplimentare

1.Operatorii economici pot accesa DUAE in vederea completarii la <https://ec.europa.eu/growth/tools-databases/esp/d/filter> sau <https://ec.europa.eu/tools/esp/d>

2. Durata acordului cadru este de 48 luni de la data intrarii in vigoare a acestuia.

3. Documentatia de atribuire este atasata in integralitatea sa la prezenta Fisa de date a achizitiei. Documentatia de atribuire poate fi descarcata si de pe site-ul Autoritatii Contractante www.drdpiasi.ro.

4. Operatorul economic interesat de procedura de achizitie solicita clarificari sau informatii suplimentare in legatura cu documentatia de atribuire aferenta acesteia, prin intermediul SEAP prin accesarea sectiunii dedicate "Intrebari" din detaliul procedurii de atribuire.

5. In situatia in care mai multe oferte considerate admisibile sunt clasate pe primul loc si au preturi egale, autoritatea contractanta va solicita clarificari prin intermediul SEAP, in vederea incarcarii electronice de catre operatorii economici de documente care contin preturi noi.

VI.4) Proceduri de contestare

VI.4.1) Organismul de solutionare a contestatiilor

Consiliul National de Solutionare a Contestatiilor

Adresa: Str. Stavropoleos nr. 6, sector 3; Localitatea: Bucuresti; Cod postal: 030084; Tara: Romania; Telefon: +40 213104641; Fax: +40 213104642 / +40 218900745; E-mail: office@cnsr.ro; Adresa internet: (URL) http://www.cnsr.ro;

VI.4.2) Organismul competent pentru procedurile de mediere

-

VI.4.3) Procedura de contestare

Precizari privind termenul (termenele) pentru procedurile de contestare:

conform art. 8 din Legea 101/2016

VI.4.4) Serviciul de la care se pot obtine informatii privind procedura de contestare

Directia Regionala Drumuri si Poduri Iasi

Adresa: Str. Gh. Asachi, nr. 19; Localitatea: Iasi (Iasi); Cod postal: 700481; Tara: Romania; Telefon: +40 232214430; Fax: +40 232214432; E-mail: drdpis@mail.dntis.ro; Adresa internet: (URL) www.drdpiasi.ro;

VI.5) Data expedierii prezentului anunt

06.11.2018

Fisa de date

Tip anunt: Anunt de participare
Tip Legislatie: Legea nr. 98/23.05.2016

S-a organizat o consultare de piata: Nu

Sectiunea I Autoritatea contractanta

I.1) Denumire si adrese

COMPANIA NATIONALA DE ADMINISTRARE A INFRASTRUCTURII RUTIERE S.A.

Cod de identificare fiscala: 16054368; Adresa: Prin D.R.D.P. Iasi, Str. Gh. Asachi, nr. 19; Localitate: Iasi (Iasi); Cod Postal: 700481; Tara: Romania; Codul NUTS: RO213 Iasi; Adresa de e-mail: drdpis@mail.dntis.ro; Nr de telefon: +40 232214430; Fax: +40 232214432; Persoana de contact: Online in SEAP; In Atentie: Ioana Silvia Barbulescu; Adresa web a sediului principal al autoritatii/entitatii contractante(URL) www.drdpiasi.ro; Adresa web a profilului cumparatorului: www.e-licitatie.ro;

I.2) Achizitie comuna

Contractul implica o achizitie comuna: Nu

Contractul este atribuit de un organism central de achizitie: Nu

I.3) Comunicare

Documentele de achizitii publice sunt disponibile pentru acces direct, nerestricționat, complet și gratuit la (Website): www.e-licitatie.ro
Numar zile pana la care se pot solicita clarificari inainte de data limita de depunere a ofertelor/candidaturilor 22

Informatii suplimentare pot fi obtinute de la:

adresa mentionata mai sus

Ofertele, candidaturile sau cererile de participare trebuie depuse la:

adresa mentionata mai sus

I.4) Tipul autoritatii contractante

Organism de drept public

I.5) Activitate principala

Constructii si amenajari teritoriale

Sectiunea II Obiectul contractului

II.1 Obiectul achizitiei

II.1.1 Titlu:

Acord cadru pentru intocmire documentatii cadastrale in vederea inscrierii in cartea funciara a proprietatii publice a statului si a dreptului de administrare a CNAIR SA pentru reseaua de drumuri nationale si imobile independente DRDP Iasi, Lot 1-4, anul I-IV
Numar de referinta atribuit dosarului de autoritatea contractanta: 16054368/2018/83/S1+S2/s

II.1.2 Cod CPV Principal:

Servicii de cadastru (Rev.2)

II.1.3 Tip de contract:

Servicii

Servicii in afara celor cuprinse in Anexa II

II.1.4 Descrierea succinta a contractului sau a achizitiei/achizitiilor

-intocmire documentatii cadastrale in vederea inscrierii in cartea funciara a proprietatii publice a statului si a dreptului de administrare a CNAIR SA pentru reseaua de drumuri nationale si imobile independente

Termene pentru depunerea/raspunsul la solicitarile de clarificari/informatii suplimentare:

A. In conformitate cu prevederile art. 160 alin. (1) din Legea nr. 98/2016 cu modificarile si completarile ulterioare, termenul limita pana la care orice operator economic interesat are dreptul de a solicita clarificari sau informatii suplimentare în legatură cu documentatia de atribuire este de 22 de zile înainte de data limita de depunere a ofertelor.

B. In conformitate cu prevederile art. 160 alin. (2) din Legea nr. 98/2016 cu modificarile si completarile ulterioare, termenul limita pana la care autoritatea contractanta va raspunde tuturor solicitarilor de clarificare/ informatiilor suplimentare este a 11-a zi înainte

de data limita de depunere a ofertelor.

II.1.5) Valoarea totala estimata:

Valoarea estimata fara TVA : 6334350 ; Moneda: RON

II.1.6) Impartire in loturi:

Da

Ofertele trebuie depuse pentru: Numarul maxim de loturi

Numarul maxim de loturi care pot fi atribuite unui singur ofertant 4

Autoritatea contractanta isi rezerva dreptul de a atribui contracte prin combinarea urmatoarelor loturi sau grupuri de loturi Ofertantii pot depune oferte pentru unul sau mai multe loturi. Numarul maxim de loturi care pot fi atribuite unui singur ofertant este 4.

II.2 Descriere

II.2.1 - Denumire lot

1 - Acord cadru pentru intocmire documentatii cadastrale in vederea inscrierii in cartea funciara a proprietatii publice a statului si a dreptului de administrare a CNAIR SA pentru reseaua de drumuri nationale si imobile independente DRDP Iasi, Lot 1 - SDN Botosani, C-lung Moldovenesc, Suceava

II.2.2 Coduri CPV

Cod CPV Principal: Servicii de cadastru (Rev.2)

II.2.3 Locul de executare

Cod NUTS: RO21 Nord-Est

Locul principal de executare:

SDN Botosani, C-lung Moldovenesc, Suceava

II.2.4 Descrierea achizitiei publice

(natura si cantitatea lucrarilor, produselor sau serviciilor sau o mentiune privind nevoile si cerintele)

intocmire documentatii cadastrale in vederea inscrierii in cartea funciara a proprietatii publice a statului si a dreptului de administrare a CNAIR SA pentru reseaua de drumuri nationale si imobile independente DRDP Iasi, Lot 1 - SDN Botosani, C-lung Moldovenesc, Suceava

II.2.5 Criterii de atribuire

Pretul cel mai scazut

II.2.6 Valoarea totala estimata

Valoarea estimata fara TVA : 1925014; Moneda: RON

Valoarea garantiei de participare: 0,1766 % - 3400 RON

II.2.7 Durata contractului, concesiunii, a acordului-cadru sau a sistemului dinamic de achizitii

Durata in luni: 48; Durata in zile : -

Contractul se reinnoieste: Nu

II.2.10 Informatii privind variantele

Vor fi acceptate variante: Nu

II.2.11 Informatii privind optiunile

Optiuni: Nu

II.2.12 Informatii privind cataloagele electronice

Ofertele trebuie sa fie prezentate sub forma de cataloage electronice sau sa includa un catalog electronic: Nu

II.2.13 Informatii despre fondurile Uniunii Europene

Achizitia se refera la un proiect si/sau program finantat din fonduri ale Uniunii Europene: Nu

II.2.1 - Denumire lot

2 - Acord cadru pentru intocmire documentatii cadastrale in vederea inscrierii in cartea funciara a proprietatii publice a statului si a

dreptului de administrare a CNAIR SA pentru reseaua de drumuri nationale si imobile independente DRDP Iasi, Lot 2 - SDN Iasi, Barlad

II.2.2 Coduri CPV

Cod CPV Principal: Servicii de cadastru (Rev.2)

II.2.3 Locul de executare

Cod NUTS: RO21 Nord-Est

Locul principal de executare:

SDN Iasi, Barlad

II.2.4 Descrierea achizitiei publice

(natura si cantitatea lucrarilor, produselor sau serviciilor sau o mentiune privind nevoile si cerintele)

intocmire documentatii cadastrale in vederea inscrierii in cartea funciara a proprietatii publice a statului si a dreptului de administrare a CNAIR SA pentru reseaua de drumuri nationale si imobile independente DRDP Iasi, Lot 2 - SDN Iasi, Barlad

II.2.5 Criterii de atribuire

Pretul cel mai scazut

II.2.6 Valoarea totala estimata

Valoarea estimata fara TVA : 1374554; Moneda: RON

Valoarea garantiei de participare: 0,2474 % - 3400 RON

II.2.7 Durata contractului, concesiunii, a acordului-cadru sau a sistemului dinamic de achizitii

Durata in luni: 48; Durata in zile : -

Contractul se reinnoieste: Nu

II.2.10 Informatii privind variantele

Vor fi acceptate variante: Nu

II.2.11 Informatii privind optiunile

Optiuni: Nu

II.2.12 Informatii privind cataloagele electronice

Ofertele trebuie sa fie prezentate sub forma de cataloage electronice sau sa includa un catalog electronic: Nu

II.2.13 Informatii despre fondurile Uniunii Europene

Achizitia se refera la un proiect si/sau program finantat din fonduri ale Uniunii Europene: Nu

II.2.1 - Denumire lot

3 - Acord cadru pentru intocmire documentatii cadastrale in vederea inscrierii in cartea funciara a proprietatii publice a statului si a dreptului de administrare a CNAIR SA pentru reseaua de drumuri nationale si imobile independente DRDP Iasi, Lot 3 - SDN Focsani, Galati

II.2.2 Coduri CPV

Cod CPV Principal: Servicii de cadastru (Rev.2)

II.2.3 Locul de executare

Cod NUTS: RO21 Nord-Est

Locul principal de executare:

SDN Focsani, Galati

II.2.4 Descrierea achizitiei publice

(natura si cantitatea lucrarilor, produselor sau serviciilor sau o mentiune privind nevoile si cerintele)

intocmire documentatii cadastrale in vederea inscrierii in cartea funciara a proprietatii publice a statului si a dreptului de administrare a CNAIR SA pentru reseaua de drumuri nationale si imobile independente DRDP Iasi, Lot 3 - SDN Focsani, Galati

II.2.5 Criterii de atribuire

Pretul cel mai scazut

II.2.6 Valoarea totala estimata

Valoarea estimata fara TVA : 1413684; Moneda: RON

Valoarea garantiei de participare: 0,2405 % - 3400 RON

II.2.7 Durata contractului, concesiunii, a acordului-cadru sau a sistemului dinamic de achizitii

Durata in luni: 48; Durata in zile : -

Contractul se reinnoieste: Nu

II.2.10 Informatii privind variantele

Vor fi acceptate variante: Nu

II.2.11 Informatii privind optiunile

Optiuni: Nu

II.2.12 Informatii privind cataloagele electronice

Ofertele trebuie sa fie prezentate sub forma de cataloage electronice sau sa includa un catalog electronic: Nu

II.2.13 Informatii despre fondurile Uniunii Europene

Achizitia se refera la un proiect si/sau program finantat din fonduri ale Uniunii Europene: Nu

II.2.1 - Denumire lot

4 - Acord cadru pentru intocmire documentatii cadastrale in vederea inscrierii in cartea funciara a proprietatii publice a statului si a dreptului de administrare a CNAIR SA pentru reseaua de drumuri nationale si imobile independente DRDP Iasi, Lot 4 - SDN Bacau, Piatra Neamt

II.2.2 Coduri CPV

Cod CPV Principal: Servicii de cadastru (Rev.2)

II.2.3 Locul de executare

Cod NUTS: RO21 Nord-Est

Locul principal de executare:

SDN Bacau, Piatra Neamt

II.2.4 Descrierea achizitiei publice

(natura si cantitatea lucrarilor, produselor sau serviciilor sau o mentiune privind nevoile si cerintele)

intocmire documentatii cadastrale in vederea inscrierii in cartea funciara a proprietatii publice a statului si a dreptului de administrare a CNAIR SA pentru reseaua de drumuri nationale si imobile independente DRDP Iasi, Lot 4 - SDN Bacau, Piatra Neamt

II.2.5 Criterii de atribuire

Pretul cel mai scazut

II.2.6 Valoarea totala estimata

Valoarea estimata fara TVA : 1621098; Moneda: RON

Valoarea garantiei de participare: 0,2097 % - 3400 RON

II.2.7 Durata contractului, concesiunii, a acordului-cadru sau a sistemului dinamic de achizitii

Durata in luni: 48; Durata in zile : -

Contractul se reinnoieste: Nu

II.2.10 Informatii privind variantele

Vor fi acceptate variante: Nu

II.2.11 Informatii privind optiunile

Optiuni: Nu

II.2.12 Informatii privind cataloagele electronice

Ofertele trebuie sa fie prezentate sub forma de cataloage electronice sau sa includa un catalog electronic: Nu

II.2.13 Informatii despre fondurile Uniunii Europene

Achizitia se refera la un proiect si/sau program finantat din fonduri ale Uniunii Europene: Nu

II.3 Ajustarea pretului contractului

Contractul va fi ajustat dupa urmatoarea metoda: Conform clauze contractuale, In conditiile art. 221 din Lege, pretul poate fi ajustat prin actualizare in cazul in care pe piata au aparut anumite conditii in urma carora s-a constatat cresterea/diminuarea indicilor de pret pentru elemente constitutive ale ofertei, al caror efect se reflecta in cresterea/diminuarea costurilor pe baza carora s-a fundamentat pretul contractului. Formula de ajustare: $V_n = (V_o \times IPCTs)/100$ unde:

V_n = valoarea ajustata, pentru luna in care se calculeaza contravaloarea serviciilor prestate in baza contractului subsecvent;

V_o = valoarea rezultata prin aplicarea preturilor unitare din Acordul-cadru, declarate in oferta;

IPCTs =indicele lunar al preturilor de consum pentru servicii (IPC pentru servicii) comunicat de Institutul National de Statistica (INS) pentru perioada curenta (luna pentru care se calculeaza contravaloarea serviciilor prestate) fata de perioada de referinta (luna depunerii ofertelor).

Secțiunea III Informatii juridice, economice, financiare si tehnice

III.1) CONDITII DE PARTICIPARE:

III.1.1.a) Situatiia personala a candidatului sau ofertantului

Informatii si formalitati necesare pentru evaluarea respectarii cerintelor mentionate:

Operatorii economici (ofertantii/ofertantii asociati/tertiul sustinatori/subcontractantii) nu trebuie sa se regaseasca in situatiile prevazute la art. 164, 165, 167 din Legea nr. 98/2016 (A).

Operatorii economici participanti la procedura de atribuire vor completa DUAE cu informatiile aferente situatiei lor.

Documentele justificative care probeaza indeplinirea celor asumate prin completarea DUAE urmeaza a fi prezentate, la solicitarea autoritatii contractante, doar de catre ofertantul clasat pe locul I in clasamentul intermediar intocmit la finalizarea evaluarii ofertelor.

Documentele justificative care probeaza indeplinirea celor asumate prin completarea DUAE sunt:

1. Certificate constatatoare privind lipsa datoriilor restante, cu privire la plata impozitelor, taxelor sau a contributiilor la bugetul general consolidat (buget local, buget de stat, etc.) la momentul prezentarii;
2. Cazierul judiciar al operatorului economic si al membrilor organului de administrare, de conducere sau de supraveghere al respectivului operator economic, sau a celor ce au putere de reprezentare, de decizie sau de control in cadrul acestuia, asa cum rezulta din certificatul constator emis de ONRC/ actul constitutiv;
3. Documente prin care se demonstreaza faptul ca operatorul economic poate beneficia de derogarile prevazute la art. 166 alin. (2), art. 167 alin. (2), art. 171 din Legea 98/2016 privind achizitiile publice.
4. Alte documente edificatoare, daca este cazul.

Totodata, operatorul economic (Ofertantul unic/Ofertantul asociat/Subcontractantul/Tertul sustinator) va depune odata cu DUAE "Declaratie privind neincadrarea in prevederile art. 60, alin (1) din Legea 98/2016". Se va completa Formularul nr. 3 din Sectiunea Formulare.

Persoanele cu functie de decizie din cadrul CNAIR prin DRDP Iasi in ceea ce priveste organizarea, derularea si finalizarea procedurii de atribuire sunt: ing. Laicu Ovidiu Mugurel – Director General Regional DRDP IASI, ing. Cercel Vlad Constantin – Director Adjunct Exploatare, ec. Popa Vasile – Director Economic, ing. Adrian Alexandru – Sef Serviciul Expropriieri, cons. jr. Dorel Gotu – Sef Departament Juridic, Razvan Lemnaru – Sef Departament Achizitii, ec. Anca Roxana Ungureanu – Sef Compartiment Pregatire Documentatii, ec. Cristian Stefan – Compartiment CFP, Sef Birou Analiza Preturi - ing. Nadia Zaharia.

III.1.1.b) Capacitatea de exercitare a activitatii profesionale

Informatii si formalitati necesare pentru evaluarea respectarii cerintelor mentionate:

Operatorii economici ce depun oferta trebuie sa dovedeasca o forma de inregistrare in conditiile legii din tara de rezidenta, sa reiasa ca operatorul economic este legal constituit, ca nu se afla in niciuna dintre situatiile de anulare a constituirii precum si faptul ca are capacitatea profesionala de a realiza activitatile care fac obiectul contractului (din Certificatul Constatator trebuie sa rezulte ca activitatea principala/secundara pe care o desfasoara conform codificarii CAEN corespunde obiectului contractului). Totodata operatorii economici trebuie sa fie autorizati de catre Agentia Nationala de Cadastru si Publicitate Imobiliara pentru categoria A, B sau D, in conformitate cu Regulamentul aprobat prin Ordinul nr. 107/2010 al Directorului general al Agentiei Nationale de Cadastru si Publicitate Imobiliara.

Modalitatea prin care poate fi demonstrata indeplinirea cerintelor:

- se va completa DUAE - Partea IV „ Criterii de selectie” – Sectiunea A "Capacitatea de a raspunde cerintelor" de catre operatorii economici (ofertantul unic/ ofertantul asociat/subcontractantul/tertul sustinator) participanti la procedura de atribuire cu informatiile aferente situatiei lor, mentionand in cadrul sectiunii documentul care atesta autorizarea de catre Agentia Nationala de Cadastru si Publicitate Imobiliara.

Documentele justificative care probeaza indeplinirea celor asumate prin completarea DUAE sunt:

- certificatul constatator emis de ONRC sau, in cazul ofertantilor straini, documente echivalente emise in tara de rezidenta.

Pentru persoane juridice romane: Certificat constatator, detaliat, emis de Oficiul Registrului Comertului din Bucuresti sau al judetului unde ofertantul isi are sediul, privind datele de identificare ale societatii; filiale; sucursale; puncte de lucru; administratori; reprezentanti; imputerniciti; durata societatii; asociati/actionari; obiect activitate (COD CAEN); etc.

Pentru persoane juridice straine: Documente edificatoare care sa dovedeasca o forma de inregistrare ca persoana juridica, in conformitate cu prevederile legale din tara in care ofertantul este rezident. Documentele trebuie sa cuprinda urmatoarele informatii: o forma de inregistrare ca persoana juridica; actionari/asociati; obiect de activitate prin care se atesta dreptul ofertantului de a furniza produsele solicitate; administratori/imputerniciti legali sa reprezinte societatea; capitalul social; filiale/sucursale/puncte de lucru; durata societatii; Documentele justificative care probeaza indeplinirea celor asumate prin completarea DUAE urmeaza a fi prezentate, la solicitarea autoritatii contractante, doar de catre ofertantul clasat pe locul I in clasamentul intermediar intocmit la finalizarea evaluarii ofertelor.

- documentul care atesta autorizarea de catre Agentia Nationala de Cadastru si Publicitate Imobiliara pentru categoria A, B sau D, in conformitate cu Regulamentul aprobat prin Ordinul nr. 107/2010 al Directorului general al Agentiei Nationale de Cadastru si Publicitate Imobiliara si xerocpii ale certificatelor de autorizare.

- documente care atesta autorizarea pentru executarea lucrarilor de specialitate din domeniul cadastrului, geodeziei si cartografiei pe teritoriul Romaniei, in conformitate cu Regulamentul aprobat prin Ordinul nr. 107/2010 al Directorului general al Agentiei Nationale de Cadastru si Publicitate Imobiliara.

In situatia in care ofertantul/ofertantul asociat este o persoana juridica straina, Autoritatea Contractanta accepta pentru demonstrarea indeplinirii cerintei detinerea unei autorizari echivalente obtinuta in conformitate cu prevederile legale din tara in care este stabilit ofertantul/ofertantul asociat, in situatia in care ofertantul va fi declarat castigator, acesta va trebui sa faca dovada ca a obtinut recunoasterea autorizarii in clasa I de autorizare de catre ANCPI, in conformitate cu prevederile art. 29-30 din Regulamentul aprobat prin Ordinul nr. 107/2010 al Directorului General al Agentiei Nationale de Cadastru si Publicitate Imobiliara.

Documentele justificative care probeaza indeplinirea celor asumate prin completarea DUAE urmeaza a fi prezentate, la solicitarea autoritatii contractante, doar de catre ofertantul clasat pe locul I in clasamentul intermediar intocmit la finalizarea evaluarii ofertelor.

Informatiile cuprinse in certificatul constatator trebuie sa fie reale/actuale la data prezentarii certificatului respectiv.

III.1.2) Capacitatea economica si financiara

Informatii si/sau nivel(uri) minim(e) necesare pentru evaluarea respectarii cerintelor mentionate:

Media cifrei de afaceri globale pe ultimii 3 ani (2015, 2016, 2017) trebuie sa fie de cel putin 200.000,00 lei, pentru fiecare lot in parte.

Modalitatea de indeplinire:

In vederea îndeplinirii cerinței, ofertantul/ ofertantul asociat/ tertul susținător va completa DUAE, Partea IV "Criteriile de selecție" - Secțiunea B "Capacitatea economica si financiara". Ofertantul clasat pe primul loc după aplicarea criteriului de atribuire va prezenta, anterior atribuirii contractului, la solicitarea Autorității Contractante, situatiile financiare sau extras din situatiile financiare aferente anilor 2015, 2016 si 2017 sau documente echivalente, cum ar fi, rapoarte de audit financiar intocmite de entitati specializate sau balante de verificare asumate de operatorul economic, in cazul in care situatiile aferente anului financiar incheiat nu au fost inca definitivare, conform prevederilor legislatiei incidente in domeniu. Aceste documente vor fi prezentate si de către ofertantul asociat, in situatia in care resursele acestuia au fost luate in considerare pentru îndeplinirea cerinței.

Nota 1: Daca din motive obiective si justificate, operatorul economic nu este in măsură sa prezinte documentele solicitate, acesta este autorizat sa faca dovada situației sale economice si financiare prin orice alt document care poate fi considerat adecvat.

Nota 2: Daca un grup de operatori economici depune o oferta comuna, cerința se demonstrează prin luarea in considerare a resurselor tuturor membrilor grupului. In aceasta situație, si ofertantul asociat va completa DUAE - Partea IV "Criteriile de selecție" - Secțiunea B "Capacitatea economica si financiara".

Nota 3: a) Pentru transformarea in Lei se va utiliza cursul mediu pentru anul 2015 - 1 Euro = 4,4450 Lei, 2016 - 1 Euro = 4,4908 Lei si 2017 - 1 Euro = 4,5681.

b) Pentru alte monede decât Euro, se transforma mai intai in Euro, utilizandu-se cursul mediu pentru anul 2015, 2016 si 2017 publicat pe site-ul BNR. Pentru transformarea Euro in Lei se vor urma indicațiile de la punctul a).

Nota 4: In vederea îndeplinirii cerinței, ofertantul poate beneficia de susținerea unui/unor tert/terti. In acest sens vor fi respectate prevederile art. 182 din Legea nr. 98/2016 si ale art. 48 din HG nr. 395/2016.

Nota 5: In cazul in care ofertantul beneficiază de susținere din partea unui tert, tertul susținător va completa DUAE - Partea IV "Criteriile de selecție" - Secțiunea B "Capacitatea economica si financiara".

Nota 6: In cazul in care beneficiază de susținere din partea unui tert, ofertantul va prezenta:

- Angajamentul ferm privind susținerea economica si financiară acordata de tertul susținător, in conformitate cu Formularul nr. 5 care va fi incarcat in mod obligatoriu in SEAP impreuna cu DUAE si cu oferta si va fi semnat cu semnătură electronica extinsa, bazata pe un certificat calificat, eliberat de un furnizor de servicii de certificare acreditat in condițiile legii, insotit de documente anexe la

angajament, transmise ofertantului de catre tert, din care rezulta modul efectiv in care se va materializa sustinerea acestuia.

- documentele justificative prin care tertul sustinător asigura indeplinirea obligatiilor asumate prin angajament (situatii financiare sau extrase din situatiile financiare aferente anilor 2015, 2016 si 2017 sau documente echivalente, cum ar fi, rapoarte de audit financiar intocmite de entitati specializate sau balante de verificare asumate de operatorul economic, in cazul in care situatiile aferente anului financiar incheiat nu au fost inca definitive, conform prevederilor legislatiei incidente in domeniu) urmeaza a fi prezentate de ofertantul clasat pe primul loc după aplicarea criteriului de atribuire, anterior atribuirii contractului, la solicitarea AC, cu respectarea cerințelor privind semnarea electronica a documentelor.

III.1.3.a) Capacitatea tehnica si/sau profesionala

Informatii si/sau nivel(uri) minim(e) necesare pentru evaluarea respectarii cerintelor mentionate:

Experienta similara

Ofertantul trebuie sa demonstreze ca a prestat si dus la bun sfarsit in ultimii 3 ani servicii similare cu obiectul contractului - servicii de cadastru, in valoare cumulata este de cel putin 100.000 lei fara T.V.A., la nivelul a maxim trei contracte, pentru fiecare lot in parte.

Ultimii 3 ani se raporteaza la termenul limita de depunere a ofertelor cu aplicarea corespunzatoare a Instructiunii ANAP nr. 2/2017 (art. 13). Prin sintagma servicii duse la bun sfarsit se intelege: servicii receptionate partial, cu conditia ca specificul contractului/activitatilor ce reprezinta experienta similara sa permita elaborarea unui livrabil care sa poata fi utilizat de beneficiar ca rezultat independent; servicii receptionate la sfarsitul prestarii; sfarsitul prestarii nu presupune expirarea perioadei de garantie.

Modalitatea de indeplinire:

In vederea indeplinirii cerintei, ofertantul/ofertantul asociat/tertul sustinator va completa DUAE, Partea IV „Criteriile de selectie” – Sectiunea C „Capacitatea tehnica si profesionala”. Ofertantul clasat pe primul loc dupa aplicarea criteriului de atribuire va prezenta, anterior atribuirii contractului, la solicitarea Autoritatii Contractante, certificate/ documente emise sau contrasemnate de o autoritate ori de catre clientul beneficiar/ procese verbale de receptie, din care sa reiasa toate elementele necesare pentru confirmarea indeplinirii cerintei de capacitate tehnica, respectiv serviciile prestate, perioada de realizare etc. Aceste documente vor fi prezentate si de catre ofertantul asociat, in situatia in care resursele acestuia au fost luate in considerare pentru indeplinirea cerintei.

Nota 1: Daca un grup de operatori economici depune o oferta comuna, cerinta se demonstreaza prin luarea in considerare a resurselor tuturor membrilor grupului. In aceasta situatie, si ofertantul asociat va completa DUAE – Partea IV „Criteriile de selectie” – Sectiunea C „Capacitatea tehnica si profesionala”

Nota 2: In vederea indeplinirii cerintei, ofertantul poate beneficia de sustinerea unui/ unor tert/ terti. In acest sens vor fi respectate prevederile ari. 182 din Legea nr. 98/ 2016 si ale ari. 48 din HG nr. 395/ 2016.

Nota 3: Tertul sustinator va completa DUAE – Partea IV „Criteriile de selectie” – Sectiunea C „Capacitatea tehnica si profesionala”.

Nota 4: In cazul in care beneficiaza de sustinere din partea unui tert, ofertantul va prezenta:

-Angajamentul ferm privind sustinerea capacitatii tehnice si/sau profesionale acordata de tertul sustinator, in conformitate cu Formularul nr. 6, care va fi incarcat in mod obligatoriu in SEAP impreuna cu DUAE si cu oferta si va fi semnat cu semnatura electronica extinsa, bazata pe un certificat calificat, eliberat de un furnizor de servicii de certificare acreditat in conditiile legii, insotit de documente anexe la angajament, transmise ofertantului de catre tert, din care rezulta modul efectiv in care se va materializa sustinerea acestuia.

-documentele justificative prin care tertul sustinator asigura indeplinirea obligatiilor asumate prin angajament (certificate/ documente emise sau contrasemnate de o autoritate ori de catre clientul beneficiar/ procese verbale de receptie, din care sa reiasa toate elementele necesare pentru confirmarea indeplinirii cerintei de capacitate tehnica, respectiv serviciile prestate, perioada de realizare si valoarea acestora). Acestea vor fi prezentate de ofertantul clasat pe primul loc dupa aplicarea criteriului de atribuire, anterior atribuirii contractului, la solicitarea Autoritatii Contractante.

Informatii si/sau nivel(uri) minim(e) necesare pentru evaluarea respectarii cerintelor mentionate:

Utilajele, instalatiile si echipamentele tehnice: Declaratie cu privire la utilajele, instalatiile si echipamentele tehnice la dispozitia operatorului economic care presteaza serviciile care fac obiectul contractului.

Modalitatea de indeplinire:

In vederea indeplinirii cerintei, ofertantul/ofertantul asociat/tertul sustinator va completa DUAE - Partea IV "Criteriile de selectie" - Sectiunea C "Capacitatea tehnica si profesionala". Ofertantul clasat pe primul loc dupa aplicarea criteriului de atribuire va prezenta, anterior atribuirii contractului, la solicitarea Autoritatii Contractante, certificate/documente care atesta indeplinirea cerintei, si anume: documente care sa ateste ca dispune de utilajele, instalatiile si echipamentele tehnice declarate din care sa rezulte caracteristicile tehnice ale acestora. Aceste documente vor fi prezentate si de catre ofertantul asociat, in situatia in care resursele acestuia au fost luate in considerare pentru indeplinirea cerintei.

Nota 1: Daca un grup de operatori economici depune o oferta comuna, cerinta se demonstreaza prin luarea in considerare a resurselor tuturor membrilor grupului. In aceasta situatie, si ofertantul asociat va completa DUAE - Partea IV "Criteriile de selectie" - Sectiunea C "Capacitatea tehnica si profesionala". Nota 2: In vederea indeplinirii cerintei, ofertantul poate beneficia de sustinerea unui/unor tert/terti. In acest sens vor fi respectate prevederile art. 182 din Legea nr. 98/2016 si ale art. 48 din HG nr. 395/2016.

Nota 3: Tertul sustinator va completa DUAE - Partea IV "Criteriile de selectie" - Sectiunea C "Capacitatea tehnica si profesionala".

Nota 4: In cazul in care beneficiaza de sustinere din partea unui tert, ofertantul va prezenta:

- Angajamentul ferm privind sustinerea capacitatii tehnice acordata de tertul sustinator, in conformitate cu Formularul nr. 6.

Angajamentul ferm va fi incarcat in mod obligatoriu in SEAP impreuna cu DUAE si cu oferta si va fi semnat cu semnatura electronica extinsa, bazata pe un certificat calificat, eliberat de un furnizor de servicii de certificare acreditat in conditiile legii. Odata cu angajamentul de sustinere, ofertantul are obligatia sa prezinte documente transmise acestuia de catre tertul sustinator, din care sa rezulte modul efectiv prin care tertul sustinator va asigura îndeplinirea propriului angajament de sustinere, documente care se vor constitui anexe la respectivul angajament.

- documentele justificative prin care tertul sustinator asigura indeplinirea obligatiilor asumate prin angajament vor fi prezentate de ofertantul clasat pe primul loc dupa aplicarea criteriului de atribuire, anterior atribuirii contractului, la solicitarea Autoritatii Contractante.

Informatii si/sau nivel(uri) minim(e) necesare pentru evaluarea respectarii cerintelor mentionate:

INFORMATII PRIVIND ASOCIEREA

Modalitatea de indeplinire:

Mai multi operatori economici au dreptul de a se asocia cu scopul de a depune oferta comuna, fara a fi obligati sa adopte sau sa constituie o anumita forma juridica pentru depunerea ofertei. In acest sens, Ofertantul va completa in mod corespunzator DUAE, partea II "Informatii referitoare la operatorul economic", sectiunea A "Informatii privind operatorul economic". Toti membrii asocierii au obligatia de a completa DUAE cu toate informatiile solicitate de Autoritatea Contractanta in Documentatia de Atribuire. De asemenea, ofertantul va incarca in mod obligatoriu in SEAP, impreuna cu DUAE si cu oferta, Formularul nr. 4 „Acordul de Asociere”, in conformitate cu modelul prezentat in Sectiunea „Formulare” a Documentatiei de Atribuire. Acesta va fi prezentat intr-un singur exemplar si va fi semnat, in cazul unei asocieri, de reprezentatul legal al fiecarui ofertant asociat (in conformitate cu modelul pus la dispozitie). Acordul de Asociere va fi semnat cu semnatura electronica extinsa, bazata pe un certificat calificat, eliberat de un furnizor de servicii de certificare acreditat in conditiile legii.

Nota: In cazul in care oferta comuna este declarata castigatoare, inainte de semnarea contractului, participantii in comun la procedura de atribuire vor prezenta Acordul de asociere autentificat

Informatii si/sau nivel(uri) minim(e) necesare pentru evaluarea respectarii cerintelor mentionate:

INFORMATII PRIVIND TERTII SUSTINATORI

Modalitatea de indeplinire:

Daca ofertantul beneficiaza de sustinere din partea unui/unor tert/terti in vederea indeplinirii unui/ unor criteriu/ii de calificare, ofertantul are obligatia de a completa DUAE, partea II "Informatii referitoare la operatorul economic", sectiunea C "Informatii privind utilizarea capacitatilor altor entitati", mentionand explicit denumirea operatorului economic/operatorilor economici care au calitatea de tert sustinator/terti sustinatori, precum si criteriul/criteriile de calificare care urmeaza a fi indeplinite ce acesta/acestia. De asemenea, fiecare tert sustinator va completa un formular DUAE separat care sa cuprinda informatiile solicitate in: - partea II "Informatii referitoare la operatorul economic" - sectiunea A " Informatii privind operatorul economic " si B "Informatii privind reprezentantii operatorului economic", - partea III "Motive de excludere" - partea IV "Criteriile de selectie" Sectiunea B "Capacitatea economica si financiara" in cazul in care se refera la indeplinirea criteriilor referitoare la capacitatea economica si financiara, - Sectiunea C "Capacitatea tehnica si profesionala", in situatia in care sustinerea acordata se refera la indeplinirea criteriilor referitoare la capacitatea tehnica - experienta similara si/sau la indeplinirea criteriilor referitoare la capacitatea tehnica si/sau profesionala. In cazul in care beneficiaza de sustinere din partea unui tert, ofertantul va prezenta, odata cu DUAE Angajamentul ferm privind sustinerea acordata ofertantului pentru indeplinirea criteriului referitor la capacitatea tehnica + documentele transmise de catre tertul/tertii sustinator/sustinatori operatorului economic, din care rezulta modul efectiv prin care tertul sustinator va asigura indeplinirea propriului angajament de sustinere, care se vor constitui anexe la respectivul angajament. Acestea vor fi semnate cu semnatura electronica extinsa, bazata pe un certificat calificat, eliberat de un furnizor de servicii de certificare acreditat in conditiile legii.

Nota: In situatia in care ofertantii beneficiaza de sustinere din partea unui/unor tertii pentru indeplinirea criteriilor privind capacitatea tehnica si profesionala, se vor aplica prevederile art. 182 - 185 din Legea 98/2016, precum si prevederile art. 48-50 din HG 395/2016.

Informatii si/sau nivel(uri) minim(e) necesare pentru evaluarea respectarii cerintelor mentionate:

INFORMATII PRIVIND SUBCONTRACTANTII

Modalitatea de indeplinire:

In cazul in care ofertantul va subcontracta o parte din contract, ofertantul are obligatia de a completa DUAE, partea II "Informatii referitoare la operatorul economic", sectiunea D "Informatii privind subcontractantii pe ale caror capacitati operatorul economic nu se bazeaza", si partea IV "Criteriile de selectie" - Sectiunea C "Capacitatea tehnica si profesionala", cu indicarea explicita a procentului de subcontractare aferent fiecarui subcontractant declarat. De asemenea, fiecare subcontractant va completa un formular DUAE separat care sa cuprinda informatiile solicitate in: - partea II "Informatii referitoare la operatorul economic" - sectiunea A " Informatii privind operatorul economic" si B "Informatii privind reprezentantii operatorului economic", - partea III "Motive de excludere".

Nota: Ofertantii vor incarca in mod obligatoriu in SEAP, impreuna cu DUAE si cu oferta, acordul/acordurile de subcontractare incheiate intre contractant si subcontractantul/subcontractantii nominalizat/nominalizati in oferta. Acordul/acordurile de subcontractare va/vor fi semnat/e cu semnatura electronica extinsa, bazata pe un certificat calificat, eliberat de un furnizor de servicii de certificare acreditat in conditiile legii si trebuie sa fie in concordanta cu oferta. Acestea trebuie sa contina cel putin urmatoarele elemente: numele, datele de contact, reprezentantii legali ai subcontractantului; activitatile ce urmeaza a fi subcontractate; procentul de subcontractate; optiunea privind realizarea platilor direct catre subcontractant.

In conformitate cu prevederile art. 174, alin (1) din Legea 98/2016, Autoritatea Contractanta isi rezerva dreptul de a solicita ofertantului clasat pe primul loc dupa aplicarea criteriului de atribuire sa transmita informatii si documente relevante referitoare la

capacitatea tehnica si profesionala a subcontractantilor propusi, cu privire la partea/partile din contract pe care acestia urmeaza sa o/le indeplineasca efectiv. In cazul in care din informatiile si documentele prezentate potrivit solicitarii de mai sus nu rezulta ca subcontractantul propus are capacitatea tehnica si profesionala necesara pentru partea/partile din contract pe care acesta urmeaza sa o/le indeplineasca efectiv, in conformitate cu art. 174, alin (2) din Legea nr. 98/ 2016, autoritatea contractanta respinge subcontractantul propus si solicita ofertantului o singura data inlocuirea acestuia si prezentarea unui alt subcontractant care sa aiba capacitatea tehnica si profesionala necesara pentru partea/partile din contract pe care acesta urmeaza sa o/le indeplineasca efectiv.

In conformitate cu prevederile art. 218, alin (4) din Legea 98/2016, Autoritatea contractanta are obligatia de a solicita, ulterior atribuirii contractului, la incheierea acestuia, prezentarea contractului/contractelor incheiate intre contractant si subcontractantul/subcontractantii nominalizat/nominalizati in oferta, astfel incat activitatile ce revin acestuia/acestora, precum si sumele aferente prestatilor, sa fie cuprinse in contractul de achizitie publica.

III.1.3.b) Standarde de asigurare a calitatii si de protectie a mediului

III.1.5) Informatii privind contractele rezervate:

Nu

III.1.6) Depozite valorice si garantii solicitate:

III.1.6.a) Garantie de participare:

IN CUANTUM TOTAL DE 13.600 lei, astfel:

Lot 1 - SDN Botosani, C-lung Mold., Suceava	- 3.400 lei;
Lot 2 - SDN Iasi, Barlad	- 3.400 lei;
Lot 3 - SDN Focsani, Galati	- 3.400 lei;
Lot 4 - SDN Bacau, Piatra Neamt	- 3.400 lei;

Garantia de participare va avea valabilitate minimum 120 de zile de la termenul limita de depunere a ofertei. Garantia de participare se poate constitui prin:

- instrument de garantare (se poate folosi Formularul nr. 1) emis in conditiile legii de o institutie de credit din Romania sau din alt stat sau de o societate de asigurari, conform art. 36 din HG 395/2016.
- virament bancar la BCR Iasi RO33RNCB0175008094080037 (RON);
- depunerea la casieria autoritatii contractante a unei sume in numerar.

Garantia de participare poate fi constituita si in alta moneda decat lei, la un curs de reconversie afisat de BNR, la data publicarii anuntului de participare. Garantia de participare emisa in alta limba decat romana va fi prezentata in original si va fi insotita de traducerea autorizata in limba romana.

Garantia de participare trebuie sa fie irevocabila.

Instrumentul de garantare trebuie sa prevada ca plata garantiei de participare se va executa neconditionat, respectiv la prima cerere a beneficiarului, pe baza declaratiei acestuia cu privire la culpa persoanei garantate.

Note:

- In cazul depunerii de oferte in asociere, garantia de participare trebuie constituita in numele asocierii si sa mentioneze ca acopera in mod solidar toti membrii grupului de operatori economici.
- In cazul unei garantii de participare emise de catre o societate de asigurari se va prezenta DOVADA PLATII INTEGRALE a primei de asigurare. Dovada constituirii garantiei de participare se va posta obligatoriu in SEAP, scanata si semnata cu semnatura electronica extinsa, pana la data limita de depunere a ofertelor.

III.1.6.b) Garantie de buna executie:

5% din pretul fara TVA al fiecarui contract subsecvent.

Garantia de buna executie (Formularul nr. 2) se va constitui conform prevederilor contractuale prin orice modalitate prevazuta la art. 40 din HG 395/2016 si se va constitui in termen de 5 zile lucratoare de la data semnarii contractului. Autoritatea contractanta va elibera/restitui garantia de buna executie conform prevederilor art. 42 din HG 395/2016.

III.1.8) Forma juridica pe care o va lua grupul de operatori economici caruia i se atribuie contractul:

Asociere conform art. 53. din Legea privind achizitiile publice nr 98/2016

III.1.9) Legislatia aplicabila:

- a) Legea privind achizitiile nr 98/2016
- b) Legea privind remediile si caile de atac in materie de atribuire a contractelor de achizitie publica, a contractelor sectoriale si a contractelor de concesiune de lucrari si concesiune de servicii, precum si pentru organizarea si functionarea Consiliului National de Solutionare a Contestatiilor nr 101/2016;
- c) www.anap.gov.ro
- d) HG 395 din 2 iunie 2016 pentru aprobarea normelor metodologice de aplicare a prevederilor referitoare la atribuirea contractului

de achizitie publica/acordului - cadru din legea 98/2016 privind achizitiile publice

III.2) CONDITII REFERITOARE LA CONTRACT:

III.2.1) Prestarea serviciilor in cauza este rezervata unei anumite profesii

Nu

Nu-

III.2.2) Executarea contractului este supusa altor conditii speciale:

Nu

III.2.3) Informatii privind personalul responsabil cu executarea contractului:

Obligatie de a preciza numele si calificarile profesionale ale angajatilor desemnati pentru executarea contractului: Nu

Sectiunea IV Procedura

IV.1 Descriere

IV.1.1 Tipul procedurii si modalitatea de desfasurare:

IV.1.1.a) Modalitatea de desfasurare a procedurii de atribuire:

Online

IV.1.1.b) Tipul Procedurii

Licitatie deschisa

IV.1.3 Informatii privind un acord-cadru sau un sistem dinamic de achizitii:

Ofertele trebuie depuse pentru: Acord-cadru

Acord cu un singur operatorAcord cu un singur operator

Durata acordului cadru: 48 luni

Frecventa si valoarea contractelor ce vor fi atribuite: - minim 1 contract subsecvent/an/lot.

- valoarea celui mai mare contract subsecvent:

Lot 1 - SDN Botosani, C-lung Mold., Suceava - 501.176 lei;

Lot 2 - SDN Iasi, Barlad - 346.154 lei;

Lot 3 - SDN Focsani, Galati - 359.600 lei;

Lot 4 - SDN Bacau, Piatra Neamt - 411.812 lei;

- valoarea celui mai mic contract subsecvent:

Lot 1 - SDN Botosani, C-lung Mold., Suceava - 264.800 lei;

Lot 2 - SDN Iasi, Barlad - 203.200 lei;

Lot 3 - SDN Focsani, Galati - 183.200 lei;

Lot 4 - SDN Bacau, Piatra Neamt - 203.200 lei;

IV.1.6 Informatii despre licitatie electronica

Se va organiza o licitatie electronica: Nu

IV.1.8 Informatii despre Acordul privind achizitiile publice (AAP)

Achizitia intra sub incidenta acordului privind contractele de achizitii publice: Nu

IV.2 Informatii administrative

IV.2.1 Publicare anterioara privind aceasta procedura

Nu

Numarul anuntului de intentie din vechiul sistem: -

IV.2.4 Limbile in care pot fi depuse ofertele sau cererile de participare

Romana

Moneda in care se transmite oferta financiara: : RON

IV.2.6 Perioada minima pe parcursul careia ofertantul trebuie sa isi mentina oferta

4 luni (de la termenul limita de primire a ofertelor)

IV.4 Prezentarea ofertei

IV.4.1 Modul de prezentare al propunerii tehnice

Ofertantul are obligatia de a elabora si a prezenta Propunerea tehnica astfel incat sa respecte specificatiile precizate in Caietul de sarcini. Din Propunerea tehnica trebuie sa reiasa modul concret de indeplinire a cerintelor din Caietul de Sarcini. Este obligatorie prezentarea de documente astfel incat in procesul de evaluare informatiile din propunerea tehnica sa permita verificarea corespondentei cu cerintele din Caietul de Sarcini, cu detalierea modului de indeplinire a tuturor conditiilor tehnice din acesta.

In cadrul propunerii tehnice ofertantul are de asemenea obligatia de a prezenta si:

- modalitatea de asigurare a accesului la specialistii necesari si obligatorii in vederea verificarii nivelului de calitate corespunzator cerintelor fundamentale aplicabile serviciilor de cadastru ce fac obiectul acordului-cadru in conformitate cu prevederile din Caietul de sarcini si din Ordinul 107/2010 al Directorului General al A.N.C.P.I.;

- Formularul nr. 8 "Declaratie privind partea/partile din propunerea tehnica si financiara care au caracter confidential" in conformitate cu modelul prezentat in Sectiunea „Formulare” a Documentatiei de Atribuire, in vederea respectarii prevederilor art. 57 din Legea 98/2016 si a art. 123 alin (1) din HG 395/2016;

- Formularul nr. 9 "Declaratie de confirmare a acceptarii de catre ofertant a clauzelor contractuale si a clarificarilor/modificarilor/completarilor la documentatia de atribuire", in conformitate cu modelul prezentat in Sectiunea „Formulare” a Documentatiei de Atribuire;

- Formularul nr. 10 – “ Declaratie privind respectarea reglementarilor obligatorii din domeniul mediului, social, al relatiilor de munca si privind respectarea legislatiei de securitate si sanatate in munca”, conform reglementarilor in vigoare la nivel national si care vor fi respectate pe parcursul indeplinirii contractului. Institutii competente de la care operatorii economici pot obtine informatii detaliate privind reglementarile referitoare la domeniile: - mediului: Agentia Nationala pentru Protectia Mediului sau de pe site-ul: <http://www.anpm.ro/ro/legislatie>; - social si al relatiilor de munca: Inspectoratul Teritorial de munca sau de pe site-ul <http://www.inspectmun.ro/Legislatie/legislatie.html>; Formularul. Formularul nr. 10 va fi prezentat si de catre subcontractanti.

Nota 1: Propunerea tehnica, inclusiv toate formularele mentionate mai sus, vor fi semnate cu semnatura electronica extinsa, bazata pe un certificat calificat, eliberat de un furnizor de servicii de certificare acreditat in conditiile legii si vor fi transmise in SEAP in format electronic numai pâna la data si ora-limita de depunere a ofertelor prevazute in anuntul de participare, in conformitate cu prevederile art. 60 alin (1) din HG 395/2016. Propunerea tehnica, inclusiv toate formularele mentionate mai sus, vor fi incarcate in SEAP in sectiunile specifice disponibile in sistemul informatic numai de catre operatorii economici inregistrati.

Nota 2: In situatia in care, in scopul verificarii conformitatii Propunerii Tehnice cu cerintele caietului de sarcini, Autoritatea Contractanta solicita clarificari/completari, atat solicitarea cat si raspunsul ofertantului se transmit in SEAP in format electronic, semnate cu semnatura electronica extinsa, bazata pe un certificat calificat, eliberat de un furnizor de servicii de certificare acreditat.

Nota 3: Ofertantul poate face propuneri de modificare a clauzelor contractuale stabilite de autoritatea contractanta in cadrul documentatiei de atribuire in masura in care acestea nu sunt in mod evident dezavantajoase pentru autoritatea contractanta, in conformitate cu prevederile art. 137, alin (3), lit. b) din H.G. nr.395/2016.

IV.4.2 Modul de prezentare al propunerii financiare

Ofertantul trebuie sa incarce oferta financiara criptata si salvata, in SEAP. Orice alte documente privind oferta financiara si/sau justificarea acesteia se incarca in SEAP sub semnatura electronica extinsa, in campul din SEAP destinat Ofertei financiare.

Propunerea financiara trebuie sa fie exprimata in Lei (valorile fiind exprimate cu doua zecimale) si va include „Formular de oferta” – Formularul nr. 11.1-11.4 si Anexa la Formularul de oferta.

Evaluarea ofertelor se va realiza prin compararea valorii propunerilor financiare determinate prin inmultirea pretului unitar cu cantitatea maxima a acordului-cadru pentru fiecare lot, prin raportare la valoarea maxima estimata a acordului-cadru aferent fiecarui lot in parte.

Nota: Ofertantul va indica elementele confidentiale ale propunerii financiare – Formularul nr. 8.

IV.4.3 Modul de prezentare al ofertei

OFERTA SI DOCUMENTELE INSOTITOARE

La intocmirea ofertelor, ofertantii trebuie sa respecte toate instructiunile mentionate in Fisa de Date a Achizitiei, precum si sa completeze toate formularele cuprinse in aceasta Documentatie de Atribuire. In vederea participarii la procedura de achizitie publica, ofertantul are obligatia de a transmite Oferta si Documentul Unic de Achizitie European in format electronic numai pana la data si ora limita de depunere a ofertelor prevazute in anuntul de participare.

Oferta va contine in mod obligatoriu:

- a) Propunerea tehnica,
- b) Propunerea financiara,
- c) alte documente solicitate prin documentatia de atribuire, dupa cum urmeaza:

-Formularul 3 "Declaratie privind neincadrarea in situatiile potential generatoare de conflict de interese, asa cum sunt acestea

definite la art. 60 din Legea 98/2016, privind achizitiile publice", completat si semnat conform modelului prezentat in Sectiunea "Formulare" a Documentatiei de Atribuire.

-Formularul nr. 7 "Imputernicire", prin care ofertantul desemneaza persoana/persoanele care semneaza cu semnatura electronica extinsa, bazata pe un certificat calificat, eliberat de un furnizor de servicii de certificare acreditat, urmatoarele documente: garantia de participare, oferta, DUAE, documentele de calificare, raspunsurile la clarificari si orice alta corespondenta cu Autoritatea Contractanta pe parcursul procedurii de atribuire. Se va avea in vedere corelarea cu informatiile furnizate in DUAE - partea II "Informatii referitoare la operatorul economic"- sectiunea B "Informatii privind reprezentantii operatorului economic". Formularul va fi completat conform modelului prezentat in Sectiunea „Formulare” a Documentatiei de Atribuire.

-Formularul nr. 4 „Acordul de Asociere” (daca este cazul), completat si semnat conform modelului prezentat in Sectiunea "Formulare" a Documentatiei de Atribuire.

-Formularul nr. 5 "Angajament ferm privind sustinerea acordata ofertantului pentru indeplinirea criteriului referitor la situatie economica si financiara" (daca este cazul) completat si semnat conform modelului prezentat in Sectiunea "Formulare" a Documentatiei de Atribuire, daca ofertantul beneficiaza de sustinere din partea unui tert pentru indeplinirea cerintei privind capacitatea economica si financiara, impreuna cu documentele transmise ofertantului de catre tertul/tertii sustinator/sustinatori, din care rezulta modul efectiv prin care tertul/tertii sustinator/sustinatori va/vor asigura indeplinirea propriului angajament de sustinere.

-Formularul nr. 6 "Angajament ferm privind sustinerea acordata ofertantului pentru indeplinirea criteriului referitor la capacitatea tehnica si/sau profesionala" (daca este cazul) completat si semnat conform modelului prezentat in Sectiunea "Formulare" a Documentatiei de Atribuire, daca ofertantul beneficiaza de sustinere din partea unui tert pentru indeplinirea cerintei privind capacitatea tehnica si/sau profesionala, impreuna cu documentele transmise ofertantului de catre tertul/tertii sustinator/sustinatori, din care rezulta modul efectiv prin care tertul/tertii sustinator/sustinatori va/vor asigura indeplinirea propriului angajament de sustinere.

-Acordul de subcontractare (daca este cazul), etc.

Nota 1: Oferta, inclusiv formularele si documentele mentionate mai sus, vor fi semnate cu semnatura electronica extinsa, bazata pe un certificat calificat, eliberat de un furnizor de servicii de certificare acreditat.

Nota 2: In scopul demonstrarii indeplinirii criteriilor de calificare, ofertantii au obligatia de a depune in SEAP DUAE (documentul unic de achizitii european). DUAE a fost generat electronic de autoritatea contractanta si poate fi accesat la adresa <https://ec.europa.eu/growth/tools-databases/espdp/filter> sau <https://ec.europa.eu/tools/espdp>. DUAE va fi obligatoriu semnat cu semnatura electronica extinsa bazata pe un certificat calificat, eliberat de un furnizor de servicii de certificare acreditat.

Ofertantii vor completa DUAE cu respectarea instructiunilor disponibile pe www.e-licitatie.ro in sectiunea dedicata operatorilor economici a portalului SEAP, precum si a instructiunilor din cuprinsul DUAE, inclusiv in ceea ce priveste situatia ofertelor comune, subcontractarii, tertilor sustinatori, daca este cazul. Se va avea in vedere Notificarea ANAP nr. 240/2016 si notificarea privind utilizarea DUAE (site ANAP). Celelalte documente justificative prevazute la pct. III vor fi depuse doar la solicitarea autoritatii contractante, conform art. 196 din Legea nr. 98/2016.

Nota 3: Ofertele, orice corespondenta si documente legate de procedura de atribuire transmise intre ofertant si autoritatea contractanta trebuie redactate in limba romana. Toate documentele prezentate in cadrul procedurii ce sunt emise in alta limba decat romana, vor fi insotite de traducerea autorizata in limba romana a acestora. In interpretarea ofertei, limba romana va prevala.

Nota 4: La nivelul DUAE trebuie precizat modul concret de indeplinire a cerintelor de calificare (daca au fost solicitate), inclusiv informatii cum ar fi: numarul si data contractului invocat drept experienta similara, valoarea, beneficiarul, data si numarul documentului de receptie, precum si ponderea si/sau activitatile pentru care a fost responsabil, informatii din care rezulta indeplinirea cerintelor cu privire la dotarea tehnica sau alte asemenea.

Nota 5: Inainte de incheierea contractului, ofertantul declarat castigator va prezenta exemplarele contractelor incheiate cu subcontractantii, in cazul in care parti din contract urmeaza sa se indeplineasca de unul sau mai multi subcontractanti, angajamentele de sustinere, Acordul de asociere autentificat (in conformitate cu prevederile art. 54, alin (2) din Legea 98/2016), dupa caz

Sectiunea VI Informatii suplimentare

VI.1 Aceasta achizitie este periodica

Nu

Programul estimat de publicare a anunturilor viitoare : -

VI.2 Informatii privind fluxurile de lucru electronice

Se va utiliza sistemul de comenzi electronice: Nu

Se va accepta facturarea electronica: Nu

Se vor utiliza platile electronice: Nu

VI.3 Informatii suplimentare

1. Operatorii economici pot accesa DUAE in vederea completarii la <https://ec.europa.eu/growth/tools-databases/espdp/filter> sau <https://ec.europa.eu/tools/espdp>
2. Durata acordului cadru este de 48 luni de la data intrarii in vigoare a acestuia.
3. Documentatia de atribuire este atasata in integralitatea sa la prezenta Fisa de date a achizitiei. Documentatia de atribuire poate fi descarcata si de pe site-ul Autoritatii Contractante www.drdpiasi.ro.
4. Operatorul economic interesat de procedura de achizitie solicita clarificari sau informatii suplimentare in legatura cu documentatia de atribuire aferenta acesteia, prin intermediul SEAP prin accesarea sectiunii dedicate "Intrebari" din detaliul procedurii de atribuire.
5. In situatia in care mai multe oferte considerate admisibile sunt clasate pe primul loc si au preturi egale, autoritatea contractanta va solicita clarificari prin intermediul SEAP, in vederea incarcarii electronice de catre operatorii economici de documente care contin preturi noi.

VI.4 Proceduri de contestare

VI.4.1 Organismul de solutionare a contestatiilor

Consiliul National de Solutionare a Contestatiilor

Adresa: Str. Stavropoleos nr. 6, sector 3; Localitate: Bucuresti; Cod Postal: 030084; Tara: Romania; Codul NUTS: RO321 Bucuresti;
Adresa de e-mail: office@cnsr.ro; Nr de telefon: +40 213104641; Adresa web a sediului principal al autoritatii/entitatii contractante(URL) http://www.cnsr.ro;

VI.4.3 Procedura de contestare

Precizari privind termenul (termenele) pentru procedurile de contestare:

conform art. 8 din Legea 101/2016


VI.4.4 Serviciul de la care se pot obtine informatii privind procedura de contestare

Directia Regionala Drumuri si Poduri Iasi

Adresa: Str. Gh. Asachi, nr. 19; Localitate: Iasi (Iasi); Cod Postal: 700481; Tara: Romania; Codul NUTS: RO213 Iasi; Adresa de e-mail: drdpis@mail.dntis.ro; Nr de telefon: +40 232214430; Adresa web a sediului principal al autoritatii/entitatii contractante(URL) www.drdpiasi.ro;

**COMPANIA NAȚIONALĂ DE ADMINISTRARE A INFRASTRUCTURII RUTIERE S.A.
DIRECȚIA REGIONALĂ DE DRUMURI ȘI PODURI IAȘI**

**APROBAT
DIRECTOR GENERAL REGIONAL
ing. Ovidu Mugurel LAICU**



CAIET DE SARCINI

privind atribuirea Acordului-cadru pentru
**ÎNTOCMIRE DOCUMENTAȚII CADASTRALE ÎN VEDEREA ÎNSCRIERII
ÎN CARTEA FUNCİARĂ A PROPRIETĂȚII PUBLICE A STATULUI ȘI A
DREPTULUI DE ADMINISTRARE A C.N.A.I.R. S.A. PENTRU REȚEAUA DE
DRUMURI NAȚIONALE ȘI IMOBILE INDEPENDENTE**

**D.R.D.P. IAȘI
LOT 1**

S.D.N. Botoșani - S.D.N. Suceava – S.D.N. Câmpulung Moldovenesc

1. INTRODUCERE

Autoritatea contractantă: COMPANIA NAȚIONALĂ DE ADMINISTRARE A INFRASTRUCTURII RUTIERE S.A. - prin D.R.D.P. IAȘI, cu sediul în Iași, str. Gh. Asachi, nr. 19, tel. 0232/214430, fax 0232/214432, înregistrată la Oficiul Național al Registrului Comerțului prin Încheierea de ședință nr. 21716 din data de 07.05.2004 sub nr. J40/552/2004, Cod Unic de Înregistrare RO 16054368, având cont bancar RO35RNCB0175008094080001, deschis la B.C.R. Iași, reprezentata prin ing. Ovidiu Mugurel Laicu, având funcția de Director General Regional.

2. CONTEXTUL REALIZĂRII ACHIZIȚIEI

2.1. Informații despre autoritatea contractantă

Direcția Regională de Drumuri și Poduri Iași este subunitate componentă a *Companiei Naționale de Administrare a Infrastructurii Rutiere SA*, înființată prin O.U.G. nr.84/2003, aprobată cu modificări și completări prin Legea nr.47/2004, cu modificările și completările ulterioare și își desfășoară activitatea în baza statutului companiei și a legislației în vigoare.

2.2. Informații despre contextul care a determinat achiziționarea serviciilor

Cadastrul reprezintă un sistem unitar și obligatoriu de evidență și inventariere sistematică a bunurilor imobile de pe teritoriul întregii țări, din puncte de vedere cantitativ, calitativ și juridic, indiferent de destinația lor și de proprietar, prin care se realizează identificarea, înregistrarea și reprezentarea lor în registre și pe harti și planuri cadastrale.

Rolul și conținutul cadastrului trebuie să corespundă etapei actuale și de perspectivă a dezvoltării economiei naționale și deci, să furnizeze date reale cu privire la: proprietarii de bunuri imobile și înscrierea lor în registrele cadastrale și cartile funciare, întinderea configurația și poziția bunului imobil, precum și a folosinței lui raportată la destinația inițială, categoria de calitate a terenurilor.

Lucrările de cadastru se execută cu scopul de a pune la dispoziția celor interesați, în orice moment, date reale și complete referitoare la bunurile imobile pentru a contribui la: reglementarea situației juridice a bunurilor imobile și înscrierea lor în cartea funciară în vederea realizării publicității imobiliare, crearea unei baze juste pentru stabilirea impozitului fiscal, identificarea juridică a resurselor funciare, furnizarea elementelor necesare pentru întocmirea studiilor și proiectelor privind sistematizarea teritoriului și a localităților, precum și pentru alegerea diferitelor obiective industriale și social-culturale.

Importanța cadastrului constă în faptul că acesta furnizează date reale privitoare la bunurile imobile (poziție, mărime, folosință, proprietar) necesare în toate ramurile economiei naționale. De asemenea reprezintă un instrument deosebit de important, pentru că furnizează documentele care dau siguranța tranzacțiilor care au loc pe piața bunurilor imobile.

Direcția Regională Drumuri și Poduri Iași solicită achiziționarea serviciilor de **întocmire documentației cadastrale în vederea înscrierii în cartea funciară a proprietății publice a statului și a dreptului de administrare a C.N.A.I.R. S.A. pentru rețeaua de drumuri naționale și imobile independente, pentru:**

- clarificarea regimului juridic în sensul înscrierii în cartea funciară și registrele cadastrale a proprietarului și administratorului, unde este cazul.
- înregistrarea exactă a limitelor terenurilor aflate în gestiunea instituției însărcinate cu administrarea rețelei naționale de drumuri (C.N.A.I.R. S.A.), în conformitate cu prevederile OG 43/1997, republicată și actualizată privind regimul drumurilor.

Realizarea și verificarea lucrărilor de specialitate din domeniile cadastrului, geodeziei și cartografiei sunt supuse prevederilor Legii Cadastrului și Publicității Imobiliare nr.7/1996, dispozițiilor legale în materie, regulamentelor, metodologiilor, normelor și instrucțiunilor tehnice elaborate sau avizate de Agenția Națională de Cadastru și Publicitate Imobiliară (ANCPI), precum și celelalte dispoziții legale în vigoare și vor fi întocmite conform Ordinului nr. 700/2014.

2.3. Informații despre beneficiile anticipate de către Autoritatea Contractantă

În urma achiziționării serviciilor de întocmire documentației cadastrale în vederea înscrierii în cartea funciară a proprietății publice a statului și a dreptului de administrare a C.N.A.I.R. S.A. pentru rețeaua de drumuri naționale și imobile independente, D.R.D.P. Iași va avea o evidență exactă a tuturor sectoarelor de drum național (suprafețe) și imobilelor din administrare pentru efectuarea lucrărilor de modernizare, reabilitare, reparare, administrarea, întreținerea și exploatarea drumurilor naționale în scopul

desfășurării traficului rutier în condiții de siguranță a circulației, implementarea programelor de dezvoltare unitară a rețelei de drumuri publice în concordanță cu strategia *Ministerului Transporturilor*.

2.4. Cadrul general al sectorului în care Autoritatea Contractantă își desfășoară activitatea

Direcția Regională Drumuri și Poduri Iași desfășoară activități de interes public național în domeniul administrării drumurilor naționale și a autostrăzilor, în conformitate cu prevederile OG nr. 43/1997, privind regimul drumurilor, constând, potrivit Statutului Companiei anexă la OUG nr. 84/2003 aprobată prin Legea 47/2004, în: proiectarea, construirea, modernizarea, reabilitarea, repararea, administrarea, întreținerea și exploatarea autostrăzilor și drumurilor naționale în scopul desfășurării traficului rutier în condiții de siguranță a circulației, implementarea programelor de dezvoltare unitară a rețelei de drumuri publice în concordanță cu strategia *Ministerului Transporturilor*, cu cerințele economiei naționale și cu cele de apărare, încasarea în punctele de frontieră și în alte puncte stabilite conform legii a obligațiilor datorate de către utilizatori pentru folosirea autostrăzilor și drumurilor naționale, emiterea de acorduri de amplasare în zona autostrăzilor și drumurilor naționale pentru construcții, panouri publicitare, instalații și alte obiective similare, emiterea de autorizații speciale de transport intern, încasarea și controlul tarifelor de utilizare a autostrăzilor și drumurilor naționale, activități comerciale industriale și alte activități necesare îndeplinirii obiectului său de activitate.

2.5. Factori interesați și rolul acestora

Principalii factori interesați relevanți prin raportare la serviciile solicitate sunt:

- C.N.A.I.R. S.A. - Direcția Regională Drumuri și Poduri Iași în calitate de Achizitor;
- Oficiul de Cadastru și Publicitate Imobiliară – verifică documentațiile cadastrale întocmite în exclusivitate doar de către persoanele fizice sau juridice autorizate, recepționează documentațiile cadastrale și asigura înregistrarea cadastral juridică a imobilelor;
- Prestatorul – persoană fizică sau juridică autorizată de către ANCPI/OCPI, în conformitate cu Regulamentul aprobat prin Ordinul nr. 107/2010 al Directorului general al Agenției Naționale de Cadastru și Publicitate Imobiliară pentru categoria A, B sau D.

3. DESCRIEREA SERVICIILOR SOLICITATE

3.1. Descrierea situației actuale

D.R.D.P. Iași – Lot 1 – S.D.N. Botoșani - S.D.N. Suceava – S.D.N. Câmpulung Moldovenesc, nu are o evidență exactă privind informațiile tehnice, economice și juridice pentru rețeaua de drumuri naționale și imobile independente din administrare pentru efectuarea lucrărilor de modernizare, reabilitare, reparare, administrarea, întreținerea și exploatarea drumurilor naționale în scopul desfășurării traficului rutier în condiții de siguranță a circulației, implementarea programelor de dezvoltare unitară a rețelei de drumuri publice.

3.2. Obiectivul general la care contribuie realizarea serviciilor

Prin realizarea serviciilor de *întocmire documentații cadastrale în vederea înscrierii în cartea funciară a proprietății publice a statului și a dreptului de administrare a C.N.A.I.R. S.A. pentru rețeaua de drumuri naționale și imobile independente* conformitatea cu prevederile Legii nr. 7/1996 a cadastrului și publicității imobiliare, cu modificările și completările ulterioare.

3.3. Serviciile solicitate: activități ce vor fi realizate

Prezentul caiet de sarcini specifică condițiile minime impuse de Achizitor, pentru conținutul și calitatea documentației de cadastru necesare la înscrierea în cartea funciară a dreptului de proprietate asupra bunurilor imobile aflate în administrarea D.R.D.P. Iași, Lot 1 – S.D.N. Botoșani - S.D.N. Suceava – S.D.N. Câmpulung Moldovenesc.

Serviciile solicitate sunt următoarele:

- întocmirea documentațiilor cadastrale a imobilelor aflate în administrarea C.N.A.I.R. S.A.- D.R.D.P. Iași, Lot 1 – S.D.N. Botoșani - S.D.N. Suceava – S.D.N. Câmpulung Moldovenesc;
- clarificarea regimului juridic în sensul înscrierii în cartea funciară și registrele cadastrale a proprietarului și administratorului, unde este cazul.

Din punct de vedere formal, **castrul drumurilor** reprezintă un cadastru de specialitate, așa cum este acesta definit prin *Legea Cadastrului și Publicității Imobiliare*, adică un “... *subsistem de evidență și inventariere sistematică a bunurilor imobile sub aspect tehnic, economic și juridic.*”

În sensul prezentului caiet de sarcini, prin *intabularea unui imobil* se înțelege înscrierea cu caracter definitiv sau nedefinitiv, a actelor și faptelor juridice referitoare la terenuri și construcții, în cartea funciară.

Documentația cadastrală este ansamblul înscrisurilor tehnice, juridice și administrative necesare înregistrării imobilului la cerere în sistemul integrat de cadastru și carte funciară, prin care se constată situația reală din teren.

Conținutul lucrărilor și cerințe tehnice

Pentru realizarea documentațiilor cadastrale necesare înscrierii în cartea funciară, Prestatorul va parcurge următoarele etape:

- a) recunoașterea și identificarea pe teren a limitelor drumului (identificarea limitei lucrărilor de artă care deservește drumul) și a terenurilor, precum și stabilirea proprietăților limitrofe sectoarelor de drum;
- b) măsuratori pentru realizarea rețelelor de sprijin (îndesire și ridicare) în sistem național de referință Stereografic 1970;
- c) ridicarea detaliilor planimetrice cadastrale;
- d) procese verbale de delimitare a vecinătăților pentru fiecare sector de drum se încheie cu reprezentanții administrației locale (primării) pe teritoriul cărora se afla drumul;
- e) inventarele de coordonate ale punctelor rețelei de sprijin, punctele determinate pe limitele parcelelor, bornelor kilometrice și hectometrice și a punctelor de intersecție a drumurilor cu hotarele localităților, comunelor și hotarelor județene;
- f) carnetul de teren cu observațiile efectuate, calculul drumuirii și al suprafețelor pe suport magnetic, sub forma de fișiere de tip, XYZ, ASCII, PARCELELE, TXT, DXF
- g) tabelul centralizator al suprafețelor;
- h) se va intabula imobilele achiziționate de către C.N.A.I.R. S.A. – D.R.D.P. Iași și alipirea parcelelor existente astfel încât să se obțină un singur număr cadastral pe fiecare UAT.

Acolo unde este cazul se vor realiza lucrări de intabulare a terenurilor achiziționate de către C.N.A.I.R. S.A. sau expropriate în baza legii 255/2010 și a legilor anterioare, alipirea parcelelor existente astfel încât să se obțină acolo unde este posibil un singur număr cadastral pe UAT.

Identificarea sectoarelor de drum se va face de către Prestator, înainte de începerea lucrărilor, în prezența persoanei delegate de către administratorul drumului, pe limitele indicate de acesta, în vederea efectuării măsurătorilor.

• **Geometria pe verticală**

Pentru redarea reliefului și a geometriei pe verticală se vor efectua măsurătorile necesare în vederea determinării profilurilor transversale și a profilului longitudinal.

Profilurile transversale se determină în punctele caracteristice (schimbarea pantei longitudinale a drumul, modificarea formei profilului transversal, în dreptul bornelor kilometrice¹, etc.). Distanța medie dintre două profiluri transversale succesive este de 100 m.

Profilul transversal va include obligatoriu următoarele cote:

- axa drumului,
- limita părții carosabile (linia care separă partea carosabilă de acostament),
- limita platformei (marginea exterioară a acostamentului),
- profilul șanțului, dacă există (două puncte pe fund, un punct pe muchia exterioară),
- piciorul taluzului de rambleu, dacă nu există șanț,
- intersecția dintre taluzul de debleu și terenul natural,
- alte elemente definitorii pentru forma taluzelor sau sprijinirilor (berme, etc.),
- un punct pe teren natural, aflat la cel puțin 2 metri de la muchia exterioară a șanțului sau taluzului.
- limita proprietăți existente (împrejmuiri, clădiri, limita proprietăți existente).
- toate elementele cuprinse în ampriza drumului: parte carosabilă, trotuare, piste pentru cicliști, acostamente, santuri, rigole, taluzuri, santuri de gardă, ziduri de sprijin și alte lucrări de artă existente.

Densitatea profilurilor transversale, se va stabili avându-se în vedere reprezentarea cât mai fidelă a eventualelor schimbări ale elementelor geometrice ale drumului, apariția de construcții (santuri, rigole, limite proprietăți, etc).

În afara punctelor obligatorii specificate mai sus, se vor determina după caz și alte puncte dacă acestea sunt necesare pentru redarea corectă a profilului transversal (berme, trotuare, benzi suplimentare, limite, etc.).

- **Partea carosabilă**

Este suprafața din platforma drumului destinată autovehiculelor. După caz, partea carosabilă include:

- două sau mai multe benzi de circulație
- benzi pentru vehicule grele
- benzi de accelerare
- benzi de decelerare
- banda de virare la stânga
- banda de staționare, etc.

Se ridică limitele părții carosabile reprezentate prin:

- linia de separație între partea carosabilă și acostament (borduri de încadrare)
- bordura trotuarului
- bordura spațiului verde dintre benzile de circulație
- marcaje laterale de delimitare, etc.

De asemenea, se ridică elementele constructive amplasate în zona părții carosabile (platforme pentru accesul la tramvai, monumente, refugii, etc.).

- **Platforma**

În afara părții carosabile se ridică și celelalte elemente care constituie platforma drumului, cum sunt:

- acostamentele
- trotuarele
- locurile de parcare
- spațiile verzi dintre benzile de circulație sau dintre partea carosabilă și trotuar
- benzile de teren rezervate pentru circulația altor mijloace în afara autovehiculelor (tramvaie, biciclete, căruțe și tractoare), etc.

- **Limitele de proprietate**

Se urmărește înregistrarea exactă a limitelor terenurilor aflate în gestiunea instituției însărcinate cu administrarea rețelei naționale de drumuri (C.N.A.I.R. S.A.), în conformitate cu prevederile OG 43/1997, republicată și actualizată privind regimul drumurilor.

În conformitate cu prevederile art. 14-17 din O.G. 43/1997 privind regimul drumurilor, suprafețele de teren aferente drumurilor publice sunt:

”Art. 14 - Zona drumului public cuprinde: ampriza, zonele de siguranță și zonele de protecție.

Art. 15 - Ampriza drumului este suprafața de teren ocupată de elemente constructive ale drumului: parte carosabilă, trotuare, piste pentru ciclisti, acostamente, santuri, rigole, taluzuri, santuri de garda, ziduri de sprijin și alte lucrări de artă.

Art. 16 (1) Zonele de siguranță sunt suprafețe de teren situate de o parte și cealaltă a amprizei drumului, destinate exclusiv pentru semnalizarea rutieră, plantație rutieră sau pentru alte scopuri legate de întreținerea și exploatarea drumului sau pentru siguranța circulației. Din zonele de siguranță fac parte și suprafețele de teren destinate asigurării vizibilității în curbe și intersecții, precum și suprafețele ocupate de lucrările de consolidări ale terenului drumului și alte asemenea. În afara localităților, limitele minime ale zonelor de siguranță a drumurilor în cale curentă și aliniament sunt prevăzute în anexa nr. 1 la prezenta ordonanță.”

Limitele amplasamentului drumului s-au stabilit conform Ordonanței nr. 43/1997, privind regimul drumurilor, astfel:

- ”Zonele de siguranță ale drumurilor sunt cuprinse de la limita exterioară a amprizei drumului până la:
 - 1,50 m de la marginea exterioară a santurilor, pentru drumurile situate la nivelul terenului;
 - 2,00 m de la piciorul taluzului, pentru drumurile în rambleu;
 - 3,00 m de la marginea de sus a taluzului, pentru drumurile în debleu cu înălțimea până la 5,00 m inclusiv;
 - 5,00 m de la marginea de sus a taluzului, pentru drumurile în debleu cu înălțimea mai mare de 5,00 m.”

Se vor întocmi documentațiile cadastrale și întabularea imobilelor independente aflate în administrarea C.N.A.I.R. S.A. – D.R.D.P. Iași, Lot 1 – S.D.N. Botoșani - S.D.N. Suceava – S.D.N. Câmpulung Moldovenesc, în conformitate cu prevederile art. 2 alin.(3 și 4) din O.G. 43/1997 privind regimul drumurilor:

”(3) *Fac parte integrantă din drum: podurile, viaductele, pasajele denivelate, tunelurile, construcțiile de apărare și consolidare, trotuarele, piste pentru cicliști, locurile de parcare, opriri și staționare, indicatoarele de semnalizare rutiera și alte dotări pentru siguranța circulației, terenurile și plantațiile care fac parte din zona drumului, mai puțin zonele de protecție.*

”(4) *De asemenea, se consideră ca făcând parte din drum districtele, cantoanele, pepinierele, centrele de întreținere și coordonare și orice alte construcții, amenajări sau instalații destinate apărării, exploataării sau operării drumurilor, inclusiv terenurile necesare aferente, precum și sistemele de captare, pompare și evacuare a apelor pluviale care deservește drumurile, cu excepția acelor care fac parte, potrivit prevederilor legale, din capitalul social al unor companii naționale, societăți comerciale cu capital de stat sau pentru care au fost emise certificate de atestare a dreptului de proprietate pentru companiile naționale și societățile comerciale cu capital de stat.*”

Depunerea documentației cadastrale la OCPI

- Documentațiile cadastrale se vor întocmi în trei exemplare conform legislației în vigoare.
- Avizarea documentațiilor cadastrale se va face de către o persoană fizică/juridică autorizată;
- Depunerea documentației cadastrale la O.C.P.I. competent teritorial se va face de către Prestator, în numele și pentru Achizitor. Prestatorul se va asigura că O.C.P.I. va efectua recepția documentației, conform prevederilor „Regulamentului de avizare, recepție și înscriere în evidențele de cadastru și carte funciara aprobat Ordinul 700/2014 cu modificările și completările ulterioare.

Toate serviciile vor fi executate în conformitate cu normele, normativele și standardele în vigoare.

3.4. Rezultatele care trebuie obținute în urma prestării serviciilor

Implementarea Contractului în conformitate cu prevederile prezentului Caiet de Sarcini va conduce la:

- identificarea, măsurarea, descrierea și înregistrarea imobilelor în documentele cadastrale și reprezentarea acestora pe hărți și planuri cadastrale;
- clarificarea regimului juridic în sensul înscrierii în cartea funciara și registrele cadastrale a proprietarului și administratorului. Autoritatea contractantă va avea o evidență clară a elementelor geometrice ale sectoarelor de drum și a imobilelor din administrare.

3.5. Atribuții și responsabilitățile părților.

3.5.1. Atribuțiile și responsabilitățile Prestatorului

- Prestatorul are obligația de a presta pe durata de îndeplinire a acordului cadru/contractului subsecvent servicii de întocmirea documentațiilor cadastrale aferente sectoarelor de drum și imobilelor independente, cu respectarea prevederilor ce decurg din Regulamentul de avizare, recepție și înscriere în evidențele de cadastru și carte funciara aprobat prin Ordinul Directorului General al Agenției Naționale de Cadastru și Publicitate Imobiliară nr.700/2014.
- Prestatorul are obligația de a prezenta Achizitorului în termen de 5 zile de la **primirea ordinului scris de începere a prestațiilor**, graficul de realizare a prestațiilor în vederea aprobării acestuia.
- Asigura comunicarea cu „Achizitorul” precum și cu alți factori implicați în realizarea obiectivului.
- Documentațiile care urmează a fi realizate și predate Achizitorului (**Direcția Regională de Drumuri și Poduri Iași**) sunt:
 - Harta topografică a suprafeței de teren, care acoperă ampriza și zona de siguranță a drumului și care include toate amenajările aferente acestuia;
 - Hărțile topografice ale amplasamentelor gestionate de către D.R.D.P. Iași;
 - Documentația cadastrală pentru sectoarele de drum și imobilele care fac obiectul prezentului Caiet de Sarcini, inclusiv extrasele CF pentru toate terenurile și imobilele.

3.5.2. Atribuțiile și responsabilitățile Achizitorului

Achizitorul va pune la dispoziția Prestatorului cu promptitudine orice informații și/sau copii ale documentelor, pe care le detine, și care pot fi relevante pentru realizarea contractului. Aceste documente vor fi returnate Achizitorului la sfârșitul perioadei de implementare a contractului sau la solicitarea Achizitorului.

Achizitorul va colabora, atât cât este posibil, cu Prestatorul pentru furnizarea informațiilor pe care acesta din urmă le poate solicita, atâta timp cât solicitările sale se încadrează în limite rezonabile și în măsura în care aceste informații se afla în posesia Achizitorului.

Achizitorul are dreptul de a controla, verifica și măsura lucrările efectuate.

4. IPOTEZE ȘI RISCURI

Achizitorul solicită Prestatorului, pentru acest Acord cadru/contract, îndeplinirea cu seriozitate și profesionalism a sarcinilor ce îi revin, așa cum sunt acestea descrise în prezentul caiet de sarcini cât și în legislația română în vigoare.

C.N.A.I.R. S.A. – D.R.D.P. Iași își rezervă dreptul de a recupera de la Prestator orice prejudicii care vor fi generate de întârzierile cauzate, de erorile/lipsa de profesionalism/superficialitate tratării serviciilor contractate, de nerespectarea obligațiilor conform prezentului caiet de sarcini și a legislației în vigoare.

Achizitorul a identificat riscurile generale pe care le aduce la cunoștința Prestatorului, în prezentul caiet de sarcini, dar care nu se vor limita la acestea.

Prestatorul își va asuma riscurile generale identificate de Achizitor prin participarea sa la procedura de achiziție publică precum și prin semnarea contractului și nu va avea nici o pretenție în cazul apariției acestora, cu excepția cazurilor în care culpa se datorează unor terțe parti sau unor motive neînputabile acestuia. Lipsa culpei va trebui să fie dovedită de către Prestator.

Pretul ofertei include riscurile generale prezentate mai jos iar Prestatorul nu va avea nici o pretenție de orice natură (materială, financiară, etc..) în cazul apariției acestora.

Prestatorul are obligația de a lua toate măsurile necesare pentru evitarea concretizării următoarelor riscuri și a consecințelor acestora:

Risc 1

Riscul și consecințele aferente disponibilității pe toată perioada contractuală a personalului (ingineri topografi/geodezi ce dețin Certificate de Autorizare pentru executarea lucrărilor de specialitate din domeniul cadastrului, geodeziei și cartografiei pe teritoriul României) Prestatorului.

Măsura 1

Posibilitatea înlocuirii personalului, în aceleași condiții/cerințe din prezentul Caiet de sarcini.

Risc 2

Riscul creșterii prețurilor.

Măsura 2

Ajustarea prețului contractului subsecvent (clauza aplicabilă după 24 luni de la semnarea Acordului-cadru).

Ajustarea de pret se va face după următoarea formulă de ajustare, care se activează începând cu a 25 –a lună de la semnarea Acordului-cadru:

$$V_n = (V_o \times IPCT_s) / 100$$

unde,

V_n = valoarea ajustată, pentru luna în care se calculează contravaloarea serviciilor prestate în baza contractului subsecvent;

V_o = valoarea rezultată prin aplicarea prețurilor unitare din Acordul-cadru, declarate în oferta;

$IPCT_s$ = indicele lunar al prețurilor de consum pentru servicii (**IPC pentru servicii**) comunicat de Institutul Național de Statistică (INS) pentru perioada curentă (luna pentru care se calculează contravaloarea serviciilor prestate) față de perioada de referință (luna depunerii ofertelor).

Valoarea $IPCT_s$ se obține prin interogarea bazei de date de pe site-ul INS (url: www.insse.ro), secțiunea "Baze de date și metadata statistice - Baza de date IPC Indicele prețurilor de consum - IPC lunar".

Riscurile aferente implementării contractului ce cad în responsabilitatea Achizitorului

Risc 1

Riscul și consecințele ce decurg din lipsa resurselor financiare în termenele contractuale prevăzute și plata de penalități pentru prestațiile îndeplinite și facturate de către Prestator, în afara termenului scadent.

Măsura 1

Achizitorul va face demersuri anticipate la forul superior, pentru alocarea la termen a sumelor necesare, corespunzătoare serviciilor prestate.

Risc 2

Imobilele independente (sedii de districte și cantoane) care conform legii fac parte integrantă din drum, pot fi cu situație juridică neclară prin acțiunile făcute de către autoritățile locale (Hotărâri de Consiliul local ce nu au ținut cont de proprietatea publică a statului) sau de cereri de retrocedare a terenurilor făcute de către persoane fizice, iar la nivelul sectoarelor de drum, existența în vecinătatea drumurilor a unor suprafețe de teren intabulate care nu au ținut cont de proprietatea publică a statului, așa cum a fost ea stabilită prin lege.

Măsura 2

Aceste aspecte vor fi clarificate prin acțiuni în instanța deschise de către Achizitor.

5. LOCUL ȘI DURATA DESFĂȘURĂRII PRESTAȚIILOR

5.1. Locul desfășurării prestațiilor.

Prestarea serviciilor de *întocmire documentații cadastrale în vederea înscrierii în cartea funciară a proprietății publice a statului și a dreptului de administrare a C.N.A.I.R. S.A. pentru rețeaua de drumuri naționale și imobile independente se va desfășura pe raza S.D.N. Botoșani - S.D.N. Suceava – S.D.N. Câmpulung Moldovenesc din cadrul Regionale de Drumuri și Poduri Iași.*

Sectoare de drum și imobilele ce fac obiectul caietului de sarcini:

Descrierea rețelei de drum național de pe raza S.D.N. Botoșani

Principalele date tehnice:

- Lungime reală: 398,345 km
- Lățime platformă: 7,50 – 12,50 m

Sectoarele de drum național ce vor face obiectul contractelor subsecvente sunt prezentate în anexa nr. 1.

Descrierea imobilelor independente de pe raza S.D.N. Botoșani

Nr. Crt.	Denumire imobil	Adresa imobil	Suprafață mp
1	teren Canton Hutani	loc. Hutani, jud. Botosani, DN 29 km 21+930 stg.	2.476,53
2	teren District Botosani	sat. Catamaresti Deal, jud. Botosani, DN 29 B km 3+800 dr.	5.120,91
3	teren District Stefanesti	str. Stefan Luchian nr. 122, oras Stefanesti, jud. Botosani, DN 29 D km 47+100 stg.	4.746,05
4	teren District Vf. Campului	com. Varfu Campului, jud. Botosani, DN 29 C km 18+750 dr.	2.967,26
5	teren Formatia Sig Circulatiei Bt si sediu SDN Botosani	com. Curtesti, jud. Botosani, DN 28 B km 71+125 dr	1700
6	teren Punct sprijin Saveni	str. Petricani nr. 2, oras Saveni, jud. Botosani, DN 29 km 75+150 stg.	3.670,14
7	teren Canton Baisa	loc. Baisa, jud. Botosani, DN 29 km 31+500 stg.	1.986,90
8	teren Canton Ungureni	loc. Ungureni, jud. Botosani, DN 29 km 63+376 stg.	2.280,94
9	teren Canton Victoria	loc. Victoria, jud. Botosani, DN 29 D km 11+480 stg	433
10	teren Canton Siliscani	loc. Siliscani, jud. Botosani, DN 29 D km 15+600 stg.	2.749,51

11	teren District Dorohoi	str. Sf. Ioan Romanul nr. 2, mun. Dorohoi, jud. Botosani, DN 29 A km 40+500	2.665,85
12	teren District Darabani	str. 1 Decembrie nr. 164, oras Darabani, jud. Botosani, DN 29 A km 76+020	2.673,92
13	teren Amplasament Darabani	str. Muncitorului f.n., oras Darabani, jud. Botosani	5.995,87
14	teren amplasament Trusesti - fara constructii	loc. Trusesti, jud. Botosani	10.203,63
15	teren Amplasament Mihaileni - fara constructii	loc. Mihaileni, jud. Botosani, DN 29 C km 39+000 dr.	2.896,36
16	teren Amplasament Guranda - fara constructii	loc. Guranda, jud. Botosani, DN 29 D km 35+600	6.908,50
17	teren amplasament Unteni - fara constructii	loc. Unteni, jud. Botosani, DN 29 km 54+400 stg	2.244,30
18	teren Amplasament Talpa - fara constructii	loc Talpa, jud. Botosani, DN 29 C km 29+100 dr.	2.491,39
19	teren Amplasament Manoleasa	loc. Manoleasa, jud. Botoșani, DN 24C km 103+500 dr	2.809,65

Descrierea rețelei de drum național de pe raza S.D.N. Suceava

Principalele date tehnice:

- Lungime reala: 295,443 km
- Lățime platformă: 7,00 – 19,20 m

Sectoarele de drum național ce vor face obiectul contractelor subsecvente sunt prezentate în anexa nr. 1.

Descrierea imobilelor independente de pe raza S.D.N. Suceava

Nr. Crt.	Denumire imobil	Adresă imobil	Suprafață mp
1	sediul SDN Suceava + atelier	str.Gr.Al. Ghica,nr.12, mun. Suceava, jud. Suceava, DN 2 km 440+050 dr	6.488,68
2	District Suceava	str.Gr.Al.Ghica,nr.12, mun. Suceava, jud. Suceava, DN 2 km 440+050 stg.	3.163,50
3	District Falticeni	str.Sucevei,nr.2, oras Falticeni, jud. Suceava, DN 2 km 414+170 dr.+stg.	5.240,39
4	District Ilisesti	com. Ilisesti, jud. Suceava, DN 17 km 236+280 stg.	2.064,97
5	District Radauti	str.Stefan cel Mare 131 bis, mun. Radauti, jud. Suceava, DN 17 A km 68+500 dr.	2.800,48
6	Canton Iacobesti	com. Iacobesti, jud. Suceava, DN 2 km 456+223 stg.	2.322,51
7	Canton Siret	str. Alexandru cel Bun nr. 40, oras Siret, jud.Suceava, DN 2 km 478+680 dr.	1.121,93
8	Canton Spataresti	com. Spataresti, jud. Suceava, DN 2 km 407+050 dr.	763,90

9	Canton Marginea	com. Marginea, jud. Suceava, DN 17 A km 62+440 stg.	2.471,83
10	Canton Dornesti	com. Dornesti, jud. Suceava, DN 17 A km 77+300 dr.	584,29

Descrierea rețelei de drum național de pe raza S.D.N. Câmpulung Moldovenesc

Principalele date tehnice:

- Lungime reala: 236,719 km
- Lățime platformă: 6,00 – 12,00 m

Sectoarele de drum național ce vor face obiectul contractelor subsecvente sunt prezentate în anexa nr. 1.

2.3.b. Descrierea imobilelor independente de pe raza S.D.N. Câmpulung Moldovenesc

Nr. Crt.	Denumire imobil	Adresă imobil	Suprafață mp
1	District C-lung Moldovenesc	Str. Dobrogeanu Gherea, mun. Câmpulung Moldovenesc, jud. Suceava, DN 17 km 189+500 stg.	3.247,23
2	District Vatra Dornei	Loc. Rosu, mun. Vatra Dornei, jud. Suceava, DN 17 km 141+685 stg.	5.128,35
3	District Vatra Moldovitei	com. Vatra Moldovitei, jud. Suceava, DN 17 A km 20+580 stg.	5.465,23
4	teren District Carlibaba	com. Carlibaba, jud. Suceava, DN 18 km 198+368 stg.	6.785,74
5	teren District Brosteni	com Brosteni, DN 17 B km 52+600 dr.	3.654,24
6	Canton Poiana Stampei	com. Poiana Stampei, jud. Suceava, DN 17 km 122+062 dr.	1.626,43
7	teren Canton Podul Cosnei	loc. Podul Cosnei, jud. Suceava, DN 17 km 132+470 dr.	1.143,23
8	teren Canton Ciumarna	sat Ciumârna, com. Vatra Moldovitei, jud. Suceava, DN 17 A km 30+000 dr.	2.928,18
9	teren Canton Argestru	Loc. Argestru, jud. Suceava, DN 17 km 149+695 stg.	536,74
10	teren casuta pct. informare drum	Pasul Mestecanis, jud. Suceava, DN 17 Km 165+200	400,00
11	teren fara constructie	com. Sesuri, jud. Suceava, DN18 km 180+450	221,34

5.2. Durata Acordului Cadru/contract subsecvent

Durata acordului cadru este de **48 luni**. În baza acordului cadru se vor încheia contracte subsecvente cu o frecvență de minim un contract subsecvent/an. Durata contractului subsecvent va fi de **6 luni** de la emiterea ordinului de începere a prestațiilor de către Achizitor, iar ordinea stabilirii priorităților pentru întocmirea documentațiilor cadastrale și înscrierea în cartea funciară a proprietății publice a statului o va stabili Achizitorul.

În *Anexa nr. 2 - Centralizatorul cantitativ* sunt prezentate cantitățile minime și maxime (nr. km și nr. imobile) repartizate pe fiecare an.

Pentru prestarea serviciilor de *întocmire documentații cadastrale în vederea înscrierii în cartea funciară a proprietății publice a statului și a dreptului de administrare a C.N.A.I.R. S.A. pentru rețeaua de drumuri naționale și imobile independente se va desfășura pe raza S.D.N. Botoșani - S.D.N. Suceava – S.D.N. Câmpulung Moldovenesc* din cadrul Regionale de Drumuri și Poduri Iași, pentru fiecare contract subsecvent încheiat, Prestatorul va respecta următorul calendar:

Nr. crt.	Etapă	Termen	Obs.
1.	Recunoasterea și identificarea pe teren a limitelor drumului (identificarea limitei lucrărilor de artă care deservește drumul) și a terenurilor, precum și stabilirea proprietăților limitrofe sectoarelor de drum și transmiterea către achizitor a problemelor identificate, inclusiv de natură juridică.	30 zile	
2.	Transmiterea către Achizitor spre analiză și soluționare a problemelor identificate.	15 zile	În situația în care termenul de soluționare este mai mare, atunci perioada de derulare a contractului subsecvent (aferent obiectivului identificat cu probleme) se prelungește cu perioada de soluționare a problemelor ce sunt în sarcina achizitorului
3.	<ul style="list-style-type: none"> - Efectuarea măsurătorilor pentru realizarea rețelelor de sprijin (îndesire și ridicare) în sistem național de referință Stereografic 1970, ridicarea detaliilor planimetrice cadastrale, procese verbale de delimitare a vecinătăților pentru fiecare sector de drum se încheie cu reprezentanții administrației locale (primarii) pe teritoriul cărora se află drumul/ imobil, inventarele de coordonate ale punctelor rețelei de sprijin, punctele determinate pe limitele parcelelor, bornelor kilometrice și hectometrice și a punctelor de intersecție a drumurilor cu hotarele localităților, comunelor și hotarelor județene, întocmirea documentației cadastrale, cu mențiunea că drumul se înregistrează la categoria "construcții"; - Depunerea documentației cadastrale la OCPI pentru avizare în sensul înscrierii în cartea funciară și registrele cadastrale a proprietarului și administratorului; - Predarea către Achizitor a încheierii/incheierilor de carte funciara, extrasul/extrasele de carte funciara pentru informare și documentația cadastrală precum și toată documentația menționată la cap. 8 din caietul de sarcini. 	135 zile	

În cazul în care Prestatorul va realiza prestațiile mai devreme decât termenul contractual, decontarea acestora se va face conform art. 9 din prezentul caiet de sarcini.

6. RESURSE TEHNICE NECESARE REALIZĂRII PRESTAȚIILOR

În vederea realizării prestațiilor, prestatorul va face dovada că are capacitate tehnică și profesională pentru prestarea serviciilor care fac obiectul prezentului caiet de sarcini, și anume:

- **Dotare tehnică.** Se va prezenta lista cu echipamente necesare pentru următoarele activități:
 - măsurători în teren;
 - fotografiere și prelucrare foto;
 - prelucrare date măsurate;
 - editare/generare desene CAD;
 - printare.
- **Personal calificat.**

Realizarea și verificarea lucrărilor de specialitate din domeniile cadastrului, geodeziei și cartografiei sunt supuse prevederilor Legii Cadastrului și Publicității Imobiliare nr.7/1996, dispozițiilor legale în materie, regulamentelor, metodologiilor, normelor și instrucțiunilor tehnice elaborate sau avizate de Agenția Națională de Cadastru și Publicitate Imobiliară (ANCPI), precum și celelalte dispoziții legale în vigoare și vor fi întocmite conform Ordinului nr. 700/2014.

În vederea realizării prestațiilor, prestatorul va face dovada autorizării de către ANCPI/OCPI, în conformitate cu Regulamentul aprobat prin Ordinul nr. 107/2010 al Directorului general al Agenției Naționale de Cadastru și Publicitate Imobiliară pentru categoria A, B sau D. Se vor prezenta xerocopiile ale certificatelor de autorizare.

Prestatorul trebuie să aibă cel puțin doi ingineri topografi/geodezi ce detin Certificate de Autorizare pentru executarea lucrărilor de specialitate din domeniul cadastrului, geodeziei și cartografiei pe teritoriul României, în conformitate cu Regulamentul aprobat prin Ordinul nr. 107/2010 al Directorului general al Agenției Naționale de Cadastru și Publicitate Imobiliară.

7. CADRUL LEGAL CARE GUVERNEAZĂ RELAȚIA DINTRE AUTORITATEA CONTRACTANTĂ ȘI CONTRACTANT

La întocmirea documentațiilor top - cadastrale și înscrierea în cartea funciară a proprietății publice a statului, se vor respecta prevederile conținute în lista de mai jos, fără a se limita la acestea:

- **Legea nr. 7/1996 a cadastrului și publicității imobiliare**, republicată și actualizată cu modificările și completările ulterioare;
- **Normele tehnice** pentru introducerea cadastrului general, aprobate prin **Ordinul MAP nr. 534/2001**, cu modificările ulterioare;
- **Regulamentul** de avizare, recepție și înscriere în evidențele de cadastru și carte funciara, aprobat prin **Ordinului Directorului General al Agenției Naționale de Cadastru și Publicitate Imobiliară nr. 700/2014**, cu modificările și completările ulterioare;
- **Regulamentul** privind autorizarea sau recunoașterea autorizării persoanelor fizice și juridice române, ale unui alt stat membru al *Uniunii Europene* sau ale unui stat care aparține *Spațiului Economic European*, în vederea realizării și verificării lucrărilor de specialitate în domeniul cadastrului, al geodeziei și al cartografiei pe teritoriul României, aprobat prin **Ordinul Directorului General al Agenției Naționale de Cadastru și Publicitate Imobiliară nr. 107/2010**;
- **Ordinul Ministrului Administrației și Internelor nr. 39/2009** privind aprobarea tarifelor pentru serviciile furnizate de *Agenția Națională de Cadastru și Publicitate Imobiliară* și unitățile sale subordonate și a taxei de autorizare pentru persoanele care realizează lucrări de specialitate din domeniul cadastrului, geodeziei și cartografiei, cu modificările și completările ulterioare;
- **Ordinul Directorului General al ANCPI nr. 212/2009** privind adoptarea în România a *Sistemului de Referință Terestru European 1989*;
- **Protocolul** de colaborare încheiat între *CNADNR SA* și *ANCPI*, privind recepția și înscrierea în cartea funciara a dreptului de proprietate al statului român și a dreptului de administrare al *CNADNR SA*, asupra imobilelor care fac obiectul **Legii nr. 255/2010**, privind exproprierea pentru cauza de utilitate publică, necesară realizării unor obiective de interes național, județean și local, înregistrat la *ANCPI* cu nr. 1037692/20.05.2011 și la *CNADNR SA* cu nr. 31269/01.06.2011;
- **Ordinul nr. 737 din 14 august 2007** privind aprobarea metodologiilor de întocmire, avizare și aprobare a documentațiilor necesare scoaterii din circuitul agricol/forestier, fără plata taxelor și a altor sume prevăzute de art. 92 alin. (4) din Legea fondului funciar nr. 18/1991, de art. 55, 56 și 58 din Legea nr. 26/1996 - Codul silvic și de art. 24 alin. (2) din Ordonanța Guvernului nr.

96/1998 privind reglementarea regimului silvic și administrarea fondului forestier național, a terenurilor destinate construcției de drumuri de interes național, emis de Ministerul Transporturilor;

- **Ordonanța nr. 43/1997** privind regimul drumurilor, republicată, cu modificările și completările ulterioare;
- **Legea nr. 227/2015** privind *Codul fiscal*, cu modificările și completările ulterioare;
- **Legea nr. 213/1998** privind bunurile proprietate publică, cu modificările și completările ulterioare;
- **ORDIN nr. 496 din 28 septembrie 1998** privind aprobarea Metodologiei pentru executarea lucrărilor de cadastru al drumurilor publice
- **Legea nr. 33/1994** privind exproprierea pentru cauză de utilitate publică, republicată, cu modificările și completările ulterioare;
- **Legea nr. 677/2001** pentru protecția persoanelor cu privire la prelucrarea datelor cu caracter personal și libera circulație a acestor date.

Pentru activitățile pe care le desfășoară, prestatorul este singurul responsabil de respectarea legislației în vigoare privind normele de protecție a mediului, tehnica securității muncii și a normelor de prevenire și stingere a incendiilor

8. GESTIONAREA CONTRACTULUI

8.1. Documentația predată Achizitorului

a) După recepția cadastrală și înscrierea documentațiilor în cartea funciara, se va elibera încheierea de carte funciara, extrasul de carte funciara pentru informare și documentația cadastrală;

b) Documentația predată Achizitorului va fi în 2 exemplare originale și 1 format electronic;

Planul topografic în format DWG pe suport electronic și tipărit, având datele de identificare ale prestatorului; planurile se vor sectiona de-a lungul unor limite naturale și/ sau administrative (cursuri de apă, cale ferată, drumuri județene, intravilan, extravilan s.a.) și vor conține pozițiile kilometrice ale sectorului de drum.

c) Documentația cadastrală va fi însoțită de planul topografic ce cuprinde ampriza și zonele de siguranță a drumului și care include toate amenajările aferente acestuia;

d) Inventarele de coordonate a limitelor sectoarelor de drum (ampriza, zonele de siguranță și protecție) și limitele terenurilor învecinate cu drumul ;

e) Tabelele centralizatoare ale suprafețelor drumului (ampriza, zonele de siguranță și protecție), defalcate pe teritorii administrative și pe categorii de folosință conf. anexei din Ordinul nr. 496/1998;

f) Procesele verbale pentru stabilirea proprietăților limitrofe sectoarelor de drum se încheie cu reprezentanții administrației publice locale (primarii) pe teritoriul care se află drumul conf. anexei din Ordinul nr.496/1998;

8.2.Recepția serviciilor prestate

Recepția serviciilor prestate de către Prestator se va face la sediul Achizitorului și vor fi recepționate pe bază de proces-verbal de predare-primire, următoarele documente semnate și ștampilate în original pe fiecare pagină de către Prestator:

a) documentațiile cadastrale a sectoarelor de drum și imobilelor avizate și recepționate de către Oficiile de Cadastru și Publicitate Imobiliară;

b) Documentațiile cadastrale vor fi semnate și ștampilate de către persoana juridică/fizică autorizată, inclusiv pe suport magnetic, în format DXF* și DWG *, respective format TXT * pentru inventarul de puncte. Planul prezentat în format DWG sau DXF*, va cuprinde toate elementele specificate anterior, conform cerințelor din prezentul caiet de sarcini, având reprezentate punctele, poliliniile sau liniile în format x,y,z;

c) Încheierea de carte funciara și extrasul de carte funciara pentru informare, care atestă întabularea dreptului de proprietate al Statului și dreptul de administrare al Achizitorului.

Prestatorul este răspunzător de realitatea și corectitudinea documentelor predate.

9. BUGETUL CONTRACTULUI ȘI EFECTUAREA PLĂȚILOR

Bugetul Acordului cadru este de 1.925.014 lei fără TVA.

9.1. Efectuarea plăților serviciilor prestate

Autoritatea Contractantă se angajează să efectueze plata serviciilor realizate către Prestator exclusiv sub condiția îndeplinirii de către acesta în mod corespunzător a obligațiilor contractuale, acceptate prin aprobarea procesului verbal predare - primire așa cum este prevăzută la cap. 8.2. din prezentul caiet de sarcini.

Autoritatea Contractantă va efectua plăți intermediare din Pretul Contractului, în condițiile prevederilor legale aplicabile, în baza aprobării procesului verbal de predare - primire privind prestația serviciilor și a documentelor justificative.

În vederea înlăturării oricărui dubiu, Părțile sunt de acord ca Achizitorul va efectua **platile intermediare** în baza îndeplinirii următoarelor condiții cumulative:

(i) Plățile intermediare vor reprezenta contravaloarea serviciilor efectiv prestate în mod corespunzător de către Prestator în conformitate cu cerințele Caietului de sarcini și a prevederilor contractuale, pe parcursul perioadei corespunzătoare, acceptate de către Autoritatea Contractantă ca fiind conforme prin aprobarea procesului verbal de predare - primire privind prestarea serviciilor;

(ii) Onorariile sunt cele stabilite de Prestator în Propunerea Financiară și acceptate de Achizitor;

(iii) În urma aprobării de către Autoritatea Contractantă a Procesului verbal de predare - primire privind prestarea serviciilor și a documentelor enumerate la cap. 9 din prezentul caiet de sarcini, rezultă suma exactă de plată aferentă contravalorii serviciilor efectiv prestate, Prestatorului i se va plăti factura corespunzătoare acestei sume.

Plata finală se va realiza după emiterea Procesului verbal de predare - primire privind prestarea serviciilor și a documentelor enumerate la cap. 9. Plata finală va fi condiționată de îndeplinirea de către Prestator a tuturor obligațiilor sale în legătură cu executarea tuturor etapelor sau partilor Serviciilor contractate.

Plățile se vor face în lei, în contul (bancar/de trezorerie) din contract sau în contul notificat de Prestator Achizitorului;


Facturile aferente serviciilor de *întocmire documentații cadastrale în vederea înscrierii în cartea funciară a proprietății publice a statului și a dreptului de administrare a C.N.A.I.R. S.A. pentru rețeaua de drumuri naționale și imobile independente* vor fi plătite de către Achizitor **în termen de 60 de zile** de la data înregistrării facturii la sediul Achizitorului, numai dacă serviciile au fost aprobate.

Prestatorul va suporta toate cheltuielile legate de vizitarea amplasamentului, efectuarea de măsurători, întocmirea documentațiilor etc. mai puțin cheltuielile impuse de către O.C.P.I. necesare pentru realizarea lucrărilor.

Toate avizele vor fi obținute de Prestator, iar taxele aferente avizării, recepției documentației la O.C.P.I. sau alte Autorități vor fi achitate de către Prestator în numele Achizitorului. Ulterior, Achizitorul va rambursa contravaloarea acestor taxe Prestatorului în baza documentelor justificative.


Șef Serviciu Exproprieri

ing. Alexandru Adrian



Întocmit,

ing. Dinco Simona



ANEXA NR. 1 la caietul de sarcini pentru atribuirea

”Acordului-cadru pentru întocmire documentații cadastrale în vederea înscrierii în cartea funciară a proprietății publice a statului și a dreptului de administrare a C.N.A.I.R. S.A. pentru rețeaua de drumuri naționale și imobile independente – D.R.D.P. Iași, Lot 1 – S.D.N. Botoșani - S.D.N. Suceava – S.D.N. Câmpulung Moldovenesc”

1. Rețeaua de drumuri naționale administrată de S.D.N. Botoșani

DN	Localitățile între care este cuprins sectorul	Poziții km sector	Lungime sector (km)
24C	Badarai-Stefanesti-Manoleasa-Radauti Prut	43+850 – 142+250	98,535
28B	Frumusica – Copalau – Botoșani	39+000 – 71+100	32,229
29	Hutani – Botoșani – Saveni – Manoleasa	21+670 – 37+900 44+100 – 99+608	72,595
29A	Varfu Campului-Dorohoi-Darabani-Radauti Prut	23+010 – 37+770 42+250 – 98+842	72,086
29B	Botoșani – Braiesti – Dorohoi	3+000 – 31+500	28,452
29C	Cucorani – Varfu Campului – Mihaileni	0+000 – 45+785	45,965
29D	Botoșani – Trusesti – Stefanesti	2+800 – 48+146	45,988
29E	Stanca – Frontiera Republica Moldova	0+000 – 2+495	2,495
TOTAL			398,345


2. Rețeaua de drumuri naționale administrată de S.D.N. Suceava

DN	Localitățile între care este cuprins sectorul	Poziții km sector	Lungime sector (km)
2	Draguseni – Falticeni – Suceava – Siret	383+200 – 409+719 415+000 – 431+400 441+500 - 482+230	84,347
15C	Tarzia – Boroaia – Praxia – Intersectie DN 2	58+328 – 68+765	10,484
17	Intersectie DN 2E – Ilisesti – Suceava	227+625 – 252+420 253+690 - 255+286	26,06
17A	Sucevita – Radauti – Bălcăuți	53+350 – 68+200 72+800 - 83+425	25,484
29	Suceava – Salcea – Dumbraveni	6+000 – 21+670	15,854
29A	Suceava – Șerbanesti – Varfu Cimpului	3+000 – 23+010	20,271
2E	Paltinoasa – Solca – Marginea – Vama Vicov	30+505 – 87+525	56,361
2H	Iacobesti – Radauti – Manastirea Putna	0+000 – 12+070 17+350 - 44+800	39,949
2K	Milisauti – Arbore – Solca	0+000 – 16+684	16,633
TOTAL			295,443

3. Rețeaua de drumuri naționale administrată de S.D.N.C-lung Moldovenească

DN	Localitățile între care este cuprins sectorul	Poziții km sector	Lungime sector (km)
17	Poiana Stampei – Vatra Dornei – Campulung –Gura Humorului – Paltinoasa	116+000 – 142+700 147+400 –183+400 193+400 - 227+625	96,734
17A	Sadova – Ciumarna – Sucevita	0+000 – 53+350	53,327
17B	Vatra Dornei – Brosteni – Pietroasa	3+750 – 59+454	56,076
2E	Intersecție DN 2 – Cornu Luncii – Intersecție DN 17	0+000 – 30+505	30,582
TOTAL			236,719

Șef Serviciu Exproprieri
ing. Adrian Alexandru



Întocmit,
ing. Simona Dinco



CENTRALIZATOR CANTITATIV

PENTRU ACHIZITIE ACORD CADRU PENTRU ÎNTOCMIRE DOCUMENTAȚII CADASTRALE ÎN VEDEREA ÎNSCRIERII
ÎN CARTEA FUNCİARĂ A PROPRIETĂȚII PUBLICE A STATULUI ȘI A DREPTULUI DE ADMINISTRARE A C.N.A.I.R. S.A. PENTRU
REȚEAUA DE DRUMURI NAȚIONALE ȘI IMOBILE INDEPENDENTE - D.R.D.P. IAȘI - LOT 1, anul I - anul IV

LOT	SDN	UM	ANUL I		ANUL II		ANUL III		ANUL IV		TOTAL ANUL I + ANUL IV	
			Cant. minima estimata	Cant. maxima estimata	Cant. minima estimata	Cant. maxima estimata	Cant. minima estimata	Cant. maxima estimata	Cant. minima estimata	Cant. maxima estimata	Cant. minima estimata	Cant. maxima estimata
LOT 1	Botoșani	km	50,000	90,000	50,000	104,345	50,000	104,000	50,000	100,000	200,000	398,345
		nr. imobile	1	4	2	5	2	5	1	5	6	19
	Suceava	km	40,000	70,000	40,000	75,443	40,000	75,000	40,000	75,000	160,000	295,443
		nr. imobile	1	3	1	3	1	3	1	1	4	10
	C-lung Moldovenesc	km	40,000	50,000	40,000	62,000	40,000	62,719	40,000	62,000	160,000	236,719
		nr. imobile	1	3	1	3	1	3	1	2	4	11
Total Lot 1		km	130,000	210,000	130,000	241,788	130,000	241,719	130,000	237,000	520,000	930,507
		nr. imobile	3	10	4	11	4	11	3	8	14	40

Sef Serviciu Exproprieri

ing. Adrian Alexandru

Intocmit

ing. Simona Dinco

**COMPANIA NAȚIONALĂ DE ADMINISTRARE A INFRASTRUCTURII RUTIERE S.A.
DIRECȚIA REGIONALĂ DE DRUMURI ȘI PODURI IAȘI**

**APROBAT
DIRECTOR GENERAL REGIONAL
ing. Ovidu Mugurel LAICU**



CAIET DE SARCINI

privind atribuirea Acordului-cadru pentru
**ÎNTOCMIRE DOCUMENTAȚII CADASTRALE ÎN VEDEREA ÎNSCRIERII
ÎN CARTEA FUNCİARĂ A PROPRIETĂȚII PUBLICE A STATULUI ȘI A
DREPTULUI DE ADMINISTRARE A C.N.A.I.R. S.A. PENTRU REȚEAUA DE
DRUMURI NAȚIONALE ȘI IMOBILE INDEPENDENTE**

**D.R.D.P. IAȘI
LOT 2
S.D.N. Iași - S.D.N. Bârlad**

1. INTRODUCERE

Autoritatea contractantă: COMPANIA NAȚIONALĂ DE ADMINISTRARE A INFRASTRUCTURII RUTIERE S.A. - prin D.R.D.P. IAȘI, cu sediul în Iași, str. Gh. Asachi, nr. 19, tel. 0232/214430, fax 0232/214432, înregistrată la Oficiul Național al Registrului Comerțului prin Încheierea de ședință nr. 21716 din data de 07.05.2004 sub nr. J40/552/2004, Cod Unic de Înregistrare RO 16054368, având cont bancar RO35RNCB0175008094080001, deschis la B.C.R. Iași, reprezentata prin ing. Ovidiu Mugurel Laicu, având funcția de Director General Regional.

2. CONTEXTUL REALIZĂRII ACHIZIȚIEI

2.1. Informații despre autoritatea contractantă

Direcția Regională de Drumuri și Poduri Iași este subunitate componentă a *Companiei Naționale de Administrare a Infrastructurii Rutiere SA*, înființată prin O.U.G. nr.84/2003, aprobată cu modificări și completări prin Legea nr.47/2004, cu modificările și completările ulterioare și își desfășoară activitatea în baza statutului companiei și a legislației în vigoare.

2.2. Informații despre contextul care a determinat achiziționarea serviciilor

Cadastrul reprezintă un sistem unitar și obligatoriu de evidență și inventariere sistematică a bunurilor imobile de pe teritoriul întregii țări, din puncte de vedere cantitativ, calitativ și juridic, indiferent de destinația lor și de proprietar, prin care se realizează identificarea, înregistrarea și reprezentarea lor în registre și pe hărți și planuri cadastrale.

Rolul și conținutul cadastrului trebuie să corespundă etapei actuale și de perspectivă a dezvoltării economiei naționale și deci, să furnizeze date reale cu privire la: proprietarii de bunuri imobile și înscrierea lor în registrele cadastrale și cartile funciare, întinderea configurația și poziția bunului imobil, precum și a folosinței lui raportată la destinația inițială, categoria de calitate a terenurilor.

Lucrările de cadastru se execută cu scopul de a pune la dispoziția celor interesați, în orice moment, date reale și complete referitoare la bunurile imobile pentru a contribui la: reglementarea situației juridice a bunurilor imobile și înscrierea lor în cartea funciară în vederea realizării publicității imobiliare, crearea unei baze juste pentru stabilirea impozitului fiscal, identificarea juridică a resurselor funciare, furnizarea elementelor necesare pentru întocmirea studiilor și proiectelor privind sistematizarea teritoriului și a localităților, precum și pentru alegerea diferitelor obiective industriale și social-culturale.

Importanța cadastrului constă în faptul că acesta furnizează date reale privitoare la bunurile imobile (poziție, mărime, folosință, proprietar) necesare în toate ramurile economiei naționale. De asemenea reprezintă un instrument deosebit de important, pentru că furnizează documentele care dau siguranța tranzacțiilor care au loc pe piața bunurilor imobile.

Direcția Regională Drumuri și Poduri Iași solicită achiziționarea serviciilor de **întocmire documentației cadastrale în vederea înscrierii în cartea funciară a proprietății publice a statului și a dreptului de administrare a C.N.A.I.R. S.A. pentru rețeaua de drumuri naționale și imobile independente, pentru:**

- clarificarea regimului juridic în sensul înscrierii în cartea funciară și registrele cadastrale a proprietarului și administratorului, unde este cazul.
- înregistrarea exactă a limitelor terenurilor aflate în gestiunea instituției însărcinate cu administrarea rețelei naționale de drumuri (C.N.A.I.R. S.A.), în conformitate cu prevederile OG 43/1997, republicată și actualizată privind regimul drumurilor.

Realizarea și verificarea lucrărilor de specialitate din domeniile cadastrului, geodeziei și cartografiei sunt supuse prevederilor Legii Cadastrului și Publicității Imobiliare nr.7/1996, dispozițiilor legale în materie, regulamentelor, metodologiilor, normelor și instrucțiunilor tehnice elaborate sau avizate de Agenția Națională de Cadastru și Publicitate Imobiliară (ANCPPI), precum și celelalte dispoziții legale în vigoare și vor fi întocmite conform Ordinului nr. 700/2014.

2.3. Informații despre beneficiile anticipate de către Autoritatea Contractantă

În urma achiziționării serviciilor de întocmire documentației cadastrale în vederea înscrierii în cartea funciară a proprietății publice a statului și a dreptului de administrare a C.N.A.I.R. S.A. pentru rețeaua de drumuri naționale și imobile independente, D.R.D.P. Iași va avea o evidență exactă a tuturor sectoarelor de drum național (suprafețe) și imobilelor din administrare pentru efectuarea lucrărilor de modernizare, reabilitare, reparare, administrarea, întreținerea și exploatarea drumurilor naționale în scopul

desfășurării traficului rutier în condiții de siguranță a circulației, implementarea programelor de dezvoltare unitară a rețelei de drumuri publice în concordanță cu strategia *Ministerului Transporturilor*.

2.4. Cadrul general al sectorului în care Autoritatea Contractantă își desfășoară activitatea

Direcția Regională Drumuri și Poduri Iași desfășoară activități de interes public național în domeniul administrării drumurilor naționale și a autostrăzilor, în conformitate cu prevederile OG nr. 43/1997, privind regimul drumurilor, constând, potrivit Statutului Companiei anexă la OUG nr. 84/2003 aprobată prin Legea 47/2004, în: proiectarea, construirea, modernizarea, reabilitarea, repararea, administrarea, întreținerea și exploatarea autostrăzilor și drumurilor naționale în scopul desfășurării traficului rutier în condiții de siguranță a circulației, implementarea programelor de dezvoltare unitară a rețelei de drumuri publice în concordanță cu strategia *Ministerului Transporturilor*, cu cerințele economiei naționale și cu cele de apărare, încasarea în punctele de frontieră și în alte puncte stabilite conform legii a obligațiilor datorate de către utilizatori pentru folosirea autostrăzilor și drumurilor naționale, emiterea de acorduri de amplasare în zona autostrăzilor și drumurilor naționale pentru construcții, panouri publicitare, instalații și alte obiective similare, emiterea de autorizații speciale de transport intern, încasarea și controlul tarifelor de utilizare a autostrăzilor și drumurilor naționale, activități comerciale industriale și alte activități necesare îndeplinirii obiectului său de activitate.

2.5. Factori interesați și rolul acestora

Principalii factori interesați relevanți prin raportare la serviciile solicitate sunt:

- C.N.A.I.R. S.A. - Direcția Regională Drumuri și Poduri Iași în calitate de Achizitor;
- Oficiul de Cadastru și Publicitate Imobiliară – verifică documentațiile cadastrale întocmite în exclusivitate doar de către persoanele fizice sau juridice autorizate, recepționează documentațiile cadastrale și asigura înregistrarea cadastral juridică a imobilelor;
- Prestatorul – persoană fizică sau juridică autorizată de către ANCPI/OCPI, în conformitate cu Regulamentul aprobat prin Ordinul nr. 107/2010 al Directorului general al Agenției Naționale de Cadastru și Publicitate Imobiliară pentru categoria A, B sau D.

3. DESCRIEREA SERVICIILOR SOLICITATE

3.1. Descrierea situației actuale

D.R.D.P. Iași – Lot 2 – S.D.N. Iași- S.D.N. Bârlad nu are o evidență exactă privind informațiile tehnice, economice și juridice pentru rețeaua de drumuri naționale și imobile independente din administrare pentru efectuarea lucrărilor de modernizare, reabilitare, reparare, administrarea, întreținerea și exploatarea drumurilor naționale în scopul desfășurării traficului rutier în condiții de siguranță a circulației, implementarea programelor de dezvoltare unitară a rețelei de drumuri publice.

3.2. Obiectivul general la care contribuie realizarea serviciilor

Prin realizarea serviciilor de *întocmire documentații cadastrale în vederea înscrierii în cartea funciară a proprietății publice a statului și a dreptului de administrare a C.N.A.I.R. S.A. pentru rețeaua de drumuri naționale și imobile independente* conformitatea cu prevederile Legii nr. 7/1996 a cadastrului și publicității imobiliare, cu modificările și completările ulterioare.

3.3. Serviciile solicitate: activități ce vor fi realizate

Prezentul caiet de sarcini specifică condițiile minime impuse de Achizitor, pentru conținutul și calitatea documentației de cadastru necesare la înscrierea în cartea funciară a dreptului de proprietate asupra bunurilor imobile aflate în administrarea D.R.D.P. Iași, Lot 2 – S.D.N. Iași- S.D.N. Bârlad.

Serviciile solicitate sunt următoarele:

- întocmirea documentațiilor cadastrale a imobilelor aflate în administrarea C.N.A.I.R. S.A.- D.R.D.P. Iași, Lot 2 – S.D.N. Iași - S.D.N. Bârlad;
- clarificarea regimului juridic în sensul înscrierii în cartea funciară și registrele cadastrale a proprietarului și administratorului, unde este cazul.

Din punct de vedere formal, **castrul drumurilor** reprezintă un cadastru de specialitate, așa cum este acesta definit prin *Legea Cadastrului și Publicității Imobiliare*, adică un “... *subsistem de evidență și inventariere sistematică a bunurilor imobile sub aspect tehnic, economic și juridic.*”

În sensul prezentului caiet de sarcini, prin *intabularea unui imobil* se înțelege înscrierea cu caracter definitiv sau nedefinitiv, a actelor și faptelor juridice referitoare la terenuri și construcții, în cartea funciară.

Documentația cadastrală este ansamblul înscrisurilor tehnice, juridice și administrative necesare înregistrării imobilului la cerere în sistemul integrat de cadastru și carte funciară, prin care se constată situația reală din teren.

Conținutul lucrărilor și cerințe tehnice

Pentru realizarea documentațiilor cadastrale necesare înscrierii în cartea funciară, Prestatorul va parcurge următoarele etape:

- a) recunoașterea și identificarea pe teren a limitelor drumului (identificarea limitei lucrărilor de artă care deservesc drumul) și a terenurilor, precum și stabilirea proprietatilor limitrofe sectoarelor de drum;
- b) măsuratori pentru realizarea rețelilor de sprijin (îndesire și ridicare) în sistem național de referință Stereografic 1970;
- c) ridicarea detaliilor planimetrice cadastrale;
- d) procese verbale de delimitare a vecinatatilor pentru fiecare sector de drum se încheie cu reprezentanții administrației locale (primarii) pe teritoriul carora se afla drumul;
- e) inventarele de coordonate ale punctelor rețelei de sprijin, punctele determinate pe limitele parcelelor, bornelor kilometrice și hectometrice și a punctelor de intersecție a drumurilor cu hotarele localitatilor, comunelor și hotarelor județene;
- f) carnetul de teren cu observațiile efectuate, calculul drumuirii și al suprafețelor pe suport magnetic, sub forma de fișiere de tip, XYZ, ASCII, PARCELELE, TXT, DXF
- g) tabelul centralizator al suprafețelor;
- h) se va întabula imobilele achiziționate de către C.N.A.I.R. S.A. – D.R.D.P. Iasi și alipirea parcelelor existente astfel încât să se obțină un singur număr cadastral pe fiecare UAT.

Acolo unde este cazul se vor realiza lucrări de întabulare a terenurilor achiziționate de către C.N.A.I.R. S.A. sau expropriate în baza legii 255/2010 și a legilor anterioare, alipirea parcelelor existente astfel încât să se obțină acolo unde este posibil un singur număr cadastral pe UAT.

Identificarea sectoarelor de drum se va face de către Prestator, înainte de începerea lucrărilor, în prezența persoanei delegate de către administratorul drumului, pe limitele indicate de acesta, în vederea efectuării măsurătorilor.

• **Geometria pe verticală**

Pentru redarea reliefului și a geometriei pe verticală se vor efectua măsurătorile necesare în vederea determinării profilurilor transversale și a profilului longitudinal.

Profilurile transversale se determină în punctele caracteristice (schimbarea pantei longitudinale a drumului, modificarea formei profilului transversal, în dreptul bornelor kilometrice¹, etc.). Distanța medie dintre două profiluri transversale succesive este de 100 m.

Profilul transversal va include obligatoriu următoarele cote:

- axa drumului,
- limita părții carosabile (linia care separă partea carosabilă de acostament),
- limita platformei (marginea exterioară a acostamentului),
- profilul șanțului, dacă există (două puncte pe fund, un punct pe muchia exterioară),
- piciorul taluzului de rambleu, dacă nu există șanț,
- intersecția dintre taluzul de debleu și terenul natural,
- alte elemente definitorii pentru forma taluzelor sau sprijinirilor (berme, etc.),
- un punct pe teren natural, aflat la cel puțin 2 metri de la muchia exterioară a șanțului sau taluzului.
- limita proprietăți existente (împrejmuiri, cladiri, limita proprietăți existente).
- toate elementele cuprinse în ampriza drumului: parte carosabilă, trotuare, piste pentru cicliști, acostamente, santuri, rigole, taluzuri, santuri de gardă, ziduri de sprijin și alte lucrări de artă existente.

Densitatea profilurilor transversale, se va stabili avându-se în vedere reprezentarea cât mai fidelă a eventualelor schimbări ale elementelor geometrice ale drumului, apariția de construcții (santuri, rigole, limite proprietăți, etc.).

În afara punctelor obligatorii specificate mai sus, se vor determina după caz și alte puncte dacă acestea sunt necesare pentru redarea corectă a profilului transversal (berme, trotuare, benzi suplimentare, limite, etc.).

• **Partea carosabilă**

Este suprafața din platforma drumului destinată autovehiculelor. După caz, partea carosabilă include:

- două sau mai multe benzi de circulație
- benzi pentru vehicule grele
- benzi de accelerare
- benzi de decelerare
- banda de virare la stânga
- banda de staționare, etc.

Se ridică limitele părții carosabile reprezentate prin:

- linia de separație între partea carosabilă și acostament (borduri de încadrare)
- bordura trotuarului
- bordura spațiului verde dintre benzile de circulație
- marcaje laterale de delimitare, etc.

De asemenea, se ridică elementele constructive amplasate în zona părții carosabile (platforme pentru accesul la tramvai, monumente, refugii, etc.).

- **Platforma**

În afara părții carosabile se ridică și celelalte elemente care constituie platforma drumului, cum sunt:

- acostamentele
- trotuarele
- locurile de parcare
- spațiile verzi dintre benzile de circulație sau dintre partea carosabilă și trotuar
- benzile de teren rezervate pentru circulația altor mijloace în afara autovehiculelor (tramvaie, biciclete, căruțe și tractoare), etc.

- **Limitele de proprietate**

Se urmărește înregistrarea exactă a limitelor terenurilor aflate în gestiunea instituției însărcinate cu administrarea rețelei naționale de drumuri (C.N.A.I.R. S.A.), în conformitate cu prevederile OG 43/1997, republicată și actualizată privind regimul drumurilor.

În conformitate cu prevederile art. 14-17 din O.G. 43/1997 privind regimul drumurilor, suprafețele de teren aferente drumurilor publice sunt:

”Art. 14 - Zona drumului public cuprinde: ampriza, zonele de siguranță și zonele de protecție.

Art. 15 - Ampriza drumului este suprafața de teren ocupată de elemente constructive ale drumului: parte carosabilă, trotuare, piste pentru ciclisti, acostamente, santuri, rigole, taluzuri, santuri de garda, ziduri de sprijin și alte lucrări de artă.

Art. 16 (1) Zonele de siguranță sunt suprafețe de teren situate de o parte și cealaltă a amprizei drumului, destinate exclusiv pentru semnalizarea rutieră, plantație rutieră sau pentru alte scopuri legate de întreținerea și exploatarea drumului sau pentru siguranța circulației. Din zonele de siguranță fac parte și suprafețele de teren destinate asigurării vizibilității în curbe și intersecții, precum și suprafețele ocupate de lucrările de consolidări ale terenului drumului și alte asemenea. În afara localităților, limitele minime ale zonelor de siguranță a drumurilor în cale curentă și aliniament sunt prevăzute în anexa nr. 1 la prezenta ordonanță.”

Limitele amplasamentului drumului s-au stabilit conform Ordonanței nr. 43/1997, privind regimul drumurilor, astfel:

- ”Zonele de siguranță ale drumurilor sunt cuprinse de la limita exterioară a amprizei drumului până la:
 - 1,50 m de la marginea exterioară a santurilor, pentru drumurile situate la nivelul terenului;
 - 2,00 m de la piciorul taluzului, pentru drumurile în rambleu;
 - 3,00 m de la marginea de sus a taluzului, pentru drumurile în debleu cu înălțimea până la 5,00 m inclusiv;
 - 5,00 m de la marginea de sus a taluzului, pentru drumurile în debleu cu înălțimea mai mare de 5,00 m.”

Se vor întocmi documentațiile cadastrale și intabularea imobilelor independente aflate în administrarea C.N.A.I.R. S.A. – D.R.D.P. Iași, Lot 2 – S.D.N. Iași - S.D.N. Bârlad, în conformitate cu prevederile art. 2 alin.(3 și 4) din O.G. 43/1997 privind regimul drumurilor:

“(3) *Fac parte integrantă din drum: podurile, viaductele, pasajele denivelate, tunelurile, construcțiile de apărare și consolidare, trotuarele, piste pentru ciclisti, locurile de parcare, opriri și staționare, indicatoarele de semnalizare rutiera și alte dotări pentru siguranța circulației, terenurile și plantațiile care fac parte din zona drumului, mai puțin zonele de protecție.*

“(4) *De asemenea, se consideră ca făcând parte din drum districtele, cantoanele, pepinierele, centrele de întreținere și coordonare și orice alte construcții, amenajări sau instalații destinate apărării, exploatării sau operării drumurilor, inclusiv terenurile necesare aferente, precum și sistemele de captare, pompare și evacuare a apelor pluviale care deservește drumurile, cu excepția acelor care fac parte, potrivit prevederilor legale, din capitalul social al unor companii naționale, societăți comerciale cu capital de stat sau pentru care au fost emise certificate de atestare a dreptului de proprietate pentru companiile naționale și societățile comerciale cu capital de stat.*”

Depunerea documentatiei cadastrale la OCPI

- Documentațiile cadastrale se vor întocmi în trei exemplare conform legislației în vigoare.
- Avizarea documentațiilor cadastrale se va face de către o persoană fizică/juridică autorizată;
- Depunerea documentatiei cadastrale la O.C.P.I. competent teritorial se va face de către Prestator, în numele și pentru Achizitor. Prestatorul se va asigura că O.C.P.I. va efectua recepția documentatiei, conform prevederilor „Regulamentului de avizare, recepție și înscriere în evidențele de cadastru și carte funciara aprobat Ordinul 700/2014 cu modificările și completările ulterioare.

Toate serviciile vor fi executate în conformitate cu normele, normativele și standardele în vigoare.

3.4. Rezultatele care trebuie obținute în urma prestării serviciilor

Implementarea Contractului în conformitate cu prevederile prezentului Caiet de Sarcini va conduce la:

- identificarea, măsurarea, descrierea și înregistrarea imobilelor în documentele cadastrale și reprezentarea acestora pe hărți și planuri cadastrale;
- clarificarea regimului juridic în sensul înscrierii în cartea funciara și registrele cadastrale a proprietarului și administratorului. Autoritatea contractantă va avea o evidență clară a elementelor geometrice ale sectoarelor de drum și a imobilelor din administrare.

3.5. Atribuții și responsabilitățile părților.

3.5.1. Atribuțiile și responsabilitățile Prestatorului

- Prestatorul are obligația de a presta pe durata de îndeplinire a acordului cadru/contractului subsecvent servicii de întocmirea documentațiilor cadastrale aferente sectoarelor de drum și imobilelor independente, cu respectarea prevederilor ce decurg din Regulamentul de avizare, recepție și înscriere în evidențele de cadastru și carte funciara aprobat prin Ordinul Directorului General al Agenției Naționale de Cadastru și Publicitate Imobiliară nr.700/2014.
- Prestatorul are obligația de a prezenta Achizitorului în termen de 5 zile de la **primirea ordinului scris de începere a prestațiilor**, graficul de realizare a prestațiilor în vederea aprobării acestuia.
- Asigura comunicarea cu „Achizitorul” precum și cu alți factori implicați în realizarea obiectivului.
- Documentațiile care urmează a fi realizate și predate Achizitorului (**Direcția Regională de Drumuri și Poduri Iași**) sunt:
 - Harta topografică a suprafeței de teren, care acoperă ampriza și zona de siguranță a drumului și care include toate amenajările aferente acestuia;
 - Hărțile topografice ale amplasamentelor gestionate de către D.R.D.P. Iași;
 - Documentația cadastrală pentru sectoarele de drum și imobilele care fac obiectul prezentului Caiet de Sarcini, inclusiv extrasele CF pentru toate terenurile și imobilele.

3.5.2. Atribuțiile și responsabilitățile Achizitorului

Achizitorul va pune la dispoziția Prestatorului cu promptitudine orice informații și/sau copii ale documentelor, pe care le deține, și care pot fi relevante pentru realizarea contractului. Aceste documente vor fi returnate Achizitorului la sfârșitul perioadei de implementare a contractului sau la solicitarea Achizitorului.

Achizitorul va colabora, atât cât este posibil, cu Prestatorul pentru furnizarea informațiilor pe care acesta din urmă le poate solicita, atâta timp cât solicitările sale se încadrează în limite rezonabile și în măsura în care aceste informații se afla în posesia Achizitorului.

Achizitorul are dreptul de a controla, verifica și măsura lucrările efectuate.

4. IPOTEZE ȘI RISCURI

Achizitorul solicită Prestatorului, pentru acest Acord cadru/contract, îndeplinirea cu seriozitate și profesionalism a sarcinilor ce îi revin, așa cum sunt acestea descrise în prezentul caiet de sarcini cât și în legislația română în vigoare.

C.N.A.I.R. S.A. – D.R.D.P. Iași își rezervă dreptul de a recupera de la Prestator orice prejudicii care vor fi generate de întârzierile cauzate, de erorile/lipsa de profesionalism/superficialitate tratării serviciilor contractate, de nerespectarea obligațiilor conform prezentului caiet de sarcini și a legislației în vigoare.

Achizitorul a identificat riscurile generale pe care le aduce la cunoștința Prestatorului, în prezentul caiet de sarcini, dar care nu se vor limita la acestea.

Prestatorul își va asuma riscurile generale identificate de Achizitor prin participarea sa la procedura de achiziție publică precum și prin semnarea contractului și nu va avea nici o pretenție în cazul apariției acestora, cu excepția cazurilor în care culpa se datorează unor terțe parti sau unor motive neînputabile acestuia. Lipsa culpei va trebui să fie dovedită de către Prestator.

Pretul ofertei include riscurile generale prezentate mai jos iar Prestatorul nu va avea nici o pretenție de orice natură (materială, financiară, etc..) în cazul apariției acestora.

Prestatorul are obligația de a lua toate măsurile necesare pentru evitarea concretizării următoarelor riscuri și a consecințelor acestora:

Risc 1

Riscul și consecințele aferente disponibilității pe toată perioada contractuală a personalului (ingineri topografi/geodezi ce detin Certificate de Autorizare pentru executarea lucrărilor de specialitate din domeniul cadastrului, geodeziei și cartografiei pe teritoriul României) Prestatorului.

Măsura 1

Posibilitatea înlocuirii personalului, în aceleași condiții/cerințe din prezentul Caiet de sarcini.

Risc 2

Riscul creșterii prețurilor.

Măsura 2

Ajustarea prețului contractului subsecvent (clauza aplicabilă după 24 luni de la semnarea Acordului-cadru).

Ajustarea de preț se va face după următoarea formulă de ajustare, care se activează începând cu a 25 –a lună de la semnarea Acordului-cadru:

$$V_n = (V_o \times IPCT_s) / 100$$

unde,

V_n = valoarea ajustată, pentru luna în care se calculează contravaloarea serviciilor prestate în baza contractului subsecvent;

V_o = valoarea rezultată prin aplicarea prețurilor unitare din Acordul-cadru, declarate în oferta;

$IPCT_s$ = indicele lunar al prețurilor de consum pentru servicii (**IPC pentru servicii**) comunicat de Institutul Național de Statistică (INS) pentru perioada curentă (luna pentru care se calculează contravaloarea serviciilor prestate) față de perioada de referință (luna depunerii ofertelor).

Valoarea $IPCT_s$ se obține prin interogarea bazei de date de pe site-ul INS (url: www.insse.ro), secțiunea "Baze de date și metadate statistice - Baza de date IPC Indicele prețurilor de consum - IPC lunar".

Riscurile aferente implementării contractului ce cad în responsabilitatea Achizitorului

Risc 1

Riscul și consecințele ce decurg din lipsa resurselor financiare în termenele contractuale prevăzute și plata de penalități pentru prestațiile îndeplinite și facturate de către Prestator, în afara termenului scadent.

Măsura 1

Achizitorul va face demersuri anticipate la forul superior, pentru alocarea la termen a sumelor necesare, corespunzătoare serviciilor prestate.

Risc 2

Imobilele independente (sedii de districte si cantoane) care conform legii fac parte integranta din drum, pot fi cu situatie juridica neclara prin actiunile facute de catre autoritatile locale (Hotarari de Consiliul local ce nu au tinut cont de proprietatea publica a statului) sau de cereri de retrocedare a terenurilor facute de catre persoane fizice, iar la nivelul sectoarelor de drum, existenta in vecinatatea drumurilor a unor suprafete de teren intabulate care nu au tinut cont de proprietatea publica a statului, asa cum a fost ea stabilita prin lege.

Măsura 2

Aceste aspecte vor fi clarificate prin actiuni in instanta deschise de catre Achizitor.

5. LOCUL ȘI DURATA DESFĂȘURĂRII PRESTAȚIILOR

5.1. Locul desfășurării prestațiilor.

Prestarea serviciilor de întocmire documentații cadastrale în vederea înscrierii în cartea funciară a proprietății publice a statului și a dreptului de administrare a C.N.A.I.R. S.A. pentru rețeaua de drumuri naționale și imobile independente se va desfășura pe raza **S.D.N. Iași și S.D.N. Bârlad** din cadrul Regionale de Drumuri și Poduri Iași.

Sectoare de drum și imobilele ce fac obiectul caietului de sarcini:

Descrierea rețelei de drum național de pe raza S.D.N. Iași

Principalele date tehnice:

- Lungime reala: 328,505 km
- Lățime platformă: 7,00 – 16,00 m

Sectoarele de drum național ce vor face obiectul contractelor subsecvente sunt prezentate în anexa nr. 1.

Descrierea imobilelor independente de pe raza S.D.N. Iași

Nr. crt	Denumire imobil	Adresă imobil	Suprafață mp
1	Teren District Valea Lupului	com.Valea Lupului, jud. Iasi, DN 28 km 68+500 stg.	11.500,00
2	Teren District Tg. Frumos	Str.Lunca Bahluiet, nr.2, Targu Frumos, jud. Iasi, DN 28 km 28+200 stg.	3.371,51
3	Teren District Pascani	str.Abator nr.70, mun. Pascani, jud. Iasi, DN 28 A km 23+000 dr.	6.412,00
4	Teren District Poieni	Sat Poieni, com.Schitu Duca, jud. Iasi, DN 24 km 174+550 stg.	5.949,40
5	Teren District Raducaneni	Com.Raducaneni, jud. Iasi, DN 28 km 115+450 stg.	4.224,13
6	Teren Canton Deleni	sat Maxut, com Deleni, jud. Iasi, DN 28 B km	1.255,19
7	Teren Canton Cirlig	sos. Stefan cel Mare nr.127, mun. Iasi, DN 24 km 202+500 sttg.	1.952,23
8	Teren Canton Scheia	sat Scheia, com.A.I.Cuza, jud.Iasi, DN 28 km 7+500 stg.	6.594,00
9	Teren District Bivolari	Com. Bivolari, jud. Iasi, DN 24 C km 35+600 dr.	3.070,32
10	Teren Canton Tg.Frumos	str.Cuza Voda nr.84, oras Targu Frumos, jud Iasi, DN 28 km	627,78
11	Sediu canton	sat Paun, com Birnova, jud Iasi, DN 24 km 182+800 stg.	1.667,00

Descrierea rețelei de drum național de pe raza S.D.N. Bârlad

Principalele date tehnice:

- Lungime reala: 342,772 km
- Lățime platformă: 6,00 – 17,00 m

Sectoarele de drum național ce vor face obiectul contractelor subsecvente sunt prezentate în anexa nr. 1.

Descrierea imobilelor independente de pe raza S.D.N. Bârlad

Nr. crt.	Denumire imobil	Adresă imobil	Suprafață mp
1	Teren sediu SDN +Atelier	str. Calea Tecuciului nr. 12, mun. Barlad, jud. Vaslui, DN 24, km 66+400 stg.	8.645,94
2	Teren sediu vechi sectie	Str. Epureanu nr. 29, mun. Barlad, jud. Vaslui	2.637,27
3	Teren District Husi 1	str. Dobrina nr. 10, mun. Husi, jud. Vaslui, DN 24 B km 29+000 stg.	2.245,58
4	Teren Canton Crasna	loc. Crasna, com. Albesti, jud. Vaslui, DN 24 km 104+250 dr.	1.947,20
5	Teren Canton Badeana	loc. Badeana, com. Tutova, jud. Vaslui, DN 24 km 60+950 stg.	1.080,00
6	Teren Canton Silistea	loc. Silistea, com. Todiresti, jud. Vaslui, DN 15 D km 92+209	1.587,00
7	Teren Canton Tutova	loc. Tutova, jud. Vaslui, DN 24 km 54+950 dr.	3.328,00
8	Teren District Vaslui	str. CFR Triaj, mun. Vaslui, jud. Vaslui	21.976,68
9	Teren District Ivanesti	com Ivanesti, jud. Vaslui, DN 2 F km 60+000 dr	2.275,94

5.2. Durata Acordului Cadru/contract subsecvent

Durata acordului cadru este de **48 luni**. În baza acordului cadru se vor încheia contracte subsecvente cu o frecvență de minim un contract subsecvent/an. Durata contractului subsecvent va fi de **6 luni** de la emiterea ordinului de începere a prestațiilor de către Achizitor, iar ordinea stabilirii priorităților pentru întocmirea documentațiilor cadastrale și înscrierea în cartea funciară a proprietății publice a statului o va stabili Achizitorul.

În *Anexa nr. 2 - Centralizatorul cantitativ* sunt prezentate cantitățile minime și maxime (nr. km și nr. imobile) repartizate pe fiecare an.

Pentru prestarea serviciilor de *întocmire documentații cadastrale în vederea înscrierii în cartea funciară a proprietății publice a statului și a dreptului de administrare a C.N.A.I.R. S.A. pentru rețeaua de drumuri naționale și imobile independente se va desfășura pe raza S.D.N. Iași și S.D.N. Bârlad* din cadrul Regionale de Drumuri și Poduri Iași, pentru fiecare contract subsecvent încheiat, Prestatorul va respecta următorul calendar:

Nr. crt.	Etapă	Termen	Obs.
1.	Recunoasterea și identificarea pe teren a limitelor drumului (identificarea limitei lucrărilor de artă care deservește drumul) și a terenurilor, precum și stabilirea proprietăților limitrofe sectoarelor de drum și transmiterea către achizitor a problemelor identificate, inclusiv de natura juridică.	30 zile	
2.	Transmiterea către Achizitor spre analiză și soluționare a problemelor identificate.	15 zile	În situația în care termenul de soluționare este mai mare, atunci perioada de derulare a contractului subsecvent (aferent obiectivului identificat cu probleme) se prelungeste

			cu perioada de solutionare a problemelor ce sunt in sarcina achizitorului
3.	<p>- Efectuarea masuratorilor pentru realizarea retelelor de sprijin (indesire si ridicare) in sistem national de referinta Stereografic 1970, ridicarea detaliilor planimetrice cadastrale, procese verbale de delimitare a vecinatatilor pentru fiecare sector de drum se incheie cu reprezentantii administratiei locale (primarii) pe teritoriul carora se afla drumul/ imobil, inventarele de coordonate ale punctelor retelei de sprijin, punctele determinate pe limitele parcelelor, bornelor kilometrice si hectometrice si a punctelor de intersectie a drumurilor cu hotarele localitatilor, comunelor si hotarelor judetene, întocmirea documentației cadastrale, cu mențiunea că drumul se înregistrează la categoria "construcții";</p> <p>- Depunerea documentatiei cadastrale la OCPI pentru avizare în sensul înscrierii în cartea funciara și registrele cadastrale a proprietarului și administratorului;</p> <p>- Predarea către Achizitor a încheierii/incheierilor de carte funciara, extrasul/extrasele de carte funciara pentru informare si documentatia cadastrala precum și toată documentația menționată la cap. 8 din caietul de sarcini.</p>	135 zile	

In cazul in care Prestatorul va realiza prestațiile mai devreme decat termenul contractual, decontarea acestora se va face conform art. 9 din prezentul caiet de sarcini.

6. RESURSE TEHNICE NECESARE REALIZĂRII PRESTAȚIILOR

In vederea realizarii prestatiilor, prestatorul va face dovada că are capacitate tehnică și profesională pentru prestarea serviciilor care fac obiectul prezentului caiet de sarcini, și anume:

- **Dotare tehnică.** Se va prezenta lista cu echipamente necesare pentru următoarele activități:
 - măsurători în teren;
 - fotografii
 - ere și prelucrare foto;
 - prelucrare date măsurate;
 - editare/generare desene CAD;
 - printare.
- **Personal calificat.**

Realizarea și verificarea lucrărilor de specialitate din domeniile cadastrului, geodeziei și cartografiei sunt supuse prevederilor Legii Cadastrului și Publicității Imobiliare nr.7/1996, dispozițiilor legale în materie, regulamentelor, metodologiilor, normelor și instrucțiunilor tehnice elaborate sau avizate de Agenția Națională de Cadastru și Publicitate Imobiliară (ANCPI), precum și celelalte dispoziții legale în vigoare și vor fi întocmite conform Ordinului nr. 700/2014.

In vederea realizarii prestatiilor, prestatorul va face dovada autorizarii de catre ANCPI/OCPI, in conformitate cu Regulamentul aprobat prin Ordinul nr. 107/2010 al Directorului general al Agentiei Nationale de Cadastru si Publicitate Imobiliara pentru categoria A, B sau D. Se vor prezenta xerocopiile ale certificatelor de autorizare.

Prestatorul trebuie să aibă cel puțin doi ingineri topografi/geodezi ce detin Certificate de Autorizare pentru executarea lucrarilor de specialitate din domeniul cadastrului, geodeziei si cartografiei

pe teritoriul Romaniei, in conformitate cu Regulamentul aprobat prin Ordinul nr. 107/2010 al Directorului general al Agentiei Nationale de Cadastru si Publicitate Imobiliara.

7. CADRUL LEGAL CARE GUVERNEAZĂ RELAȚIA DINTRE AUTORITATEA CONTRACTANTĂ ȘI CONTRACTANT

La întocmirea documentațiilor top - cadastrale și înscrierea în cartea funciară a proprietății publice a statului, se vor respecta prevederile conținute în lista de mai jos, fără a se limita la acestea:

- **Legea nr. 7/1996 a cadastrului și publicității imobiliare**, republicată și actualizată cu modificările și completările ulterioare;
- **Normele tehnice** pentru introducerea cadastrului general, aprobate prin **Ordinul MAP nr. 534/2001**, cu modificările ulterioare;
- **Regulamentul** de avizare, receptie și înscriere în evidențele de cadastru și carte funciara, aprobat prin **Ordinului Directorului General al Agenției Naționale de Cadastru și Publicitate Imobiliară nr.700/2014**, cu modificările și completările ulterioare;
- **Regulamentul** privind autorizarea sau recunoașterea autorizării persoanelor fizice și juridice române, ale unui alt stat membru al *Uniunii Europene* sau ale unui stat care aparține *Spațiului Economic European*, în vederea realizării și verificării lucrărilor de specialitate în domeniul cadastrului, al geodeziei și al cartografiei pe teritoriul României, aprobat prin **Ordinul Directorului General al Agenției Naționale de Cadastru și Publicitate Imobiliară nr. 107/2010**;
- **Ordinul Ministrului Administrației și Internelor nr. 39/2009** privind aprobarea tarifelor pentru serviciile furnizate de *Agenția Națională de Cadastru și Publicitate Imobiliară* și unitățile sale subordonate și a taxei de autorizare pentru persoanele care realizează lucrări de specialitate din domeniul cadastrului, geodeziei și cartografiei, cu modificările și completările ulterioare;
- **Ordinul Directorului General al ANCPI nr. 212/2009** privind adoptarea în România a *Sistemului de Referință Terestru European 1989*;
- **Protocolul** de colaborare încheiat între *CNADNR SA* și *ANCPI*, privind receptia și înscrierea în cartea funciara a dreptului de proprietate al statului roman și a dreptului de administrare al *CNADNR SA*, asupra imobilelor care fac obiectul **Legii nr. 255/2010**, privind exproprierea pentru cauza de utilitate publică, necesară realizării unor obiective de interes național, județean și local, înregistrat la *ANCPI* cu nr. 1037692/20.05.2011 și la *CNADNR SA* cu nr. 31269/01.06.2011;
- **Ordinul nr. 737 din 14 august 2007** privind aprobarea metodologiilor de întocmire, avizare și aprobare a documentațiilor necesare scoaterii din circuitul agricol/forestier, fără plata taxelor și a altor sume prevăzute de art. 92 alin. (4) din *Legea fondului funciar nr. 18/1991*, de art. 55, 56 și 58 din *Legea nr. 26/1996 - Codul silvic* și de art. 24 alin. (2) din *Ordonanța Guvernului nr. 96/1998* privind reglementarea regimului silvic și administrarea fondului forestier național, a terenurilor destinate construcției de drumuri de interes național, emis de Ministerul Transporturilor;
- **Ordonanța nr. 43/1997** privind regimul drumurilor, republicată, cu modificările și completările ulterioare;
- **Legea nr. 227/2015** privind *Codul fiscal*, cu modificările și completările ulterioare;
- **Legea nr. 213/1998** privind bunurile proprietate publică, cu modificările și completările ulterioare;
- **ORDIN nr. 496 din 28 septembrie 1998** privind aprobarea Metodologiei pentru executarea lucrărilor de cadastru al drumurilor publice
- **Legea nr. 33/1994** privind exproprierea pentru cauza de utilitate publică, republicată, cu modificările și completările ulterioare;
- **Legea nr. 677/2001** pentru protecția persoanelor cu privire la prelucrarea datelor cu caracter personal și libera circulație a acestor date.

Pentru activitățile pe care le desfășoară, prestatorul este singurul responsabil de respectarea legislației în vigoare privind normele de protecție a mediului, tehnica securității muncii și a normelor de prevenire și stingere a incendiilor

8. GESTIONAREA CONTRACTULUI

8.1. Documentația predată Achizitorului

a) După receptia cadastrală și înscrierea documentațiilor în cartea funciara, se va elibera încheierea de carte funciara, extrasul de carte funciara pentru informare și documentația cadastrală;

b) Documentația predată Achizitorului va fi în 2 exemplare originale și 1 format electronic;

Planul topografic în format DWG pe suport electronic și tipărit, având datele de identificare ale prestatorului; planurile se vor sectiona de-a lungul unor limite naturale și/ sau administrative (cursuri de apă, cale ferată, drumuri județene, intravilan, extravilan s.a.) și vor conține pozițiile kilometrice ale sectorului de drum.

c) Documentația cadastrală va fi însoțită de planul topografic ce cuprinde ampriza și zonele de siguranță a drumului și care include toate amenajările aferente acestuia;

d) Inventarele de coordonate a limitelor sectoarelor de drum (ampriza, zonele de siguranță și protecție) și limitele terenurilor învecinate cu drumul;

e) Tabelele centralizatoare ale suprafețelor drumului (ampriza, zonele de siguranță și protecție), defalcate pe teritorii administrative și pe categorii de folosință conf. anexei din Ordinul nr. 496/1998;

f) Procesele verbale pentru stabilirea proprietăților limitrofe sectoarelor de drum se încheie cu reprezentanții administrației publice locale (primării) pe teritoriul care se află drumul conf. anexei din Ordinul nr.496/1998;

8.2.Recepția serviciilor prestate

Recepția serviciilor prestate de către Prestator se va face la sediul Achizitorului și vor fi recepționate pe bază de proces-verbal de predare-primire, următoarele documente semnate și ștampilate în original pe fiecare pagină de către Prestator:

a) documentațiile cadastrale a sectoarelor de drum și imobilelor avizate și recepționate de către Oficiile de Cadastru și Publicitate Imobiliară;

b) Documentațiile cadastrale vor fi semnate și ștampilate de către persoana juridică/fizică autorizată, inclusiv pe suport magnetic, în format DXF* și DWG *, respective format TXT * pentru inventarul de puncte. Planul prezentat în format DWG sau DXF*, va cuprinde toate elementele specificate anterior, conform cerințelor din prezentul caiet de sarcini, având reprezentate punctele, poliliniile sau liniile în format x,y,z;

c) Încheierea de carte funciara și extrasul de carte funciara pentru informare, care atestă întabularea dreptului de proprietate al Statului și dreptul de administrare al Achizitorului.

Prestatorul este răspunzător de realitatea și corectitudinea documentelor predate.

9. BUGETUL CONTRACTULUI ȘI EFECTUAREA PLĂȚILOR

Bugetul Acordului cadru este de 1.374.554 lei fără TVA.

9.1. Efectuarea plăților serviciilor prestate

Autoritatea Contractantă se angajează să efectueze plata serviciilor realizate către Prestator exclusiv sub condiția îndeplinirii de către acesta în mod corespunzător a obligațiilor contractuale, acceptate prin aprobarea procesului verbal predare - primire așa cum este prevăzută la cap. 8.2. din prezentul caiet de sarcini.

Autoritatea Contractantă va efectua plăți intermediare din Pretul Contractului, în condițiile prevederilor legale aplicabile, în baza aprobării procesului verbal de predare - primire privind prestația serviciilor și a documentelor justificative.

În vederea înlăturării oricărui dubiu, Părțile sunt de acord ca Achizitorul va efectua **platile intermediare** în baza îndeplinirii următoarelor condiții cumulative:

(i) Platile intermediare vor reprezenta contravaloarea serviciilor efectiv prestate în mod corespunzător de către Prestator în conformitate cu cerințele Caietului de sarcini și a prevederilor contractuale, pe parcursul perioadei corespunzătoare, acceptate de către Autoritatea Contractantă ca fiind conforme prin aprobarea procesului verbal de predare - primire privind prestarea serviciilor;

(ii) Onorariile sunt cele stabilite de Prestator în Propunerea Financiară și acceptate de Achizitor;

(iii) În urma aprobării de către Autoritatea Contractantă a Procesului verbal de predare - primire privind prestarea serviciilor și a documentelor enumerate la cap. 9 din prezentul caiet de sarcini, rezultă suma exactă de plată aferentă contravalorii serviciilor efectiv prestate, Prestatorului i se va plăti factura corespunzătoare acestei sume.

Plata finală se va realiza după emiterea Procesului verbal de predare - primire privind prestarea serviciilor și a documentelor enumerate la cap. 9. Plata finală va fi condiționată de îndeplinirea de către Prestator a tuturor obligațiilor sale în legătura cu executarea tuturor etapelor sau partilor Serviciilor de contractate.

Plățile se vor face în lei, în contul (bancar/de trezorerie) din contract sau în contul notificat de Prestator Achizitorului;

Facturile aferente serviciilor de *întocmire documentații cadastrale în vederea înscrierii în cartea funciară a proprietății publice a statului și a dreptului de administrare a C.N.A.I.R. S.A. pentru rețeaua de drumuri naționale și imobile independente* vor fi plătite de către Achizitor **în termen de 60 de zile** de la data înregistrării facturii la sediul Achizitorului, numai dacă serviciile au fost aprobate.

Prestatorul va suporta toate cheltuielile legate de vizitarea amplasamentului, efectuarea de măsurători, întocmirea documentațiilor etc. mai puțin cheltuielile impuse de către O.C.P.I. necesare pentru realizarea lucrărilor.

Toate avizele vor fi obținute de Prestator, iar taxele aferente avizării, recepției documentației la O.C.P.I. sau alte Autorități vor fi achitate de către Prestator în numele Achizitorului. Ulterior, Achizitorul va rambursa contravaloarea acestor taxe Prestatorului în baza documentelor justificative.

Șef Serviciu Exproprieri

ing. Alexandru Adrian



Întocmit,

Ing. Dinco Simona



ANEXA NR. 1 la caietul de sarcini pentru atribuirea

"Acorului- cadru pentru întocmire documentații cadastrale în vederea înscrierii în cartea funciară a proprietății publice a statului și a dreptului de administrare a C.N.A.I.R. S.A. pentru rețeaua de drumuri naționale și imobile independente – D.R.D.P. Iași, Lot 2 – S.D.N. Iași - S.D.N. Bârlad"

1. Rețeaua de drumuri naționale administrată de S.D.N. Iași

DN	Localitățile între care este cuprins sectorul	Poziții km sector	Lungime sector (km)
2	Motca – Draguseni	375+541 – 383+200	7,671
24	Deleni – Poieni – Iasi – Sculeni	151+850 – 188+150 191+035 – 219+594	64,275
24C	Vanatori – Probota – Bivolari – Tabara	0+000 – 43+850	43,766
28	Int. DN 2 – Targu Frumos – Iasi – Raducaneni – Drinceni – Vama Albita	0+000 – 68+580 69+657 – 141+410	138,476
28A	Targu Frumos – Pascani – Motca	0+000 – 23+448 26+468 – 37+661	34,832
28B	Targu Frumos – Harlau – Maxut	0+000 – 39+000	39,485
TOTAL			328,505

2. Rețeaua de drumuri naționale administrată de S.D.N. Bârlad

DN	Localitățile între care este cuprins sectorul	Poziții km sector	Lungime sector (km)
2F	Vladia – Vaslui	39+100 – 76+865	37,824
11A	Cabesti – Barlad	68+000 – 94+291	26,320
15D	Bacesti – Negresti – Vaslui	74+245 – 124+606	49,840
24	Tutova – Barlad – Vaslui – Deleni	83+000 – 120+000 127+000 – 151+850	61,850
24 declasat	drum propus pentru declasare	51+000 – 51+428	0,428
24A	Simila – Murgeni – Falciu – Husi	0+000 – 98+000	97,842
24B	Crasna – Husi – Albita	0+000 – 49+072	48,959
24D	Barlad – Trestiana – Grivita	1+000 – 9+140	8,502
26	Ganesti – Murgeni	81+138 – 92+420	11,207
TOTAL			342,772

Șef Serviciu Exproprieri
ing. Adrian Alexandru



Întocmit,
ing. Simona Dinco



CENTRALIZATOR CANTITATIV

PENTRU ACHIZITIE ACORD CADRU PENTRU ÎNTOCMIRE DOCUMENTAȚII CADASTRALE ÎN VEDEREA ÎNSCRIERII
ÎN CARTEA FUNCİARĂ A PROPRIETĂȚII PUBLICE A STATULUI ȘI A DREPTULUI DE ADMINISTRARE A C.N.A.I.R. S.A. PENTRU
REȚEAUA DE DRUMURI NAȚIONALE ȘI IMOBILE INDEPENDENTE - D.R.D.P. IAȘI - LOT 2, anul I - anul IV


LOT	SDN	UM	ANUL I		ANUL II		ANUL III		ANUL IV		TOTAL ANUL I + ANUL IV	
			Cant. minima estimata	Cant. maxima estimata	Cant. minima estimata	Cant. maxima estimata	Cant. minima estimata	Cant. maxima estimata	Cant. minima estimata	Cant. maxima estimata	Cant. minima estimata	Cant. maxima estimata
LOT 2	Iasi	km	50,000	82,000	50,000	82,505	50,000	82,000	50,000	82,000	200,000	328,505
		nr. imobile	1	3	1	3	1	3	1	2	4	11
	Bârlad	km	50,000	85,000	50,000	85,772	50,000	86,000	50,000	86,000	200,000	342,772
nr. imobile		1	2	1	3	1	2	1	2	4	9	
Total Lot 2		km	100,000	167,000	100,000	168,277	100,000	168,000	100,000	168,000	400,000	671,277
		nr. imobile	2	5	2	6	2	5	2	4	8	20

Sef Serviciu Exproprieri
ing. Adrian Alexandru

Intocmit
ing. Simona Dinco

**COMPANIA NAȚIONALĂ DE ADMINISTRARE A INFRASTRUCTURII RUTIERE S.A.
DIRECȚIA REGIONALĂ DE DRUMURI ȘI PODURI IAȘI**

**APROBAT
DIRECTOR GENERAL REGIONAL
ing. Ovidu Mugurel LAICU**



CAIET DE SARCINI

privind atribuirea Acordului-cadru pentru
**ÎNTOCMIRE DOCUMENTAȚII CADASTRALE ÎN VEDEREA ÎNSCRIERII
ÎN CARTEA FUNCİARĂ A PROPRIETĂȚII PUBLICE A STATULUI ȘI A
DREPTULUI DE ADMINISTRARE A C.N.A.I.R. S.A. PENTRU REȚEAUA DE
DRUMURI NAȚIONALE ȘI IMOBILE INDEPENDENTE**

**D.R.D.P. IAȘI
LOT 3
S.D.N. Focșani - S.D.N. Galați**

1. INTRODUCERE

Autoritatea contractantă: COMPANIA NAȚIONALĂ DE ADMINISTRARE A INFRASTRUCTURII RUTIERE S.A. - prin D.R.D.P. IAȘI, cu sediul în Iași, str. Gh. Asachi, nr. 19, tel. 0232/214430, fax 0232/214432, înregistrată la Oficiul Național al Registrului Comerțului prin Încheierea de ședință nr. 21716 din data de 07.05.2004 sub nr. J40/552/2004, Cod Unic de Înregistrare RO 16054368, având cont bancar RO35RNCB0175008094080001, deschis la B.C.R. Iași, reprezentata prin ing. Ovidiu Mugurel Laicu, având funcția de Director General Regional.

2. CONTEXTUL REALIZĂRII ACHIZIȚIEI

2.1. Informații despre autoritatea contractantă

Direcția Regională de Drumuri și Poduri Iași este subunitate componentă a *Companiei Naționale de Administrare a Infrastructurii Rutiere SA*, înființată prin O.U.G. nr.84/2003, aprobată cu modificări și completări prin Legea nr.47/2004, cu modificările și completările ulterioare și își desfășoară activitatea în baza statutului companiei și a legislației în vigoare.

2.2. Informații despre contextul care a determinat achiziționarea serviciilor

Cadastrul reprezintă un sistem unitar și obligatoriu de evidență și inventariere sistematică a bunurilor imobile de pe teritoriul întregii țări, din puncte de vedere cantitativ, calitativ și juridic, indiferent de destinația lor și de proprietar, prin care se realizează identificarea, înregistrarea și reprezentarea lor în registre și pe harti și planuri cadastrale.

Rolul și conținutul cadastrului trebuie să corespundă etapei actuale și de perspectivă a dezvoltării economiei naționale și deci, să furnizeze date reale cu privire la: proprietarii de bunuri imobile și înscrierea lor în registrele cadastrale și cartile funciare, întinderea configurația și poziția bunului imobil, precum și a folosinței lui raportată la destinația inițială, categoria de calitate a terenurilor.

Lucrările de cadastru se execută cu scopul de a pune la dispoziția celor interesați, în orice moment, date reale și complete referitoare la bunurile imobile pentru a contribui la: reglementarea situației juridice a bunurilor imobile și înscrierea lor în cartea funciară în vederea realizării publicității imobiliare, crearea unei baze juste pentru stabilirea impozitului fiscal, identificarea juridică a resurselor funciare, furnizarea elementelor necesare pentru întocmirea studiilor și proiectelor privind sistematizarea teritoriului și a localităților, precum și pentru alegerea diferitelor obiective industriale și social-culturale.

Importanța cadastrului constă în faptul că acesta furnizează date reale privitoare la bunurile imobile (poziție, mărime, folosință, proprietar) necesare în toate ramurile economiei naționale. De asemenea reprezintă un instrument deosebit de important, pentru că furnizează documentele care dau siguranță tranzacțiilor care au loc pe piața bunurilor imobile.

Direcția Regională Drumuri și Poduri Iași solicită achiziționarea serviciilor de **întocmire documentații cadastrale în vederea înscrierii în cartea funciară a proprietății publice a statului și a dreptului de administrare a C.N.A.I.R. S.A. pentru rețeaua de drumuri naționale și imobile independente, pentru:**

- clarificarea regimului juridic în sensul înscrierii în cartea funciară și registrele cadastrale a proprietarului și administratorului, unde este cazul.
- înregistrarea exactă a limitelor terenurilor aflate în gestiunea instituției însărcinate cu administrarea rețelei naționale de drumuri (C.N.A.I.R. S.A.), în conformitate cu prevederile OG 43/1997, republicată și actualizată privind regimul drumurilor.

Realizarea și verificarea lucrărilor de specialitate din domeniile cadastrului, geodeziei și cartografiei sunt supuse prevederilor Legii Cadastrului și Publicității Imobiliare nr.7/1996, dispozițiilor legale în materie, regulamentelor, metodologiilor, normelor și instrucțiunilor tehnice elaborate sau avizate de Agenția Națională de Cadastru și Publicitate Imobiliară (ANCPI), precum și celelalte dispoziții legale în vigoare și vor fi întocmite conform Ordinului nr. 700/2014.

2.3. Informații despre beneficiile anticipate de către Autoritatea Contractantă

În urma achiziționării serviciilor de întocmire documentații cadastrale în vederea înscrierii în cartea funciară a proprietății publice a statului și a dreptului de administrare a C.N.A.I.R. S.A. pentru rețeaua de drumuri naționale și imobile independente, D.R.D.P. Iași va avea o evidență exactă a tuturor sectoarelor de drum național (suprafețe) și imobilelor din administrare pentru efectuarea lucrărilor de modernizare, reabilitare, reparare, administrarea, întreținerea și exploatarea drumurilor naționale în scopul

desfășurării traficului rutier în condiții de siguranță a circulației, implementarea programelor de dezvoltare unitară a rețelei de drumuri publice în concordanță cu strategia *Ministerului Transporturilor*.

2.4. Cadrul general al sectorului în care Autoritatea Contractantă își desfășoară activitatea

Direcția Regională Drumuri și Poduri Iași desfășoară activități de interes public național în domeniul administrării drumurilor naționale și a autostrăzilor, în conformitate cu prevederile OG nr. 43/1997, privind regimul drumurilor, constând, potrivit Statutului Companiei anexă la OUG nr. 84/2003 aprobată prin Legea 47/2004, în: proiectarea, construirea, modernizarea, reabilitarea, repararea, administrarea, întreținerea și exploatarea autostrăzilor și drumurilor naționale în scopul desfășurării traficului rutier în condiții de siguranță a circulației, implementarea programelor de dezvoltare unitară a rețelei de drumuri publice în concordanță cu strategia *Ministerului Transporturilor*, cu cerințele economiei naționale și cu cele de apărare, încasarea în punctele de frontieră și în alte puncte stabilite conform legii a obligațiilor datorate de către utilizatori pentru folosirea autostrăzilor și drumurilor naționale, emiterea de acorduri de amplasare în zona autostrăzilor și drumurilor naționale pentru construcții, panouri publicitare, instalații și alte obiective similare, emiterea de autorizații speciale de transport intern, încasarea și controlul tarifelor de utilizare a autostrăzilor și drumurilor naționale, activități comerciale industriale și alte activități necesare îndeplinirii obiectului său de activitate.

2.5. Factori interesați și rolul acestora

Principalii factori interesați relevanți prin raportare la serviciile solicitate sunt:

- C.N.A.I.R. S.A. - Direcția Regională Drumuri și Poduri Iași în calitate de Achizitor;
- Oficiul de Cadastru și Publicitate Imobiliară – verifică documentațiile cadastrale întocmite în exclusivitate doar de către persoanele fizice sau juridice autorizate, recepționează documentațiile cadastrale și asigura înregistrarea cadastral juridică a imobilelor;
- Prestatorul – persoană fizică sau juridică autorizată de către ANCPI/OCPI, în conformitate cu Regulamentul aprobat prin Ordinul nr. 107/2010 al Directorului general al Agenției Naționale de Cadastru și Publicitate Imobiliară pentru categoria A, B sau D.

3. DESCRIEREA SERVICIILOR SOLICITATE

3.1. Descrierea situației actuale

D.R.D.P. Iași – Lot 3 – S.D.N. Focșani- S.D.N. Galați, nu are o evidență exactă privind informațiile tehnice, economice și juridice pentru rețeaua de drumuri naționale și imobile independente din administrare pentru efectuarea lucrărilor de modernizare, reabilitare, reparare, administrarea, întreținerea și exploatarea drumurilor naționale în scopul desfășurării traficului rutier în condiții de siguranță a circulației, implementarea programelor de dezvoltare unitară a rețelei de drumuri publice.

3.2. Obiectivul general la care contribuie realizarea serviciilor

Prin realizarea serviciilor de *întocmire documentații cadastrale în vederea înscrierii în cartea funciară a proprietății publice a statului și a dreptului de administrare a C.N.A.I.R. S.A. pentru rețeaua de drumuri naționale și imobile independente* conformitatea cu prevederile Legii nr. 7/1996 a cadastrului și publicității imobiliare, cu modificările și completările ulterioare.

3.3. Serviciile solicitate: activități ce vor fi realizate

Prezentul caiet de sarcini specifică condițiile minime impuse de Achizitor, pentru conținutul și calitatea documentației de cadastru necesare la înscrierea în cartea funciară a dreptului de proprietate asupra bunurilor imobile aflate în administrarea D.R.D.P. Iași, Lot 3 – S.D.N. Focșani- S.D.N. Galați.

Serviciile solicitate sunt următoarele:

- întocmirea documentațiilor cadastrale a imobilelor aflate în administrarea C.N.A.I.R. S.A.- D.R.D.P. Iași, Lot 3 – S.D.N. Focșani- S.D.N. Galați;
- clarificarea regimului juridic în sensul înscrierii în cartea funciară și registrele cadastrale a proprietarului și administratorului, unde este cazul.

Din punct de vedere formal, **castrul drumurilor** reprezintă un cadastru de specialitate, așa cum este acesta definit prin *Legea Cadastrului și Publicității Imobiliare*, adică un “... *subsistem de evidență și inventariere sistematică a bunurilor imobile sub aspect tehnic, economic și juridic.*”

În sensul prezentului caiet de sarcini, prin *intabularea unui imobil* se înțelege înscrierea cu caracter definitiv sau nedefinitiv, a actelor și faptelor juridice referitoare la terenuri și construcții, în cartea funciară.

Documentația cadastrală este ansamblul înscrisurilor tehnice, juridice și administrative necesare înregistrării imobilului la cerere în sistemul integrat de cadastru și carte funciară, prin care se constată situația reală din teren.

Conținutul lucrărilor și cerințe tehnice

Pentru realizarea documentațiilor cadastrale necesare înscrierii în cartea funciară, Prestatorul va parcurge următoarele etape:

- a) recunoașterea și identificarea pe teren a limitelor drumului (identificarea limitei lucrărilor de artă care deservește drumul) și a terenurilor, precum și stabilirea proprietăților limitrofe sectoarelor de drum;
- b) măsuratori pentru realizarea rețelilor de sprijin (îndesire și ridicare) în sistem național de referință Stereografic 1970;
- c) ridicarea detaliilor planimetrice cadastrale;
- d) procese verbale de delimitare a vecinătăților pentru fiecare sector de drum se încheie cu reprezentanții administrației locale (primării) pe teritoriul cărora se afla drumul;
- e) inventarele de coordonate ale punctelor rețelei de sprijin, punctele determinate pe limitele parcelelor, bornelor kilometrice și hectometrice și a punctelor de intersecție a drumurilor cu hotarele localităților, comunelor și hotarelor județene;
- f) carnetul de teren cu observațiile efectuate, calculul drumuirii și al suprafețelor pe suport magnetic, sub formă de fișiere de tip, XYZ, ASCII, PARCELELE, TXT, DXF
- g) tabelul centralizator al suprafețelor;
- h) se va întabula imobilele achiziționate de către C.N.A.I.R. S.A. – D.R.D.P. Iași și alipirea parcelelor existente astfel încât să se obțină un singur număr cadastral pe fiecare UAT.

Acolo unde este cazul se vor realiza lucrări de întabulare a terenurilor achiziționate de către C.N.A.I.R. S.A. sau expropriate în baza legii 255/2010 și a legilor anterioare, alipirea parcelelor existente astfel încât să se obțină acolo unde este posibil un singur număr cadastral pe UAT.

Identificarea sectoarelor de drum se va face de către Prestator, înainte de începerea lucrărilor, în prezența persoanei delegate de către administratorul drumului, pe limitele indicate de acesta, în vederea efectuării măsurătorilor.

• **Geometria pe verticală**

Pentru redarea reliefului și a geometriei pe verticală se vor efectua măsurătorile necesare în vederea determinării profilurilor transversale și a profilului longitudinal.

Profilurile transversale se determină în punctele caracteristice (schimbarea pantei longitudinale a drumului, modificarea formei profilului transversal, în dreptul bornelor kilometrice¹, etc.). Distanța medie dintre două profiluri transversale succesive este de 100 m.

Profilul transversal va include obligatoriu următoarele cote:

- axa drumului,
- limita părții carosabile (linia care separă partea carosabilă de acostament),
- limita platformei (marginea exterioară a acostamentului),
- profilul șanțului, dacă există (două puncte pe fund, un punct pe muchia exterioară),
- piciorul taluzului de rambleu, dacă nu există șanț,
- intersecția dintre taluzul de debleu și terenul natural,
- alte elemente definitorii pentru forma taluzelor sau sprijinirilor (berme, etc.),
- un punct pe teren natural, aflat la cel puțin 2 metri de la muchia exterioară a șanțului sau taluzului.
- limita proprietăți existente (împrejmuiri, cladiri, limita proprietăți existente).
- toate elementele cuprinse în ampriza drumului: parte carosabilă, trotuare, piste pentru cicliști, acostamente, santuri, rigole, taluzuri, santuri de gardă, ziduri de sprijin și alte lucrări de artă existente.

Densitatea profilelor transversale, se va stabili avându-se în vedere reprezentarea cât mai fidelă a eventualelor schimbări ale elementelor geometrice ale drumului, apariția de construcții (santuri, rigole, limite proprietăți, etc).

În afara punctelor obligatorii specificate mai sus, se vor determina după caz și alte puncte dacă acestea sunt necesare pentru redarea corectă a profilului transversal (berme, trotuare, benzi suplimentare, limite, etc.).

• **Partea carosabilă**

Este suprafața din platforma drumului destinată autovehiculelor. După caz, partea carosabilă include:

- două sau mai multe benzi de circulație
- benzi pentru vehicule grele
- benzi de accelerare
- benzi de decelerare
- banda de virare la stânga
- banda de staționare, etc.

Se ridică limitele părții carosabile reprezentate prin:

- linia de separație între partea carosabilă și acostament (borduri de încadrare)
- bordura trotuarului
- bordura spațiului verde dintre benzile de circulație
- marcaje laterale de delimitare, etc.

De asemenea, se ridică elementele constructive amplasate în zona părții carosabile (platforme pentru accesul la tramvai, monumente, refugii, etc.).

- **Platforma**

În afara părții carosabile se ridică și celelalte elemente care constituie platforma drumului, cum sunt:

- acostamentele
- trotuarele
- locurile de parcare
- spațiile verzi dintre benzile de circulație sau dintre partea carosabilă și trotuar
- benzile de teren rezervate pentru circulația altor mijloace în afara autovehiculelor (tramvaie, biciclete, căruțe și tractoare), etc.

- **Limitele de proprietate**

Se urmărește înregistrarea exactă a limitelor terenurilor aflate în gestiunea instituției însărcinate cu administrarea rețelei naționale de drumuri (C.N.A.I.R. S.A.), în conformitate cu prevederile OG 43/1997, republicată și actualizată privind regimul drumurilor.

În conformitate cu prevederile art. 14-17 din O.G. 43/1997 privind regimul drumurilor, suprafețele de teren aferente drumurilor publice sunt:

”Art. 14 - Zona drumului public cuprinde: ampriza, zonele de siguranță și zonele de protecție.

Art. 15 - Ampriza drumului este suprafața de teren ocupată de elemente constructive ale drumului: parte carosabilă, trotuare, piste pentru cicliști, acostamente, santuri, rigole, taluzuri, santuri de garda, ziduri de sprijin și alte lucrări de artă.

Art. 16 (1) Zonele de siguranță sunt suprafețe de teren situate de o parte și cealaltă a amprizei drumului, destinate exclusiv pentru semnalizarea rutieră, plantație rutieră sau pentru alte scopuri legate de întreținerea și exploatarea drumului sau pentru siguranța circulației. Din zonele de siguranță fac parte și suprafețele de teren destinate asigurării vizibilității în curbe și intersecții, precum și suprafețele ocupate de lucrările de consolidări ale terenului drumului și alte asemenea. În afară localităților, limitele minime ale zonelor de siguranță a drumurilor în cale curentă și aliniament sunt prevăzute în anexa nr. 1 la prezenta ordonanță.”

Limitele amplasamentului drumului s-au stabilit conform Ordonanței nr. 43/1997, privind regimul drumurilor, astfel:

- ”Zonele de siguranță ale drumurilor sunt cuprinse de la limita exterioară a amprizei drumului până la:
 - 1,50 m de la marginea exterioară a santurilor, pentru drumurile situate la nivelul terenului;
 - 2,00 m de la piciorul taluzului, pentru drumurile în rambleu;
 - 3,00 m de la marginea de sus a taluzului, pentru drumurile în debleu cu înălțimea până la 5,00 m inclusiv;
 - 5,00 m de la marginea de sus a taluzului, pentru drumurile în debleu cu înălțimea mai mare de 5,00 m.”

Se vor întocmi documentațiile cadastrale și intabularea imobilelor independente aflate în administrarea C.N.A.I.R. S.A. – D.R.D.P. Iasi, Lot 3 – S.D.N. Focșani- S.D.N. Galați, în conformitate cu prevederile art. 2 alin.(3 și 4) din O.G. 43/1997 privind regimul drumurilor:

”(3) *Fac parte integrantă din drum: podurile, viaductele, pasajele denivelate, tunelurile, construcțiile de apărare și consolidare, trotuarele, pistele pentru ciclisti, locurile de parcare, oprire și staționare, indicatoarele de semnalizare rutiera și alte dotări pentru siguranța circulației, terenurile și plantațiile care fac parte din zona drumului, mai puțin zonele de protecție.*

”(4) *De asemenea, se consideră ca făcând parte din drum districtele, cantoanele, pepinierele, centrele de întreținere și coordonare și orice alte construcții, amenajări sau instalații destinate apărării, exploataării sau operării drumurilor, inclusiv terenurile necesare aferente, precum și sistemele de captare, pompare și evacuare a apelor pluviale care deservește drumurile, cu excepția acelor care fac parte, potrivit prevederilor legale, din capitalul social al unor companii naționale, societăți comerciale cu capital de stat sau pentru care au fost emise certificate de atestare a dreptului de proprietate pentru companiile naționale și societățile comerciale cu capital de stat.*”

Depunerea documentației cadastrale la OCPI

- Documentațiile cadastrale se vor întocmi în trei exemplare conform legislației în vigoare.
- Avizarea documentațiilor cadastrale se va face de către o persoană fizică/juridică autorizată;
- Depunerea documentației cadastrale la O.C.P.I. competent teritorial se va face de către Prestator, în numele și pentru Achizitor. Prestatorul se va asigura că O.C.P.I. va efectua recepția documentației, conform prevederilor „Regulamentului de avizare, recepție și înscriere în evidențele de cadastru și carte funciara aprobat Ordinul 700/2014 cu modificările și completările ulterioare.

Toate serviciile vor fi executate în conformitate cu normele, normativele și standardele în vigoare.

3.4. Rezultatele care trebuie obținute în urma prestării serviciilor

Implementarea Contractului în conformitate cu prevederile prezentului Caiet de Sarcini va conduce la:

- identificarea, măsurarea, descrierea și înregistrarea imobilelor în documentele cadastrale și reprezentarea acestora pe hărți și planuri cadastrale;
- clarificarea regimului juridic în sensul înscrierii în cartea funciara și registrele cadastrale a proprietarului și administratorului. Autoritatea contractantă va avea o evidență clară a elementelor geometrice ale sectoarelor de drum și a imobilelor din administrare.

3.5. Atribuții și responsabilitățile părților.

3.5.1. Atribuțiile și responsabilitățile Prestatorului

- Prestatorul are obligația de a presta pe durata de îndeplinire a acordului cadru/contractului subsecvent servicii de întocmirea documentațiilor cadastrale aferente sectoarelor de drum și imobilelor independente, cu respectarea prevederilor ce decurg din Regulamentul de avizare, recepție și înscriere în evidențele de cadastru și carte funciara aprobat prin Ordinul Directorului General al Agenției Naționale de Cadastru și Publicitate Imobiliară nr.700/2014.
- Prestatorul are obligația de a prezenta Achizitorului în termen de 5 zile de la **primirea ordinului scris de începere a prestațiilor**, graficul de realizare a prestațiilor în vederea aprobării acestuia.
- Asigura comunicarea cu „Achizitorul” precum și cu alți factori implicați în realizarea obiectivului.
- Documentațiile care urmează a fi realizate și predate Achizitorului (**Direcția Regională de Drumuri și Poduri Iași**) sunt:
 - Harta topografică a suprafeței de teren, care acoperă ampriza și zona de siguranță a drumului și care include toate amenajările aferente acestuia;
 - Hărțile topografice ale amplasamentelor gestionate de către D.R.D.P. Iași;
 - Documentația cadastrală pentru sectoarele de drum și imobilele care fac obiectul prezentului Caiet de Sarcini, inclusiv extrasele CF pentru toate terenurile și imobilele.

3.5.2. Atribuțiile și responsabilitățile Achizitorului

Achizitorul va pune la dispoziția Prestatorului cu promptitudine orice informații și/sau copii ale documentelor, pe care le deține, și care pot fi relevante pentru realizarea contractului. Aceste documente vor fi returnate Achizitorului la sfârșitul perioadei de implementare a contractului sau la solicitarea Achizitorului.

Achizitorul va colabora, atât cât este posibil, cu Prestatorul pentru furnizarea informațiilor pe care acesta din urmă le poate solicita, atata timp cat solicitarile sale se incadreaza in limite rezonabile si in masura in care aceste informatii se afla in posesia Achizitorul.

Achizitorul are dreptul de a controla, verifica si masura lucrarile efectuate.

4. IPOTEZE ȘI RISCURI

Achizitorul solicita Prestatorului, pentru acest Acord cadru/contract, indeplinirea cu seriozitate si profesionalism a sarcinilor ce ii revin, asa cum sunt acestea descrise in prezentul caiet de sarcini cat si in legislatia romana in vigoare.

C.N.A.I.R. S.A. – D.R.D.P. Iasi isi rezerva dreptul de a recupera de la Prestator orice prejudicii care vor fi generate de intarzierile cauzate, de erorile/lipsa de profesionalism/superficialitate tratarii serviciilor contractate, de nerespectarea obligatiilor conform prezentului caiet de sarcini si a legislatiei in vigoare.

Achizitorul a identificat riscurile generale pe care le aduce la cunostinta Prestatorului, in prezentul caiet de sarcini, dar care nu se vor limita la acestea.

Prestatorul isi va asuma riscurile generale identificate de Achizitor prin participarea sa la procedura de achizitie publica precum si prin semnarea contractului si nu va avea nici o pretentie in cazul aparitiei acestora, cu exceptia cazurilor in care culpa se datoreaza unor terte parti sau unor motive neinputabile acestuia. Lipsa culpei va trebui sa fie dovedita de catre Prestator.

Pretul ofertei include riscurile generale prezentate mai jos iar Prestatorul nu va avea nici o pretentie de orice natura (materiala, financiara, etc..) in cazul aparitiei acestora.

Prestatorul are obligatia de a lua toate masurile necesare pentru evitarea concretizării următoarelor riscuri și a consecințelor acestora:

Risc 1

Riscul si consecintele aferente disponibilitatii pe toata perioada contractuala a personalului (ingineri topografi/geodezi ce detin Certificate de Autorizare pentru executarea lucrarilor de specialitate din domeniul cadastrului, geodeziei si cartografiei pe teritoriul Romaniei) Prestatorului.

Masura 1

Posibilitatea inlocuirii personalului, in aceleasi conditii/cerinte din prezentul Caiet de sarcini.

Risc 2

Riscul creșterii prețurilor.

Masura 2

Ajustarea prețului contractului subsecvent (clauza aplicabila dupa 24 luni de la semnarea Acordului-cadru).

Ajustarea de pret se va face dupa urmatoarea formula de ajustare, care se activeaza incepand cu a 25 –a lună de la semnarea Acordului-cadru:

$$V_n = (V_o \times IPCT_s) / 100$$

unde,

V_n = valoarea ajustata, pentru luna in care se calculeaza contravaloarea serviciilor prestate in baza contractului subsecvent;

V_o = valoarea rezultata prin aplicarea preturilor unitare din Acordul-cadru, declarate in oferta;

$IPCT_s$ = indicele lunar al preturilor de consum pentru servicii (**IPC pentru servicii**) comunicat de Institutul National de Statistica (INS) pentru perioada curenta (luna pentru care se calculeaza contravaloarea serviciilor prestate) fata de perioada de referinta (luna depunerii ofertelor).

Valoarea $IPCT_s$ se obtine prin interogarea bazei de date de pe site-ul INS (url: www.insse.ro), sectiunea "Baze de date si metadate statistice - Baza de date IPC Indicele preturilor de consum - IPC lunar".

Riscurile aferente implementarii contractului ce cad in responsabilitatea Achizitorului

Risc 1

Riscul si consecintele ce decurg din lipsa resurselor financiare in termenele contractuale prevazute si plata de penalitati pentru prestatii indeplinite si facturate de catre Prestator, in afara termenului scadent.

Masura 1

Achizitorul va face demersuri anticipate la forul superior, pentru alocarea la termen a sumelor necesare, corespunzatoare serviciilor prestate.

Risc 2

Imobilele independente (sedii de districte și cantoane) care conform legii fac parte integrantă din drum, pot fi cu situație juridică neclară prin acțiunile făcute de către autoritățile locale (Hotărâri de Consiliul local ce nu au ținut cont de proprietatea publică a statului) sau de cereri de retrocedare a terenurilor făcute de către persoane fizice, iar la nivelul sectoarelor de drum, existența în vecinătatea drumurilor a unor suprafețe de teren intabulate care nu au ținut cont de proprietatea publică a statului, așa cum a fost ea stabilită prin lege.

Măsura 2

Aceste aspecte vor fi clarificate prin acțiuni în instanța deschise de către Achizitor.

5. LOCUL ȘI DURATA DESFĂȘURĂRII PRESTAȚIILOR

5.1. Locul desfășurării prestațiilor.

Prestarea serviciilor de *întocmire documentații cadastrale în vederea înscrierii în cartea funciară a proprietății publice a statului și a dreptului de administrare a C.N.A.I.R. S.A. pentru rețeaua de drumuri naționale și imobile independente se va desfășura pe raza S.D.N. Focșani și S.D.N. Galați din cadrul Regionale de Drumuri și Poduri Iași.*

Sectoare de drum și imobilele ce fac obiectul caietului de sarcini:

Descrierea rețelei de drum național de pe raza S.D.N. Focșani

Principalele date tehnice:

- Lungime reală: 400,922 km
- Lățime platformă: 5,50 – 23,00 m

Sectoarele de drum național ce vor face obiectul contractelor subsecvente sunt prezentate în anexa nr. 1.

Descrierea imobilelor independente de pe raza S.D.N. Focșani

Nr. crt.	Denumire imobil	Adresă imobil	Suprafață mp
1	Teren District Vidra	loc. Vidra, jud. Vrancea, DN 2 D km 28+600 stg.	3.267,37
2	Teren Adjud	loc. Adjud, jud. Vrancea	3.622,88
3	Teren Canton Golesti	com. Golesti, jud. Vrancea, DN 2 km 179+475 stg.	3.217,64
4	Teren Canton Tisita	loc Tisita, jud. Vrancea, DN 2 km 200+400 dr.	3.125,47
5	Teren Canton Gresu	sat Gresu, com. Tulnici, jud. Vrancea, DN 2 D km 81+300 dr.	2.676,50
6	Teren sediu district si baza productie Focsani	str. Magura nr. 127, mun. Focsani, jud. Vrancea, DN 2 km 184+000	7.886,00
7	Teren fara constructie - fara constructii	com. Popesti, jud. Vrancea, DN 2 km 169+000 dr.	2.839,50
8	Teren fara constructie - fara constructii	sat Haret, jud. Vrancea, DN 2 km 208+400 stg.	2.527,09
9	Teren fara constructie - fara constructii	sat Lepsa, com. Tulnici, jud. Vrancea, DN 2 D km 74+000 dr.	858,00
10	Canton Maicanesti	sat Maicanesti, con Nanesti. Jud Vrancea, DN 23 km 34+200 stg.	10.040,44

Descrierea rețelei de drum național de pe raza S.D.N. Galați

Principalele date tehnice:

- Lungime reală: 295,443 km
- Lățime platformă: 7,00 – 19,20 m

Sectoarele de drum național ce vor face obiectul contractelor subsecvente sunt prezentate în anexa nr. 1.

Descrierea imobilelor independente de pe raza S.D.N. Galați

Nr. crt.	Denumire imobil	Adresă imobil	Suprafață mp
1	Teren Pepiniera Ghidigeni	com. Priponesti , jud. Galati, DN 24 km 44+050 stg.	109.845,42
2	Teren District Traian	com Branistea, jud. Galati, DN 25 km 62+650 stg.	8.250,00
3	Teren Canton Cavadinesti	com. Cavadinesti, jud. Galati, DN 26 km 76+600 dr.	1.648,77
4	Teren Canton Hanu Conachi	com. Fundeni, jud. Galati, DN 25 km 32+251 dr.	1.440,95
5	Teren District Foltesti	com. Foltesti, jud. Galati, DN 26 km 33+150 stg	10.848,00
6	Teren District Tecuci	str.1 Decembrie nr.2, mun. Tecuci, jud. Galati	3.731,10
7	Teren Canton Sendreni	com.Sendreni, jud. Galati, DN 25 km 66+450 stg.	5.103,92
8	Teren Sectia Drumuri Nationale Galati	Str. Traian, nr.397, mun. Galati, jud. Galati	6.358,62
9	Teren Cosmesti - fara constructii	com. Cosmesti, jud. Galati, DN 24 km 7+330 dr	6.600,19

5.2. Durata Acordului Cadru/contract subsecvent

Durata acordului cadru este de **48 luni**. În baza acordului cadru se vor încheia contracte subsecvente cu o frecvență de minim un contract subsecvent/an. Durata contractului subsecvent va fi de 6 luni de la emiterea ordinului de începere a prestațiilor de către Achizitor, iar ordinea stabilirii priorităților pentru întocmirea documentațiilor cadastrale și înscrierea în cartea funciară a proprietății publice a statului o va stabili Achizitorul.

În *Anexa nr. 2 - Centralizatorul cantitativ* sunt prezentate cantitățile minime și maxime (nr. km și nr. imobile) repartizate pe fiecare an.

Pentru prestarea serviciilor de *întocmire documentații cadastrale în vederea înscrierii în cartea funciară a proprietății publice a statului și a dreptului de administrare a C.N.A.I.R. S.A. pentru rețeaua de drumuri naționale și imobile independente se va desfășura pe raza S.D.N. Focșani și S.D.N. Galați* din cadrul Regionale de Drumuri și Poduri Iași, pentru fiecare contract subsecvent încheiat, Prestatorul va respecta următorul calendar:

Nr. crt.	Etapă	Termen	Obs.
1.	Recunoasterea și identificarea pe teren a limitelor drumului (identificarea limitei lucrărilor de artă care deservește drumul) și a terenurilor, precum și stabilirea proprietăților limitrofe sectoarelor de drum și transmiterea către achizitor a problemelor identificate, inclusiv de natură juridică.	30 zile	
2.	Transmiterea către Achizitor spre analiză și soluționare a problemelor identificate.	15 zile	În situația în care termenul de soluționare este mai mare, atunci perioada de derulare a contractului subsecvent (aferent obiectivului identificat cu probleme) se prelungește

			cu perioada de solutionare a problemelor ce sunt in sarcina achizitorului
3.	<p>- Efectuarea masuratorilor pentru realizarea retelelor de sprijin (indesire si ridicare) in sistem national de referinta Stereografic 1970, ridicarea detaliilor planimetrice cadastrale, procese verbale de delimitare a vecinatatilor pentru fiecare sector de drum se incheie cu reprezentantii administratiei locale (primarii) pe teritoriul carora se afla drumul/ imobil, inventarele de coordonate ale punctelor retelei de sprijin, punctele determinate pe limitele parcelelor, bornelor kilometrice si hectometrice si a punctelor de intersectie a drumurilor cu hotarele localitatilor, comunelor si hotarelor judetene, întocmirea documentației cadastrale, cu mențiunea că drumul se înregistrează la categoria "construcții";</p> <p>- Depunerea documentatiei cadastrale la OCPI pentru avizare în sensul înscrierii în cartea funciara și registrele cadastrale a proprietarului și administratorului;</p> <p>- Predarea către Achizitor a încheierii/incheierilor de carte funciara, extrasul/extrasele de carte funciara pentru informare si documentatia cadastrala precum și toată documentația menționată la cap. 8 din caietul de sarcini.</p>	135 zile	

In cazul in care Prestatorul va realiza prestațiile mai devreme decat termenul contractual, decontarea acestora se va face conform art. 9 din prezentul caiet de sarcini.

6. RESURSE TEHNICE NECESARE REALIZĂRII PRESTAȚIILOR

In vederea realizarii prestatiilor, prestatorul va face dovada că are capacitate tehnică și profesională pentru prestarea serviciilor care fac obiectul prezentului caiet de sarcini, și anume:

- **Dotare tehnică.** Se va prezenta lista cu echipamente necesare pentru următoarele activități:
 - măsurători în teren;
 - fotografiere și prelucrare foto;
 - prelucrare date măsurate;
 - editare/generare desene CAD;
 - printare.
- **Personal calificat.**

Realizarea și verificarea lucrărilor de specialitate din domeniile cadastrului, geodeziei și cartografiei sunt supuse prevederilor Legii Cadastrului și Publicității Imobiliare nr.7/1996, dispozițiilor legale în materie, regulamentelor, metodologiilor, normelor și instrucțiunilor tehnice elaborate sau avizate de Agenția Națională de Cadastru și Publicitate Imobiliară (ANCPI), precum și celelalte dispoziții legale în vigoare și vor fi întocmite conform Ordinului nr. 700/2014.

In vederea realizarii prestatiilor, prestatorul va face dovada autorizarii de catre ANCPI/OCPI, in conformitate cu Regulamentul aprobat prin Ordinul nr. 107/2010 al Directorului general al Agentiei Nationale de Cadastru si Publicitate Imobiliara pentru categoria A, B sau D. Se vor prezenta xerocopii ale certificatelor de autorizare.

Prestatorul trebuie să aibă cel puțin doi ingineri topografi/geodezi ce detin Certificate de Autorizare pentru executarea lucrarilor de specialitate din domeniul cadastrului, geodeziei si cartografiei

pe teritoriul Romaniei, in conformitate cu Regulamentul aprobat prin Ordinul nr. 107/2010 al Directorului general al Agentiei Nationale de Cadastru si Publicitate Imobiliara.

7. CADRUL LEGAL CARE GUVERNEAZĂ RELAȚIA DINTRE AUTORITATEA CONTRACTANTĂ ȘI CONTRACTANT

La întocmirea documentațiilor top - cadastrale și înscrierea în cartea funciară a proprietății publice a statului, se vor respecta prevederile conținute în lista de mai jos, fără a se limita la acestea:

- **Legea nr. 7/1996 a cadastrului și publicității imobiliare**, republicată și actualizată cu modificările și completările ulterioare;
- **Normele tehnice** pentru introducerea cadastrului general, aprobate prin **Ordinul MAP nr. 534/2001**, cu modificările ulterioare;
- **Regulamentul** de avizare, receptie și înscriere în evidențele de cadastru și carte funciara, aprobat prin **Ordinului Directorului General al Agenției Naționale de Cadastru și Publicitate Imobiliară nr. 700/2014**, cu modificările și completările ulterioare;
- **Regulamentul** privind autorizarea sau recunoașterea autorizării persoanelor fizice și juridice române, ale unui alt stat membru al *Uniunii Europene* sau ale unui stat care aparține *Spațiului Economic European*, în vederea realizării și verificării lucrărilor de specialitate în domeniul cadastrului, al geodeziei și al cartografiei pe teritoriul României, aprobat prin **Ordinul Directorului General al Agenției Naționale de Cadastru și Publicitate Imobiliară nr. 107/2010**;
- **Ordinul Ministrului Administrației și Internelor nr. 39/2009** privind aprobarea tarifelor pentru serviciile furnizate de *Agenția Națională de Cadastru și Publicitate Imobiliară* și unitățile sale subordonate și a taxei de autorizare pentru persoanele care realizează lucrări de specialitate din domeniul cadastrului, geodeziei și cartografiei, cu modificările și completările ulterioare;
- **Ordinul Directorului General al ANCPI nr. 212/2009** privind adoptarea în România a *Sistemului de Referință Terestru European 1989*;
- **Protocolul** de colaborare încheiat între *CNADNR SA* și *ANCPI*, privind receptia și înscrierea în cartea funciara a dreptului de proprietate al statului roman și a dreptului de administrare al *CNADNR SA*, asupra imobilelor care fac obiectul **Legii nr. 255/2010**, privind exproprierea pentru cauza de utilitate publică, necesară realizării unor obiective de interes național, județean și local, înregistrat la *ANCPI* cu nr. 1037692/20.05.2011 și la *CNADNR SA* cu nr. 31269/01.06.2011;
- **Ordinul nr. 737 din 14 august 2007** privind aprobarea metodologiilor de întocmire, avizare și aprobare a documentațiilor necesare scoaterii din circuitul agricol/forestier, fără plata taxelor și a altor sume prevăzute de art. 92 alin. (4) din *Legea fondului funciar nr. 18/1991*, de art. 55, 56 și 58 din *Legea nr. 26/1996 - Codul silvic* și de art. 24 alin. (2) din *Ordonanța Guvernului nr. 96/1998* privind reglementarea regimului silvic și administrarea fondului forestier național, a terenurilor destinate construcției de drumuri de interes național, emis de Ministerul Transporturilor;
- **Ordonanța nr. 43/1997** privind regimul drumurilor, republicată, cu modificările și completările ulterioare;
- **Legea nr. 227/2015** privind *Codul fiscal*, cu modificările și completările ulterioare;
- **Legea nr. 213/1998** privind bunurile proprietate publică, cu modificările și completările ulterioare;
- **ORDIN nr. 496 din 28 septembrie 1998** privind aprobarea Metodologiei pentru executarea lucrărilor de cadastru al drumurilor publice
- **Legea nr. 33/1994** privind exproprierea pentru cauza de utilitate publică, republicată, cu modificările și completările ulterioare;
- **Legea nr. 677/2001** pentru protecția persoanelor cu privire la prelucrarea datelor cu caracter personal și libera circulație a acestor date.

Pentru activitățile pe care le desfășoară, prestatorul este singurul responsabil de respectarea legislației în vigoare privind normele de protecție a mediului, tehnica securității muncii și a normelor de prevenire și stingere a incendiilor

8. GESTIONAREA CONTRACTULUI

8.1. Documentația predată Achizitorului

a) După receptia cadastrală și înscrierea documentațiilor în cartea funciara, se va elibera încheierea de carte funciara, extrasul de carte funciara pentru informare și documentația cadastrală;

b) Documentatia predata Achizitorului va fi în 2 exemplare originale si 1 format electronic;

Planul topografic in format DWG pe suport electronic si tiparit, avand datele de identificare ale prestatorului; planurile se vor sectiona de-a lungul unor limite naturale si/ sau administrative (cursuri de apa, cale ferata, drumuri judetene, intravilan, extravilan s.a.) si vor contine pozitile kilometrice ale sectorului de drum.

c) Documentatia cadastrala va fi insotita de planul topografic ce cuprinde ampriza si zonele de siguranta a drumului si care include toate amenajarile aferente acestuia;

d) Inventarele de coordonate a limitelor sectoarelor de drum(ampriza, zonele de siguranta si protectie) si limitele terenurilor invecinate cu drumul ;

e) Tabelele centralizatoare ale suprafetelor drumului (ampriza, zonele de siguranta si protectie), defalcate pe teritorii administrative si pe categorii de folosinta conf. anexei din Ordinul nr. 496/1998;

f) Procesele verbale pentru stabilirea proprietatilor limitrofe sectoarelor de drum se incheie cu reprezentantii administratiei publice locale (primarii) pe teritoriul care se afla drumul conf. anexei din Ordinul nr.496/1998;

8.2.Receptia serviciilor prestate

Receptia serviciilor prestate de către Prestator se va face la sediul Achizitorului și vor fi recepționate pe bază de proces-verbal de predare-primire, următoarele documente semnate și ștampilate în original pe fiecare pagină de către Prestator:

a) documentațiile cadastrale a sectoarelor de drum și imobilelor avizate și recepționate de către Oficiile de Cadastru și Publicitate Imobiliară;

b) Documentatiile cadastrale vor fi semnate si stampilate de catre persoana juridică/fizica autorizata, inclusiv pe suport magnetic, în format DXF* și DWG *, respective format TXT * pentru inventarul de puncte. Planul prezentat in format DWG sau DXF*, va cuprinde toate elementele specificate anterior, conform cerintelor din prezentul caiet de sarcini, avand reprezentate punctele, poliliniile sau liniile in format x,y,z;

c) Incheierea de carte funciara si extrasul de carte funciara pentru informare, care atestă intabularea dreptului de proprietate al Statului și dreptul de administrare al Achizitorului.

Prestatorul este răspunzător de realitatea si corectitudinea documentelor predate.

9. BUGETUL CONTRACTULUI ȘI EFECTUAREA PLĂȚILOR

Bugetul Acordului cadru este de 1.413.684 lei fără TVA.

9.1. Efectuarea plăților serviciilor prestate

Autoritatea Contractantă se angajează să efectueze plata serviciilor realizate către Prestator exclusiv sub conditia îndeplinirii de către acesta în mod corespunzător a obligațiilor contractuale, acceptate prin aprobarea procesului verbal predare - primire așa cum este prevăzută la cap. 8.2. din prezentul caiet de sarcini.

Autoritatea Contractanta va efectua plati intermediare din Pretul Contractului, in conditiile prevederilor legale aplicabile, in baza aprobarii procesului verbal de predare - primire privind prestatiia serviciilor si a documentelor justificative.

In vederea înlăturării oricărui dubiu, Părțile sunt de acord ca Achizitorul va efectua **platile intermediare** in baza îndeplinirii următoarelor condiții cumulative:

(i) Platile intermediare vor reprezenta contravaloarea serviciilor efectiv prestate in mod corespunzator de catre Prestator in conformitate cu cerintele Caietului de sarcini si a prevederilor contractuale, pe parcursul perioadei corespunzatoare, acceptate de catre Autoritatea Contractanta ca fiind conforme prin aprobarea procesului verbal de predare - primire privind prestarea serviciilor;

(ii) Onorariile sunt cele stabilite de Prestator în Propunerea Financiară si acceptate de Achizitor;

(iii) In urma aprobarii de catre Autoritatea Contractanta a Procesului verbal de predare - primire privind prestarea serviciilor și a documentelor enumerate la cap. 9 din prezentul caiet de sarcini, rezultă suma exacta de plata aferenta contravalorii serviciilor efectiv prestate, Prestatorului i se va plati factura corespunzatoare acestei sume.

Plata finala se va realiza dupa emiterea Procesului verbal de predare - primire privind prestarea serviciilor și a documentelor enumerate la cap. 9. Plata finala va fi conditionata de îndeplinirea de catre Prestator a tuturor obligatiilor sale in legatura cu executarea tuturor etapelor sau partilor Serviciilor de contractate.

Plățile se vor face în lei, în contul (bancar/de trezorerie) din contract sau în contul notificat de Prestator Achizitorului;


Facturile aferente serviciilor de *întocmire documentații cadastrale în vederea înscrierii în cartea funciară a proprietății publice a statului și a dreptului de administrare a C.N.A.I.R. S.A. pentru rețeaua de drumuri naționale și imobile independente* vor fi plătite de către Achizitor **în termen de 60 de zile** de la data înregistrării facturii la sediul Achizitorului, numai dacă serviciile au fost aprobate.

Prestatorul va suporta toate cheltuielile legate de vizitarea amplasamentului, efectuarea de măsurători, întocmirea documentațiilor etc. mai puțin cheltuielile impuse de către O.C.P.I. necesare pentru realizarea lucrărilor.

Toate avizele vor fi obținute de Prestator, iar taxele aferente avizării, recepției documentației la O.C.P.I. sau alte Autorități vor fi achitate de către Prestator în numele Achizitorului. Ulterior, Achizitorul va rambursa contravaloarea acestor taxe Prestatorului în baza documentelor justificative.

Șef Serviciu Exproprieri

ing. Alexandru Adrian



Întocmit,

ing. Dinco Simona



ANEXA NR. 1 la caietul de sarcini pentru atribuirea

"Acordului- cadru pentru întocmire documentații cadastrale în vederea înscrierii în cartea funciară a proprietății publice a statului și a dreptului de administrare a C.N.A.I.R. S.A. pentru rețeaua de drumuri naționale și imobile independente – D.R.D.P. Iași, Lot 3 – S.D.N. Focșani și S.D.N. Galați"

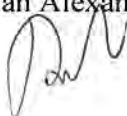
1. Rețeaua de drumuri naționale administrată de S.D.N. Focșani

DN	Localitatile intre care este cuprins sectorul	Poziții km sector	Lungime sector (km)
2	Obrejita – Focsani – Marasesti – Adjud	152+430 – 177+985 188+200 – 228+470 231+020 – 236+832	74,314
2L	Tisita – Panciu – Soveja – Lepsa	0+000 – 76+277	76,682
2M	Focsani – Odobesti – Andreiasu de Jos -Butucoasa	0+000 – 52+400	53,142
2N	Martinești – Dumbraveni – Dumitresti – Jitia	0+000 – 55+800	55,681
2R	Jitia – Vintileasca	0+000 – 10+715	10,456
11A	Adjud – Podu Turcului	33+520 – 36+875 38+252 – 68+000	30,734
23	Focsani – Nanesti – Maicanesti	5+025 – 41+690	37,258
23A	DN 23 – Milcovu – Martinești – Ciorasti	1+500 – 34+241	34,524
23B	Maicanesti – Ciorasti	0+000 – 21+452	21,394
24	Tisita – Cosmesti	0+000 – 6+700	6,737
TOTAL			400,922

2. Rețeaua de drumuri naționale administrate de S.D.N.Galați

DN	Localitatile intre care este cuprins sectorul	Poziții km sector	Lungime sector (km)
2B	Sendreni – Galati – Vama Giurgiulesti	125+571 – 128+900 141+700 – 149+966	12,329
24	Cosmesti – Tecuci – Tutova	6+700 – 17+000 23+450 – 51+000	42,147
24 declasat	drum propus pentru declasare	46+400 – 51+000	4,330
25	Tecuci – Hanu Conachi – Sendreni	3+920 – 68+197	64,833
26	Galati – Oancea – Ganesti	4+910 – 81+138	76,567
24D	Balabanesti – Cuca – Intersectie DN 26	9+140 – 84+911	75,764
25A	Hanu Conachi – Nanesti	0+000 – 7+340	7,340
26A	Oancea – Vama Oancea	0+000 – 0+575	0,575
22B	Braila – Galati	11+645 – 13+460	1,815
VTEC	Varianta de ocolire a municipiului Tecuci	0+000 – 5+020	5,020
TOTAL			290,720

Șef Serviciu Expropriieri
ing. Adrian Alexandru



Întocmit,
ing. Simona Dinco



CENTRALIZATOR CANTITATIV

PENTRU ACHIZITIE ACORD CADRU PENTRU ÎNTOCMIRE DOCUMENTAȚII CADASTRALE ÎN VEDEREA ÎNSCRIERII
ÎN CARTEA FUNCİARĂ A PROPRIETĂȚII PUBLICE A STATULUI ȘI A DREPTULUI DE ADMINISTRARE A C.N.A.I.R. S.A. PENTRU
REȚEAUA DE DRUMURI NAȚIONALE ȘI IMOBILE INDEPENDENTE - D.R.D.P. IAȘI - LOT 3, anul I - anul IV

LOT	SDN	UM	ANUL I		ANUL II		ANUL III		ANUL IV		TOTAL ANUL I + ANUL IV	
			Cant. minima estimata	Cant. maxima estimata	Cant. minima estimata	Cant. maxima estimata	Cant. minima estimata	Cant. maxima estimata	Cant. minima estimata	Cant. maxima estimata	Cant. minima estimata	Cant. maxima estimata
LOT 3	Focșani	km	50,000	100,922	50,000	100,000	50,000	100,000	50,000	100,000	200,000	400,922
		nr. imobile	1	2	1	3	1	3	1	2	4	10
	Galați	km	40,000	70,000	40,000	75,000	40,000	72,720	40,000	73,000	160,000	290,720
		nr. imobile	1	3	1	3	1	2	1	1	4	9
Total Lot 3		km	90,000	170,922	90,000	175,000	90,000	172,720	90,000	173,000	360,000	691,642
		nr. imobile	2	5	2	6	2	5	2	3	8	19

Sef Serviciu Exproprieri
ing. Adrian Alexandru

Intocmit
ing. Simona Dinco

**COMPANIA NAȚIONALĂ DE ADMINISTRARE A INFRASTRUCTURII RUTIERE S.A.
DIRECȚIA REGIONALĂ DE DRUMURI ȘI PODURI IAȘI**

**APROBAT
DIRECTOR GENERAL REGIONAL
ing. Ovidu Mugurel LAICU**



CAIET DE SARCINI

privind atribuirea Acordului-cadru pentru
**ÎNTOCMIRE DOCUMENTAȚII CADASTRALE ÎN VEDEREA ÎNSCRIERII
ÎN CARTEA FUNCİARĂ A PROPRIETĂȚII PUBLICE A STATULUI ȘI A
DREPTULUI DE ADMINISTRARE A C.N.A.I.R. S.A. PENTRU REȚEAUA DE
DRUMURI NAȚIONALE ȘI IMOBILE INDEPENDENTE**

**D.R.D.P. IAȘI
LOT 4
S.D.N. Bacău - S.D.N. Piatra Neamț**

1. INTRODUCERE

Autoritatea contractantă: COMPANIA NAȚIONALĂ DE ADMINISTRARE A INFRASTRUCTURII RUTIERE S.A. - prin D.R.D.P. IAȘI, cu sediul în Iași, str. Gh. Asachi, nr. 19, tel. 0232/214430, fax 0232/214432, înregistrată la Oficiul Național al Registrului Comerțului prin Încheierea de ședință nr. 21716 din data de 07.05.2004 sub nr. J40/552/2004, Cod Unic de Înregistrare RO 16054368, având cont bancar RO35RNCB0175008094080001, deschis la B.C.R. Iași, reprezentata prin ing. Ovidiu Mugurel Laicu, având funcția de Director General Regional.

2. CONTEXTUL REALIZĂRII ACHIZIȚIEI

2.1. Informații despre autoritatea contractantă

Direcția Regională de Drumuri și Poduri Iași este subunitate componentă a *Companiei Naționale de Administrare a Infrastructurii Rutiere SA*, înființată prin O.U.G. nr.84/2003, aprobată cu modificări și completări prin Legea nr.47/2004, cu modificările și completările ulterioare și își desfășoară activitatea în baza statutului companiei și a legislației în vigoare.

2.2. Informații despre contextul care a determinat achiziționarea serviciilor

Cadastrul reprezintă un sistem unitar și obligatoriu de evidență și inventariere sistematică a bunurilor imobile de pe teritoriul întregii țări, din puncte de vedere cantitativ, calitativ și juridic, indiferent de destinația lor și de proprietar, prin care se realizează identificarea, înregistrarea și reprezentarea lor în registre și pe hărți și planuri cadastrale.

Rolul și conținutul cadastrului trebuie să corespundă etapei actuale și de perspectivă a dezvoltării economiei naționale și deci, să furnizeze date reale cu privire la: proprietarii de bunuri imobile și înscrierea lor în registrele cadastrale și cartile funciare, întinderea configurația și poziția bunului imobil, precum și a folosinței lui raportată la destinația inițială, categoria de calitate a terenurilor.

Lucrările de cadastru se execută cu scopul de a pune la dispoziția celor interesați, în orice moment, date reale și complete referitoare la bunurile imobile pentru a contribui la: reglementarea situației juridice a bunurilor imobile și înscrierea lor în cartea funciară în vederea realizării publicității imobiliare, crearea unei baze juste pentru stabilirea impozitului fiscal, identificarea juridică a resurselor funciare, furnizarea elementelor necesare pentru întocmirea studiilor și proiectelor privind sistematizarea teritoriului și a localităților, precum și pentru alegerea diferitelor obiective industriale și social-culturale.

Importanța cadastrului constă în faptul că acesta furnizează date reale privitoare la bunurile imobile (poziție, mărime, folosință, proprietar) necesare în toate ramurile economiei naționale. De asemenea reprezintă un instrument deosebit de important, pentru că furnizează documentele care dau siguranța tranzacțiilor care au loc pe piața bunurilor imobile.

Direcția Regională Drumuri și Poduri Iași solicită achiziționarea serviciilor de **întocmire documentații cadastrale în vederea înscrierii în cartea funciară a proprietății publice a statului și a dreptului de administrare a C.N.A.I.R. S.A. pentru rețeaua de drumuri naționale și imobile independente, pentru:**

- clarificarea regimului juridic în sensul înscrierii în cartea funciară și registrele cadastrale a proprietarului și administratorului, unde este cazul.
- înregistrarea exactă a limitelor terenurilor aflate în gestiunea instituției însărcinate cu administrarea rețelei naționale de drumuri (C.N.A.I.R. S.A.), în conformitate cu prevederile OG 43/1997, republicată și actualizată privind regimul drumurilor.

Realizarea și verificarea lucrărilor de specialitate din domeniile cadastrului, geodeziei și cartografiei sunt supuse prevederilor Legii Cadastrului și Publicității Imobiliare nr.7/1996, dispozițiilor legale în materie, regulamentelor, metodologiilor, normelor și instrucțiunilor tehnice elaborate sau avizate de Agenția Națională de Cadastru și Publicitate Imobiliară (ANCP), precum și celelalte dispoziții legale în vigoare și vor fi întocmite conform Ordinului nr. 700/2014.

2.3. Informații despre beneficiile anticipate de către Autoritatea Contractantă

În urma achiziționării serviciilor de întocmire documentații cadastrale în vederea înscrierii în cartea funciară a proprietății publice a statului și a dreptului de administrare a C.N.A.I.R. S.A. pentru rețeaua de drumuri naționale și imobile independente, D.R.D.P. Iași va avea o evidență exactă a tuturor sectoarelor de drum național (suprafețe) și imobilelor din administrare pentru efectuarea lucrărilor de modernizare, reabilitare, reparare, administrarea, întreținerea și exploatarea drumurilor naționale în scopul desfășurării

traficului rutier în condiții de siguranță a circulației, implementarea programelor de dezvoltare unitară a rețelei de drumuri publice în concordanță cu strategia *Ministerului Transporturilor*.

2.4. Cadrul general al sectorului în care Autoritatea Contractantă își desfășoară activitatea

Direcția Regională Drumuri și Poduri Iași desfășoară activități de interes public național în domeniul administrării drumurilor naționale și a autostrăzilor, în conformitate cu prevederile OG nr. 43/1997, privind regimul drumurilor, constând, potrivit Statutului Companiei anexă la OUG nr. 84/2003 aprobată prin Legea 47/2004, în: proiectarea, construirea, modernizarea, reabilitarea, repararea, administrarea, întreținerea și exploatarea autostrăzilor și drumurilor naționale în scopul desfășurării traficului rutier în condiții de siguranță a circulației, implementarea programelor de dezvoltare unitară a rețelei de drumuri publice în concordanță cu strategia *Ministerului Transporturilor*, cu cerințele economiei naționale și cu cele de apărare, încasarea în punctele de frontieră și în alte puncte stabilite conform legii a obligațiilor datorate de către utilizatori pentru folosirea autostrăzilor și drumurilor naționale, emiterea de acorduri de amplasare în zona autostrăzilor și drumurilor naționale pentru construcții, panouri publicitare, instalații și alte obiective similare, emiterea de autorizații speciale de transport intern, încasarea și controlul tarifelor de utilizare a autostrăzilor și drumurilor naționale, activități comerciale industriale și alte activități necesare îndeplinirii obiectului său de activitate.

2.5. Factori interesați și rolul acestora

Principalii factori interesați relevanți prin raportare la serviciile solicitate sunt:

- C.N.A.I.R. S.A. - Direcția Regională Drumuri și Poduri Iași în calitate de Achizitor;
- Oficiul de Cadastru și Publicitate Imobiliară – verifică documentațiile cadastrale întocmite în exclusivitate doar de către persoanele fizice sau juridice autorizate, recepționează documentațiile cadastrale și asigură înregistrarea cadastral juridică a imobilelor;
- Prestatorul – persoană fizică sau juridică autorizată de către ANCPI/OCPI, în conformitate cu Regulamentul aprobat prin Ordinul nr. 107/2010 al Directorului general al Agenției Naționale de Cadastru și Publicitate Imobiliară pentru categoria A, B sau D.

3. DESCRIEREA SERVICIILOR SOLICITATE

3.1. Descrierea situației actuale

D.R.D.P. Iași – Lot 4 – S.D.N. Bacău - S.D.N. Piatra Neamț nu are o evidență exactă privind informațiile tehnice, economice și juridice pentru rețeaua de drumuri naționale și imobile independente din administrare pentru efectuarea lucrărilor de modernizare, reabilitare, reparare, administrarea, întreținerea și exploatarea drumurilor naționale în scopul desfășurării traficului rutier în condiții de siguranță a circulației, implementarea programelor de dezvoltare unitară a rețelei de drumuri publice.

3.2. Obiectivul general la care contribuie realizarea serviciilor

Prin realizarea serviciilor de *întocmire documentații cadastrale în vederea înscrierii în cartea funciară a proprietății publice a statului și a dreptului de administrare a C.N.A.I.R. S.A. pentru rețeaua de drumuri naționale și imobile independente* conformitatea cu prevederile Legii nr. 7/1996 a cadastrului și publicității imobiliare, cu modificările și completările ulterioare.

3.3. Serviciile solicitate: activități ce vor fi realizate

Prezentul caiet de sarcini specifică condițiile minime impuse de Achizitor, pentru conținutul și calitatea documentației de cadastru necesare la înscrierea în cartea funciară a dreptului de proprietate asupra bunurilor imobile aflate în administrarea D.R.D.P. Iași, Lot 4 – S.D.N. Bacău - S.D.N. Piatra Neamț.

Serviciile solicitate sunt următoarele:

- întocmirea documentațiilor cadastrale a imobilelor aflate în administrarea C.N.A.I.R. S.A.-D.R.D.P. Iași, Lot 4 – S.D.N. Bacău - S.D.N. Piatra Neamț;
- clarificarea regimului juridic în sensul înscrierii în cartea funciară și registrele cadastrale a proprietarului și administratorului, unde este cazul.

Din punct de vedere formal, **castrul drumurilor** reprezintă un cadastru de specialitate, așa cum este acesta definit prin *Legea Cadastrului și Publicității Imobiliare*, adică un “... *subsistem de evidență și inventariere sistematică a bunurilor imobile sub aspect tehnic, economic și juridic.*”

În sensul prezentului caiet de sarcini, prin *intabularea unui imobil* se înțelege înscrierea cu caracter definitiv sau nedefinitiv, a actelor și faptelor juridice referitoare la terenuri și construcții, în cartea funciară.

Documentația cadastrală este ansamblul înscrisurilor tehnice, juridice și administrative necesare înregistrării imobilului la cerere în sistemul integrat de cadastru și carte funciară, prin care se constată situația reală din teren.

Conținutul lucrărilor și cerințe tehnice

Pentru realizarea documentațiilor cadastrale necesare înscrierii în cartea funciară, Prestatorul va parcurge următoarele etape:

- a) recunoașterea și identificarea pe teren a limitelor drumului (identificarea limitei lucrărilor de artă care deservește drumul) și a terenurilor, precum și stabilirea proprietăților limitrofe sectoarelor de drum;
- b) măsuratori pentru realizarea rețelelor de sprijin (îndesire și ridicare) în sistem național de referință Stereografic 1970;
- c) ridicarea detaliilor planimetrice cadastrale;
- d) procese verbale de delimitare a vecinătăților pentru fiecare sector de drum se încheie cu reprezentanții administrației locale (primării) pe teritoriul cărora se afla drumul;
- e) inventarele de coordonate ale punctelor rețelei de sprijin, punctele determinate pe limitele parcelelor, bornelor kilometrice și hectometrice și a punctelor de intersecție a drumurilor cu hotarele localităților, comunelor și hotarelor județene;
- f) carnetul de teren cu observațiile efectuate, calculul drumuirii și al suprafețelor pe suport magnetic, sub forma de fișiere de tip, XYZ, ASCII, PARCELELE, TXT, DXF
- g) tabelul centralizator al suprafețelor;
- h) se va intabula imobilele achiziționate de către C.N.A.I.R. S.A. – D.R.D.P. Iași și alipirea parcelelor existente astfel încât să se obțină un singur număr cadastral pe fiecare UAT.

Acolo unde este cazul se vor realiza lucrări de intabulare a terenurilor achiziționate de către C.N.A.I.R. S.A. sau expropriate în baza legii 255/2010 și a legilor anterioare, alipirea parcelelor existente astfel încât să se obțină acolo unde este posibil un singur număr cadastral pe UAT.

Identificarea sectoarelor de drum se va face de către Prestator, înainte de începerea lucrărilor, în prezența persoanei delegate de către administratorul drumului, pe limitele indicate de acesta, în vederea efectuării măsurătorilor.

• **Geometria pe verticală**

Pentru redarea reliefului și a geometriei pe verticală se vor efectua măsurătorile necesare în vederea determinării profilurilor transversale și a profilului longitudinal.

Profilurile transversale se determină în punctele caracteristice (schimbarea pantei longitudinale a drumului, modificarea formei profilului transversal, în dreptul bornelor kilometrice¹, etc.). Distanța medie dintre două profiluri transversale succesive este de 100 m.

Profilul transversal va include obligatoriu următoarele cote:

- axa drumului,
- limita părții carosabile (linia care separă partea carosabilă de acostament),
- limita platformei (marginea exterioară a acostamentului),
- profilul șanțului, dacă există (două puncte pe fund, un punct pe muchia exterioară),
- piciorul taluzului de rambleu, dacă nu există șanț,
- intersecția dintre taluzul de debleu și terenul natural,
- alte elemente definiții pentru forma taluzelor sau sprijinirilor (berme, etc.),
- un punct pe teren natural, aflat la cel puțin 2 metri de la muchia exterioară a șanțului sau taluzului.
- limita proprietăți existente (împrejmuiri, clădiri, limita proprietăți existente).
- toate elementele cuprinse în ampriza drumului: parte carosabilă, trotuare, piste pentru cicliști, acostamente, santuri, rigole, taluzuri, santuri de gardă, ziduri de sprijin și alte lucrări de artă existente.

Densitatea profilurilor transversale, se va stabili avându-se în vedere reprezentarea cât mai fidelă a eventualelor schimbări ale elementelor geometrice ale drumului, apariția de construcții (santuri, rigole, limite proprietăți, etc).

În afara punctelor obligatorii specificate mai sus, se vor determina după caz și alte puncte dacă acestea sunt necesare pentru redarea corectă a profilului transversal (berme, trotuare, benzi suplimentare, limite, etc.).

• **Partea carosabilă**

Este suprafața din platforma drumului destinată autovehiculelor. După caz, partea carosabilă include:

- două sau mai multe benzi de circulație
- benzi pentru vehicule grele
- benzi de accelerare
- benzi de decelerare
- banda de virare la stânga
- banda de staționare, etc.

Se ridică limitele părții carosabile reprezentate prin:

- linia de separație între partea carosabilă și acostament (borduri de încadrare)
- bordura trotuarului
- bordura spațiului verde dintre benzile de circulație
- marcaje laterale de delimitare, etc.

De asemenea, se ridică elementele constructive amplasate în zona părții carosabile (platforme pentru accesul la tramvai, monumente, refugii, etc.).

- **Platforma**

În afara părții carosabile se ridică și celelalte elemente care constituie platforma drumului, cum sunt:

- acostamentele
- trotuarele
- locurile de parcare
- spațiile verzi dintre benzile de circulație sau dintre partea carosabilă și trotuar
- benzile de teren rezervate pentru circulația altor mijloace în afara autovehiculelor (tramvaie, biciclete, căruțe și tractoare), etc.

- **Limitele de proprietate**

Se urmărește înregistrarea exactă a limitelor terenurilor aflate în gestiunea instituției însărcinate cu administrarea rețelei naționale de drumuri (C.N.A.I.R. S.A.), în conformitate cu prevederile OG 43/1997, republicată și actualizată privind regimul drumurilor.

În conformitate cu prevederile art. 14-17 din O.G. 43/1997 privind regimul drumurilor, suprafețele de teren aferente drumurilor publice sunt:

”Art. 14 - Zona drumului public cuprinde: ampriza, zonele de siguranță și zonele de protecție.

Art. 15 - Ampriza drumului este suprafața de teren ocupată de elemente constructive ale drumului: parte carosabilă, trotuare, piste pentru ciclisti, acostamente, santuri, rigole, taluzuri, santuri de garda, ziduri de sprijin și alte lucrări de artă.

Art. 16 (1) Zonele de siguranță sunt suprafețe de teren situate de o parte și cealaltă a amprizei drumului, destinate exclusiv pentru semnalizarea rutiera, plantație rutiera sau pentru alte scopuri legate de întreținerea și exploatarea drumului sau pentru siguranța circulației. Din zonele de siguranță fac parte și suprafețele de teren destinate asigurării vizibilității în curbe și intersecții, precum și suprafețele ocupate de lucrările de consolidări ale terenului drumului și alte asemenea. În afara localităților, limitele minime ale zonelor de siguranță a drumurilor în cale curentă și aliniament sunt prevăzute în anexa nr. 1 la prezenta ordonanță.”

Limitele amplasamentului drumului s-au stabilit conform Ordonanței nr. 43/1997, privind regimul drumurilor, astfel:

- ”Zonele de siguranță ale drumurilor sunt cuprinse de la limita exterioară a amprizei drumului până la:
 - 1,50 m de la marginea exterioară a santurilor, pentru drumurile situate la nivelul terenului;
 - 2,00 m de la piciorul taluzului, pentru drumurile în rambleu;
 - 3,00 m de la marginea de sus a taluzului, pentru drumurile în debleu cu înălțimea până la 5,00 m inclusiv;
 - 5,00 m de la marginea de sus a taluzului, pentru drumurile în debleu cu înălțimea mai mare de 5,00 m.”

Se vor întocmi documentațiile cadastrale și intabularea imobilelor independente aflate în administrarea C.N.A.I.R. S.A. – D.R.D.P. Iasi, Lot 4 – S.D.N. Bacău - S.D.N. Piatra Neamț, în conformitate cu prevederile art. 2 alin.(3 și 4) din O.G. 43/1997 privind regimul drumurilor:

”(3) *Fac parte integrantă din drum: podurile, viaductele, pasajele denivelate, tunelurile, construcțiile de apărare și consolidare, trotuarele, piste pentru ciclisti, locurile de parcare, opriri și staționare, indicatoarele de semnalizare rutiera și alte dotări pentru siguranța circulației, terenurile și plantațiile care fac parte din zona drumului, mai puțin zonele de protecție.*

“(4) De asemenea, se consideră ca făcând parte din drum districtele, cantoanele, pepinierele, centrele de întreținere și coordonare și orice alte construcții, amenajări sau instalații destinate apărării, exploatarea sau operării drumurilor, inclusiv terenurile necesare aferente, precum și sistemele de captare, pompare și evacuare a apelor pluviale care deservesc drumurile, cu excepția acelor care fac parte, potrivit prevederilor legale, din capitalul social al unor companii naționale, societăți comerciale cu capital de stat sau pentru care au fost emise certificate de atestare a dreptului de proprietate pentru companiile naționale și societățile comerciale cu capital de stat.”

Depunerea documentației cadastrale la OCPI

- Documentațiile cadastrale se vor întocmi în trei exemplare conform legislației în vigoare.
- Avizarea documentațiilor cadastrale se va face de către o persoană fizică/juridică autorizată;
- Depunerea documentației cadastrale la O.C.P.I. competent teritorial se va face de către Prestator, în numele și pentru Achizitor. Prestatorul se va asigura că O.C.P.I. va efectua recepția documentației, conform prevederilor „Regulamentului de avizare, recepție și înscriere în evidențele de cadastru și carte funciara aprobat Ordinul 700/2014 cu modificările și completările ulterioare. Toate serviciile vor fi executate în conformitate cu normele, normativele și standardele în vigoare.

3.4. Rezultatele care trebuie obținute în urma prestării serviciilor

Implementarea Contractului în conformitate cu prevederile prezentului Caiet de Sarcini va conduce la:

- identificarea, măsurarea, descrierea și înregistrarea imobilelor în documentele cadastrale și reprezentarea acestora pe hărți și planuri cadastrale;
- clarificarea regimului juridic în sensul înscrierii în cartea funciara și registrele cadastrale a proprietarului și administratorului. Autoritatea contractantă va avea o evidență clară a elementelor geometrice ale sectoarelor de drum și a imobilelor din administrare.

3.5. Atribuții și responsabilitățile părților.

3.5.1. Atribuțiile și responsabilitățile Prestatorului

- Prestatorul are obligația de a presta pe durata de îndeplinire a acordului cadru/contractului subsecvent servicii de întocmirea documentațiilor cadastrale aferente sectoarelor de drum și imobilelor independente, cu respectarea prevederilor ce decurg din Regulamentul de avizare, recepție și înscriere în evidențele de cadastru și carte funciara aprobat prin Ordinul Directorului General al Agenției Naționale de Cadastru și Publicitate Imobiliară nr.700/2014.
- Prestatorul are obligația de a prezenta Achizitorului în termen de 5 zile de la **primirea ordinului scris de începere a prestațiilor**, graficul de realizare a prestațiilor în vederea aprobării acestuia.
- Asigura comunicarea cu „Achizitorul” precum și cu alți factori implicați în realizarea obiectivului.
- Documentațiile care urmează a fi realizate și predate Achizitorului (***Direcția Regională de Drumuri și Poduri Iași***) sunt:
 - Harta topografică a suprafeței de teren, care acoperă ampriza și zona de siguranță a drumului și care include toate amenajările aferente acestuia;
 - Hărțile topografice ale amplasamentelor gestionate de către D.R.D.P. Iași;
 - Documentația cadastrală pentru sectoarele de drum și imobilele care fac obiectul prezentului Caiet de Sarcini, inclusiv extrasele CF pentru toate terenurile și imobilele.

3.5.2. Atribuțiile și responsabilitățile Achizitorului

Achizitorul va pune la dispoziția Prestatorului cu promptitudine orice informații și/sau copii ale documentelor, pe care le deține, și care pot fi relevante pentru realizarea contractului. Aceste documente vor fi returnate Achizitorului la sfârșitul perioadei de implementare a contractului sau la solicitarea Achizitorului.

Achizitorul va colabora, atât cât este posibil, cu Prestatorul pentru furnizarea informațiilor pe care acesta din urmă le poate solicita, atâta timp cât solicitările sale se încadrează în limite rezonabile și în măsura în care aceste informații se afla în posesia Achizitorului.

Achizitorul are dreptul de a controla, verifica și măsura lucrările efectuate.

4. IPOTEZE ȘI RISURI

Achizitorul solicita Prestatorului, pentru acest Acord cadru/contract, indeplinirea cu seriozitate si profesionalism a sarcinilor ce ii revin, asa cum sunt acestea descrise in prezentul caiet de sarcini cat si in legislatia romana in vigoare.

C.N.A.I.R. S.A. – D.R.D.P. Iasi isi rezerva dreptul de a recupera de la Prestator orice prejudicii care vor fi generate de intarzierile cauzate, de erorile/lipsa de profesionalism/superficialitate tratarii serviciilor contractate, de nerespectarea obligatiilor conform prezentului caiet de sarcini si a legislatiei in vigoare.

Achizitorul a identificat riscurile generale pe care le aduce la cunostinta Prestatorului, in prezentul caiet de sarcini, dar care nu se vor limita la acestea.

Prestatorul isi va asuma riscurile generale identificate de Achizitor prin participarea sa la procedura de achizitie publica precum si prin semnarea contractului si nu va avea nici o pretentie in cazul aparitiei acestora, cu exceptia cazurilor in care culpa se datoreaza unor terte parti sau unor motive neinputabile acestuia. Lipsa culpei va trebui sa fie dovedita de catre Prestator.

Pretul ofertei include riscurile generale prezentate mai jos iar Prestatorul nu va avea nici o pretentie de orice natura (materiala, financiara, etc..) in cazul aparitiei acestora.

Prestatorul are obligatia de a lua toate masurile necesare pentru evitarea concretizării următoarelor riscuri și a consecințelor acestora:

Risc 1

Riscul si consecintele aferente disponibilitatii pe toata perioada contractuala a personalului (ingineri topografi/geodezi ce detin Certificate de Autorizare pentru executarea lucrarilor de specialitate din domeniul cadastrului, geodeziei si cartografiei pe teritoriul Romaniei) Prestatorului.

Masura 1

Posibilitatea inlocuirii personalului, in aceleasi conditii/cerinte din prezentul Caiet de sarcini.

Risc 2

Riscul creșterii prețurilor.

Masura 2

Ajustarea prețului contractului subsecvent (clauza aplicabila dupa 24 luni de la semnarea Acordului-cadru).

Ajustarea de pret se va face dupa urmatoarea formula de ajustare, care se activeaza incepand cu a 25 –a lună de la semnarea Acordului-cadru:

$$V_n = (V_o \times IPCT_s) / 100$$

unde,

V_n = valoarea ajustata, pentru luna in care se calculeaza contravaloarea serviciilor prestate in baza contractului subsecvent;

V_o = valoarea rezultata prin aplicarea preturilor unitare din Acordul-cadru, declarate in oferta;

$IPCT_s$ = indicele lunar al preturilor de consum pentru servicii (**IPC pentru servicii**) comunicat de Institutul National de Statistica (INS) pentru perioada curenta (luna pentru care se calculeaza contravaloarea serviciilor prestate) fata de perioada de referinta (luna depunerii ofertelor).

Valoarea $IPCT_s$ se obtine prin interogarea bazei de date de pe site-ul INS (url: www.insse.ro), sectiunea "Baze de date si metadate statistice - Baza de date IPC Indicele preturilor de consum - IPC lunar".

Riscurile aferente implementarii contractului ce cad in responsabilitatea Achizitorului

Risc 1

Riscul si consecintele ce decurg din lipsa resurselor financiare in termenele contractuale prevazute si plata de penalitati pentru prestatii indeplinite si facturate de catre Prestator, in afara termenului scadent.

Masura 1

Achizitorul va face demersuri anticipate la forul superior, pentru alocarea la termen a sumelor necesare, corespunzatoare serviciilor prestate.

Risc 2

Imobilele independente (sedii de districte si cantoane) care conform legii fac parte integranta din drum, pot fi cu situatie juridica neclara prin actiunile facute de catre autoritatile locale (Hotarari de Consiliul local ce nu au tinut cont de proprietatea publica a statului) sau de cereri de retrocedare a terenurilor facute de catre persoane fizice, iar la nivelul sectoarelor de drum, existenta in vecinatatea drumurilor a unor suprafete de teren intabulate care nu au tinut cont de proprietatea publica a statului, asa cum a fost ea stabilita prin lege.

Măsura 2

Aceste aspecte vor fi clarificate prin actiuni in instanta deschise de catre Achizitor.

5. LOCUL ȘI DURATA DESFĂȘURĂRII PRESTAȚIILOR

5.1. Locul desfășurării prestațiilor.

Prestarea serviciilor de întocmire documentații cadastrale în vederea înscrierii în cartea funciară a proprietății publice a statului și a dreptului de administrare a C.N.A.I.R. S.A. pentru rețeaua de drumuri naționale și imobile independente se va desfășura pe raza S.D.N. Bacău și S.D.N. Piatra Neamț din cadrul Regionale de Drumuri și Poduri Iași.

Sectoare de drum și imobilele ce fac obiectul caietului de sarcini:

Descrierea rețelei de drum național de pe raza S.D.N. Bacău

Principalele date tehnice:

- Lungime reala: 376,043 km
- Lățime platformă: 6,00 – 14,25 m

Sectoarele de drum național ce vor face obiectul contractelor subsecvente sunt prezentate în anexa nr. 1.

Descrierea imobilelor independente de pe raza S.D.N. Bacău

Nr. crt.	Denumire imobil	Adresă imobil	Suprafață mp
1	Teren sediu SDN Bacau	Calea Republicii nr. 152, Bacau, jud. Bacau	2.056,59
2	Teren District Bacau 1	Calea Republicii nr. 322, Bacau, jud. Bacau	2.669,00
3	Teren District Bacau 2	B-dul Unirii nr. 52, Bacau, jud. Bacau, DN 2 km 287+610	2.913,01
4	Teren District Floresti	loc. Floresti Scorteni, jud. Bacau, DN 2 G km 30+280 stg.	1.408,79
5	Teren District Ghimes	Com. Ghimes, jud. Bacau, DN 12 A km 46+810 dr	4.441,21
6	Teren District Onesti	Calea Bacaului nr. 1, Onesti, jud. Bacau	3.204,02
7	Teren District Tg. Ocna	Str. Tisesti nr 2/7, Tg. Ocna, jud. Bacau	1.149,82
8	Teren Canton Slanic Moldova	loc. Slanic Moldova, jud. Bacau, DN 12 B km 13+100 stg.	2.489,64
9	Teren Canton Racaciuni	loc. Racaciuni, jud. Bacau, DN 2 km 258+725 stg.	2.287,26
10	Teren Canton Sascut	loc. Sascut, jud. Bacau, DN 2 km 244+072 stg.	2.262,96
11	Teren Canton Racova	loc. Blagesti, jud. Bacau, DN 15 km 354+439 dr	440,43
12	Teren District Odobesti	loc. Odobesti, com. Secuieni, jud. Bacău, DN 2 F km 22+000 dr.	1.914,29
13	Teren District Sanduleni	com. Sanduleni, jud. Bacau, DN 11 km 156+018 stg.	3.820,00
14	Teren atelier Bacau	str. Gen. St. Guse nr. 1, Bacau, jud. Bacau	2.114,00
15	Teren Filipesti - fara constructii	loc. Filipesti, jud. Bacau, DN 2 km 307+250 stg.	1.800,00
16	Teren perdea forestiera de protectie	Beresti, DN 2 km 304+107	22.176,86
17	Teren perdea forestiera de protectie	Orbeni, DN 2 km 252+270	9.383,74

18	Teren Canton Harlesti	loc. Harlesti, com. Filipesti, jud. Bacau, DN 2 km 316+670 stg.	2.004,42
19	Teren zona CFR Adjud	str 17 Decembrie, Adjud. Jud. Vrancea	1.260,70
20	Teren Troaca	com. Beresti Bistrita, DN 2 km 302+249 stg.	2.299,29

Descrierea rețelei de drum național de pe raza S.D.N. Piatra Neamț

Principalele date tehnice:

- Lungime reala: 404,906 km
- Lățime platformă: 6,70 – 16,40 m

Sectoarele de drum național ce vor face obiectul contractelor subsecvente sunt prezentate în anexa nr. 1.

Descrierea imobilelor independente de pe raza S.D.N. Piatra Neamț

Nr. crt.	Denumire imobil	Adresă imobil	Suprafață mp
1	Teren District Bicaz	sat Neagra com Tasca, jud. Neamt, DN 12C km 44+000	4.030,69
2	Teren District Calugareni 1+2	com Ceahlau, jud. Neamt, DN15 km 238+000 dr.	5.933,76
3	Teren District Roman	com Horia, jud. Neamt, DN2 km 328+250 dr.	8.603,57
4	Teren Canton Roman	str.Stefan cel Mare 281, mun Roman, jud. Neamt	750,70
5	Teren District Tg Neamt	str.Stefan cel Mare 295, mun Tg Neamt, jud Neamt, DN 15B km 48+700 stg	2.368,00
6	Teren Canton Timisesti	com Timisesti, jud. Neamt, DN 15B, km 60+080 dr.	1.543,47
7	Teren Canton Tg Neamt	str.Stefan cel Mare 47, mun. Tg Neamt, jud. Neamt, DN 15B km 47+300 dr	1.006,07
8	Teren Canton Calugareni 1+2+3	com. Poiana Teiului, jud. Neamt, DN15 km 241+100 stg.	4.927,52
9	Teren Canton Botesti	com Botesti, jud Neamt, DN2 km 351+821 stg.	2.654,12
10	Teren Canton Bradu	sat Bradu, com Grinties, jud. Neamt, DN15 km 226+558 dr.	1.539,56
11	Teren fara constructii - fara constructii	sat Bistrita, com Alexandru cel Bun, jud. Neamt, DN15 km 308+075 stg	1.666,67
12	Teren Canton Traian	sat Traian, com. Sabaoani, jud. Neamt, DN2 km 337+710 stg	2.009,00
13	Teren Canton Nisiporesti	sat Nisiporesti, com. Botesti, jud. Neamt, DN2 km 355+381 dr.	9.090,00
14	Teren Canton Roman	str.Stefan cel Mare 265, mun Roman, jud. Neamt	2.547,00
15	Teren Roman fara constructie	str Vasile Lupu, mun. Roman	541,00
16	Teren Atelier Zona Piatra Neamt	str.Arcului nr.5, Piatra Neamt, jud. Neamt	3.290,31
17	Teren fost sediu district Roman	str. Nicolae Balcescu (Teiului nr. 8), mun Roman, jud Neamt	6.477,12

5.2. Durata Acordului Cadru/contract subsecvent

Durata acordului cadru este de **48 luni**. În baza acordului cadru se vor încheia contracte subsecvente cu o frecvență de minim un contract subsecvent/an. Durata contractului subsecvent va fi de **6 luni** de la emiterea ordinului de începere a prestațiilor de către Achizitor, iar ordinea stabilirii priorităților pentru întocmirea documentațiilor cadastrale și înscrierea în cartea funciară a proprietății publice a statului o va stabili Achizitorul.

În *Anexa nr. 2 - Centralizatorul cantitativ* sunt prezentate cantitățile minime și maxime (nr. km și nr. imobile) repartizate pe fiecare an.

Pentru prestarea serviciilor de *întocmire documentații cadastrale în vederea înscrierii în cartea funciară a proprietății publice a statului și a dreptului de administrare a C.N.A.I.R. S.A. pentru rețeaua de drumuri naționale și imobile independente se va desfășura pe raza S.D.N. Bacău și S.D.N. Piatra- Neamt din cadrul Regionale de Drumuri și Poduri Iași, pentru fiecare contract subsecvent încheiat, Prestatorul va respecta următorul calendar:*

Nr. crt.	Etapă	Termen	Obs.
1.	Recunoasterea și identificarea pe teren a limitelor drumului (identificarea limitei lucrărilor de artă care deservește drumul) și a terenurilor, precum și stabilirea proprietăților limitrofe sectoarelor de drum și transmiterea către achizitor a problemelor identificate, inclusiv de natură juridică.	30 zile	
2.	Transmiterea către Achizitor spre analiză și soluționare a problemelor identificate.	15 zile	In situația în care termenul de soluționare este mai mare, atunci perioada de derulare a contractului subsecvent (afereț obiectivului identificat cu probleme) se prelungeste cu perioada de soluționare a problemelor ce sunt în sarcina achizitorului
3.	<ul style="list-style-type: none">- Efectuarea măsurătorilor pentru realizarea rețelelor de sprijin (îndesire și ridicare) în sistem național de referință Stereografic 1970, ridicarea detaliilor planimetrice cadastrale, procese verbale de delimitare a vecinătăților pentru fiecare sector de drum se încheie cu reprezentanții administrației locale (primării) pe teritoriul cărora se afla drumul/ imobil, inventarele de coordonate ale punctelor rețelei de sprijin, punctele determinate pe limitele parcelelor, bornelor kilometrice și hectometrice și a punctelor de intersecție a drumurilor cu hotarele localităților, comunelor și hotarelor județene, întocmirea documentației cadastrale, cu mențiunea că drumul se înregistrează la categoria "construcții";- Depunerea documentației cadastrale la OCPI pentru avizare în sensul înscrierii în cartea funciară și registrele cadastrale a proprietarului și administratorului;- Predarea către Achizitor a încheierii/incheierilor de carte funciara, extrasul/extrasele de carte funciara pentru informare și documentația cadastrală precum și	135 zile	

	toată documentația menționată la cap. 8 din caietul de sarcini.		
--	---	--	--

In cazul in care Prestatorul va realiza prestațiile mai devreme decat termenul contractual, decontarea acestora se va face conform art. 9 din prezentul caiet de sarcini.

6. RESURSE TEHNICE NECESARE REALIZĂRII PRESTAȚIILOR

In vederea realizării prestațiilor, prestatorul va face dovada că are capacitate tehnică și profesională pentru prestarea serviciilor care fac obiectul prezentului caiet de sarcini, și anume:

- **Dotare tehnică.** Se va prezenta lista cu echipamente necesare pentru următoarele activități:
 - măsurători în teren;
 - fotografiere și prelucrare foto;
 - prelucrare date măsurate;
 - editare/generare desene CAD;
 - printare.
- **Personal calificat.**

Realizarea și verificarea lucrărilor de specialitate din domeniile cadastrului, geodeziei și cartografiei sunt supuse prevederilor Legii Cadastrului și Publicității Imobiliare nr.7/1996, dispozițiilor legale în materie, regulamentelor, metodologiilor, normelor și instrucțiunilor tehnice elaborate sau avizate de Agenția Națională de Cadastru și Publicitate Imobiliară (ANCPI), precum și celelalte dispoziții legale în vigoare și vor fi întocmite conform Ordinului nr. 700/2014.

In vederea realizării prestațiilor, prestatorul va face dovada autorizării de către ANCPI/OCPI, în conformitate cu Regulamentul aprobat prin Ordinul nr. 107/2010 al Directorului general al Agenției Naționale de Cadastru și Publicitate Imobiliară pentru categoria A, B sau D. Se vor prezenta xerocopii ale certificatelor de autorizare.

Prestatorul trebuie să aibă cel puțin doi ingineri topografi/geodezi ce detin Certificate de Autorizare pentru executarea lucrărilor de specialitate din domeniul cadastrului, geodeziei și cartografiei pe teritoriul României, în conformitate cu Regulamentul aprobat prin Ordinul nr. 107/2010 al Directorului general al Agenției Naționale de Cadastru și Publicitate Imobiliară.

7. CADRUL LEGAL CARE GUVERNEAZĂ RELAȚIA DINTRE AUTORITATEA CONTRACTANTĂ ȘI CONTRACTANT

La întocmirea documentațiilor top - cadastrale și înscrierea în cartea funciară a proprietății publice a statului, se vor respecta prevederile conținute în lista de mai jos, fără a se limita la acestea:

- **Legea nr. 7/1996 a cadastrului și publicității imobiliare**, republicată și actualizată cu modificările și completările ulterioare;
- **Normele tehnice** pentru introducerea cadastrului general, aprobate prin **Ordinul MAP nr. 534/2001**, cu modificările ulterioare;
- **Regulamentul** de avizare, recepție și înscriere în evidențele de cadastru și carte funciara, aprobat prin **Ordinului Directorului General al Agenției Naționale de Cadastru și Publicitate Imobiliară nr. 700/2014**, cu modificările și completările ulterioare;
- **Regulamentul** privind autorizarea sau recunoașterea autorizării persoanelor fizice și juridice române, ale unui alt stat membru al *Uniunii Europene* sau ale unui stat care aparține *Spațiului Economic European*, în vederea realizării și verificării lucrărilor de specialitate în domeniul cadastrului, al geodeziei și al cartografiei pe teritoriul României, aprobat prin **Ordinul Directorului General al Agenției Naționale de Cadastru și Publicitate Imobiliară nr. 107/2010**;
- **Ordinul Ministrului Administrației și Internelor nr. 39/2009** privind aprobarea tarifelor pentru serviciile furnizate de *Agenția Națională de Cadastru și Publicitate Imobiliară* și unitățile sale subordonate și a taxei de autorizare pentru persoanele care realizează lucrări de specialitate din domeniul cadastrului, geodeziei și cartografiei, cu modificările și completările ulterioare;
- **Ordinul Directorului General al ANCPI nr. 212/2009** privind adoptarea în România a *Sistemului de Referință Terestru European 1989*;
- **Protocolul** de colaborare încheiat între *CNADNR SA* și *ANCPI*, privind recepția și înscrierea în cartea funciara a dreptului de proprietate al statului roman și a dreptului de administrare al

CNADNR SA, asupra imobilelor care fac obiectul **Legii nr. 255/2010**, privind exproprierea pentru cauza de utilitate publica, necesara realizarii unor obiective de interes national, judetean si local, inregistrat la **ANCPI cu nr. 1037692/20.05.2011** si la **CNADNR SA cu nr. 31269/01.06.2011**;

- **Ordinul nr. 737 din 14 august 2007** privind aprobarea metodologiilor de intocmire, avizare si aprobare a documentatiilor necesare scoaterii din circuitul agricol/forestier, fara plata taxelor si a altor sume prevazute de art. 92 alin. (4) din Legea fondului funciar nr. 18/1991, de art. 55, 56 si 58 din Legea nr. 26/1996 - Codul silvic si de art. 24 alin. (2) din Ordonanta Guvernului nr. 96/1998 privind reglementarea regimului silvic si administrarea fondului forestier national, a terenurilor destinate constructiei de drumuri de interes national, emis de Ministerul Transporturilor;
- **Ordonanta nr. 43/1997** privind regimul drumurilor, republicata, cu modificarile si completarile ulterioare;
- **Legea nr. 227/2015** privind *Codul fiscal*, cu modificarile si completarile ulterioare;
- **Legea nr. 213/1998** privind bunurile proprietate publica, cu modificarile si completarile ulterioare;
- **ORDIN nr. 496 din 28 septembrie 1998** privind aprobarea Metodologiei pentru executarea lucrărilor de cadastru al drumurilor publice
- **Legea nr. 33/1994** privind exproprierea pentru cauza de utilitate publica, republicata, cu modificarile si completarile ulterioare;
- **Legea nr. 677/2001** pentru protectia persoanelor cu privire la prelucrarea datelor cu caracter personal si libera circulatie a acestor date.

Pentru activitățile pe care le desfășoară, prestatorul este singurul responsabil de respectarea legislației în vigoare privind normele de protecție a mediului, tehnica securității muncii și a normelor de prevenire și stingere a incendiilor

8. GESTIONAREA CONTRACTULUI

8.1. Documentatia predata Achizitorului

a) Dupa receptia cadastrala si inscrierea documentatiilor in cartea funciara, se va elibera incheierea de carte funciara, extrasul de carte funciara pentru informare si documentatia cadastrala;

b) Documentatia predata Achizitorului va fi în 2 exemplare originale si 1 format electronic;

Planul topografic in format DWG pe suport electronic si tiparit, avand datele de identificare ale prestatorului; planurile se vor sectiona de-a lungul unor limite naturale si/ sau administrative (cursuri de apa, cale ferata, drumuri judetene, intravilan, extravilan s.a.) si vor contine pozitiile kilometrice ale sectorului de drum.

c) Documentatia cadastrala va fi insotita de planul topografic ce cuprinde ampriza si zonele de siguranta a drumului și care include toate amenajarile aferente acestuia;

d) Inventarele de coordonate a limitelor sectoarelor de drum(ampriza, zonele de siguranta si protectie) si limitele terenurilor invecinate cu drumul ;

e) Tabelele centralizatoare ale suprafetelor drumului (ampriza, zonele de siguranta si protectie), defalcate pe teritorii administrative si pe categorii de folosinta conf. anexei din Ordinul nr. 496/1998;

f) Procesele verbale pentru stabilirea proprietatilor limitrofe sectoarelor de drum se incheie cu reprezentantii administratiei publice locale (primarii) pe teritoriul care se afla drumul conf. anexei din Ordinul nr.496/1998;

8.2.Recepția serviciilor prestate

Recepția serviciilor prestate de către Prestator se va face la sediul Achizitorului și vor fi recepționate pe bază de proces-verbal de predare-primire, următoarele documente semnate și ștampilate în original pe fiecare pagină de către Prestator:

a) documentațiile cadastrale a sectoarelor de drum și imobilelor avizate și recepționate de către Oficiile de Cadastru și Publicitate Imobiliară;

b) Documentatiile cadastrale vor fi semnate si stampilate de catre persoana juridică/fizica autorizata, inclusiv pe suport magnetic, în format DXF* și DWG *, respective format TXT * pentru inventarul de puncte. Planul prezentat in format DWG sau DXF*, va cuprinde toate elementele specificate anterior, conform cerintelor din prezentul caiet de sarcini, avand reprezentate punctele, poliliniile sau liniile in format x,y,z;

c) Incheierea de carte funciara si extrasul de carte funciara pentru informare, care atestă intabularea dreptului de proprietate al Statului și dreptul de administrare al Achizitorului.

Prestatorul este răspunzător de realitatea si corectitudinea documentelor predate.

9. BUGETUL CONTRACTULUI ȘI EFECTUAREA PLĂȚILOR

Bugetul Acordului cadru este de 1.621.098 lei fără TVA.

9.1. Efectuarea plăților serviciilor prestate

Autoritatea Contractantă se angajează să efectueze plata serviciilor realizate către Prestator exclusiv sub condiția îndeplinirii de către acesta în mod corespunzător a obligațiilor contractuale, acceptate prin aprobarea procesului verbal de predare - primire așa cum este prevăzută la cap. 8.2. din prezentul caiet de sarcini.

Autoritatea Contractantă va efectua plăți intermediare din Pretul Contractului, în condițiile prevederilor legale aplicabile, în baza aprobării procesului verbal de predare - primire privind prestația serviciilor și a documentelor justificative.

În vederea înlăturării oricărui dubiu, Părțile sunt de acord ca Achizitorul va efectua **platile intermediare** în baza îndeplinirii următoarelor condiții cumulative:

(i) Plățile intermediare vor reprezenta contravaloarea serviciilor efectiv prestate în mod corespunzător de către Prestator în conformitate cu cerințele Caietului de sarcini și a prevederilor contractuale, pe parcursul perioadei corespunzătoare, acceptate de către Autoritatea Contractantă ca fiind conforme prin aprobarea procesului verbal de predare - primire privind prestarea serviciilor;

(ii) Onorariile sunt cele stabilite de Prestator în Propunerea Financiară și acceptate de Achizitor;

(iii) În urma aprobării de către Autoritatea Contractantă a Procesului verbal de predare - primire privind prestarea serviciilor și a documentelor enumerate la cap. 9 din prezentul caiet de sarcini, rezultă suma exactă de plată aferentă contravalorii serviciilor efectiv prestate, Prestatorului i se va plăti factura corespunzătoare acestei sume.

Plata finală se va realiza după emiterea Procesului verbal de predare - primire privind prestarea serviciilor și a documentelor enumerate la cap. 9. Plata finală va fi condiționată de îndeplinirea de către Prestator a tuturor obligațiilor sale în legătură cu executarea tuturor etapelor sau partilor Serviciilor de contractate.

Plățile se vor face în lei, în contul (bancar/de trezorerie) din contract sau în contul notificat de Prestator Achizitorului;

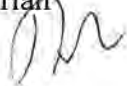
Facturile aferente serviciilor de *întocmire documentații cadastrale în vederea înscrierii în cartea funciară a proprietății publice a statului și a dreptului de administrare a C.N.A.I.R. S.A. pentru rețeaua de drumuri naționale și imobile independente* vor fi plătite de către Achizitor **în termen de 60 de zile** de la data înregistrării facturii la sediul Achizitorului, numai dacă serviciile au fost aprobate.

Prestatorul va suporta toate cheltuielile legate de vizitarea amplasamentului, efectuarea de măsurători, întocmirea documentațiilor etc. mai puțin cheltuielile impuse de către O.C.P.I. necesare pentru realizarea lucrărilor.

Toate avizele vor fi obținute de Prestator, iar taxele aferente avizării, recepției documentației la O.C.P.I. sau alte Autorități vor fi achitate de către Prestator în numele Achizitorului. Ulterior, Achizitorul va rambursa contravaloarea acestor taxe Prestatorului în baza documentelor justificative.

Șef Serviciu Exproprieri

ing. Alexandru Adrian



Întocmit,

ing. Dinco Simona



ANEXA NR. 1 la caietul de sarcini pentru atribuirea

"Acordului- cadru pentru întocmire documentații cadastrale în vederea înscrierii în cartea funciară a proprietății publice a statului și a dreptului de administrare a C.N.A.I.R. S.A. pentru rețeaua de drumuri naționale și imobile independente – D.R.D.P. Iași, Lot 4 – S.D.N. Bacău - S.D.N. Piatra Neamț"

1. Rețeaua de drumuri naționale administrată de S.D.N. Bacău

DN	Localitățile între care este cuprins sectorul	Poziții km sector	Lungime sector (km)
2	Sascut – Bacău – Hirlesti	236+832 – 280+753 292+350 – 318+300	69,835
2F	Bacau – Odobești – Straminoasa	2+000 – 39+100	37,063
2G	Bacău – Moinești – Comănești	4+000 – 43+640 53+358 – 55+218	41,686
11	Poiana Sarata – Onesti – Bacău	90+000 – 125+100 132+500 – 175+460	78,139
11A	Onesti – Cotofanesti – Urechesti	6+700 – 33+520	26,724
12A	Ghimes Faget – Targu Ocna – Onesti	38+035 – 114+600	77,238
12B	Targu Ocna – Slanic Moldova	0+000 – 21+400	21,174
12D	Strada in Comanesti	0+000 – 0+550	0,550
15	Buhusi – Lespezi – Bacau	345+100 – 368+600	23,634
TOTAL			376,043

2. Rețeaua de drumuri naționale administrată de S.D.N. Piatra Neamț

DN	Localitatile intre care este cuprins sectorul	Poziții km sector	Lungime sector (km)
2	Secuienii Noi – Roman – Mlroslovesti – Motca	318+300 – 328+692 333+775 – 375+541	52,070
12C	Bicaz Chei – Tasca – Bicaz	32+000 – 56+900	24,747
15	Bradu – Poiana Teiului – Piatra Neamt – Costisa	223+411 – 309+350 318+572 – 345+100	112,252
15B	Poiana Largului – Targu Neamt – Cristesti	0+000 – 62+016	61,539
15C	Piatra Neamt – Targu Neamt – Tarzia	7+000 – 58+328	50,068
15D	Piatra Neamt – Roman – Craiesti	2+041 – 46+091 50+947 – 74+245	66,070
15G	DN 15C – Bălțătești-Mănăstirea Văratec	0+000 – 3+968	3,968
15F	Intersectie DN 15C – Mănăstirea Agapia	0+000 – 7+000	7,000
17B	Lunca – Savinesti – Poiana Teiului – Roseni	59+454 – 86+689	27,192
TOTAL			404,906

Șef Serviciu Expropriieri
ing. Adrian Alexandru



Întocmit,
ing. Simona Dinco



CENTRALIZATOR CANTITATIV

PENTRU ACHIZITIE ACORD CADRU PENTRU ÎNTOCMIRE DOCUMENTAȚII CADASTRALE ÎN VEDEREA ÎNSCRIERII
ÎN CARTEA FUNCİARĂ A PROPRIETĂȚII PUBLICE A STATULUI ȘI A DREPTULUI DE ADMINISTRARE A C.N.A.I.R. S.A. PENTRU
REȚEAUA DE DRUMURI NAȚIONALE ȘI IMOBILE INDEPENDENTE - D.R.D.P. IAȘI - LOT 4, anul I - anul IV

LOT	SDN	UM	ANUL I		ANUL II		ANUL III		ANUL IV		TOTAL ANUL I + ANUL IV	
			Cant. minima estimata	Cant. maxima estimata	Cant. minima estimata	Cant. maxima estimata	Cant. minima estimata	Cant. maxima estimata	Cant. minima estimata	Cant. maxima estimata	Cant. minima estimata	Cant. maxima estimata
LOT 4	Bacau	km	50,000	90,000	50,000	96,000	50,000	96,000	50,000	94,043	200,000	376,043
		nr. imobile	1	5	1	5	1	5	1	5	4	20
	Piatra Neamț	km	50,000	100,000	50,000	101,906	50,000	102,000	50,000	101,000	200,000	404,906
		nr. imobile	1	4	2	5	2	4	2	4	7	17
	Total Lot 4	km	100,000	190,000	100,000	197,906	100,000	198,000	100,000	195,043	400,000	780,949
		nr. imobile	2	9	3	10	3	9	3	9	11	37

Sef Serviciu Exproprieri

ing. Adrian Alexandru

Intocmit

ing. Simona Dineo

ACORD - CADRU DE SERVICII

Nr. _____ data _____

În temeiul Legii nr. 98/2016 privind achizițiile publice, a H.G. nr. 395/2016 privind aprobarea Normelor metodologice de aplicare a prevederilor referitoare la atribuirea contractului de achiziție publică/acordului-cadru din Legea nr. 98/2016 privind achizițiile publice și Raportului procedurii nr. _____ s-a încheiat prezentul Acord – cadru între:

1. Parti contractante

COMPANIA NATIONALA DE ADMINISTRARE A INFRASTRUCTURII RUTIERE S.A. cu sediul în București, bd.-ul Dinicu Golescu nr.38, sector 1 - prin **DIRECTIA REGIONALA DE DRUMURI SI PODURI IASI**, cu sediul în Iasi, Str. Gheorghe Asachi, nr. 19, telefon 0232.214.430, fax 0232.214.432, CUI RO 16054368 înregistrată la Oficiul National al Registrului Comertului cu nr. J40/552/2004, având cont bancar RO35 RNCB 0175 0080 9408 0001, deschis la BCR, Sucursala Iasi, reprezentată prin ing. Ovidiu Mugurel LAICU, având funcția de Director General Regional și prin ec. Vasile POPA, având funcția de Director Economic, în calitate de **PROMITENT - ACHIZITOR**, pe de o parte și

....., cu sediul....., telefon, fax,
înregistrată la Registrul Comertului sub nr....., cod de înregistrare fiscală....., cont bancar, reprezentată prin în funcția de, în calitate de **PROMITENT-PRESTATOR**, pe de alta parte

2. Scopul și obiectul acordului cadru

2.1 - Scopul Acordului-cadru îl reprezintă stabilirea elementelor/condițiilor esențiale care vor governa contractele subsecvente de servicii care urmează a fi atribuite pe durata derulării prezentului Acord-cadru.

2.2. - Contractele subsecvente de servicii care urmează a fi atribuite în baza prezentului Acord-cadru au ca obiect servicii de **Întocmire documentații cadastrale în vederea înscrierii în Cartea Funciară a proprietății publice a statului și a dreptului de administrare al CNAIR SA pentru rețeaua de drumuri naționale și imobile independente D.R.D.P. Iași - Lot....., anul I - anul IV**

3. Durata Acordului-Cadru

3.1. - (1) Durata prezentului acord-cadru este de 4 ani (48 de luni) de la data intrării în vigoare a acestuia.

(2) - Durata contractelor subsecvente încheiate în baza prezentului Acord-cadru, în perioada de valabilitate a acestuia, poate depăși durata de valabilitate a Acordului-cadru.

3.2. - Prezentul Acord-cadru intră în vigoare la data semnării acestuia de către ambele părți.

4. Prețul unitar al serviciilor

4.1. - Prețurile unitare ale serviciilor de **Întocmire documentații cadastrale în vederea înscrierii în Cartea Funciară a proprietății publice a statului și a dreptului de administrare al CNAIR SA pentru rețeaua de drumuri naționale și imobile independente D.R.D.P. Iași - Lot....., anul I - anul IV sunt incluse de Promitentul-Prestator în propunerea sa financiară**, anexă la prezentul Acord-Cadru.

4.2 - (1) În condițiile art. 221 din Lege, după 24 luni de la semnarea Acordului-cadru, prețul poate fi ajustat prin actualizare în cazul în care pe piață au apărut anumite condiții, în urma cărora s-a constatat creșterea/diminuarea indicilor de preț pentru elemente constitutive ale ofertei, al căror efect se reflectă în creșterea/diminuarea costurilor pe baza cărora s-a fundamentat prețul contractului.

(2) Ajustarea de pret se va face dupa urmatoarea formula de ajustare, care se activeaza incepand cu a 25 -a luna de la semnarea Acordului-cadru:

$$V_n = (V_o \times IPCT_s) / 100$$

unde,

V_n = valoarea ajustata, pentru luna in care se calculeaza contravaloarea serviciilor prestate in baza contractului subsecvent;

V_o = valoarea rezultata prin aplicarea preturilor unitare din Acordul-cadru, declarate in oferta;

$IPCT_s$ = indicele lunar al preturilor de consum pentru servicii (**IPC pentru servicii**) comunicat de Institutul National de Statistica (INS) pentru perioada curenta (luna pentru care se calculeaza contravaloarea serviciilor prestate) fata de perioada de referinta (luna depunerii ofertelor).

Valoarea $IPCT_s$ se obtine prin interogarea bazei de date de pe site-ul INS (url: www.insse.ro), sectiunea "Baze de date si metadate statistice - Baza de date IPC Indicele preturilor de consum - IPC lunar".

(3) Prețul contractului poate fi ajustat doar în măsura strict necesară pentru acoperirea costurilor pe baza cărora s-a fundamentat prețul contractului.

(4) Modul de ajustare a prețului contractului de achiziție publică nu trebuie să conducă în niciun caz la schimbarea rezultatului procedurii de atribuire, prin anularea sau diminuarea avantajului competitiv pe baza căruia contractantul respectiv a fost declarat câștigător în urma finalizării respectivei proceduri, cu excepția cazului prevăzut la alin. (3).

5. Cantitățile și valorile estimate ale acordului-cadru

5.1 – (1) Cantitățile maxime estimate a fi prestate în baza contractelor subsecvente sunt prevăzute în Anexa nr.1 - Centralizator cantitativ și valoric la prezentul Acord cadru.

(2) Valoarea minimă estimată a Acordului-cadru este de lei, la care se adaugă TVA reprezentândlei iar valoarea maximă estimată este delei, la care se adaugă TVA reprezentând lei.

(3) Cantitățile, valorile și repartizarea anuală a acestora sunt estimative, urmând ca repartizarea cantităților și valorilor finale să fie stabilite conform alocațiilor financiare și necesităților achizitorului.

6. Obligatiile Promitentului-Prestator

6.1. Promitentul-Prestator se obliga ca, în baza contractelor subsecvente încheiate cu Promitentul-Achizitor, să presteze servicii de **Întocmire documentații cadastrale în vederea înscrierii în Cartea Funciară a proprietății publice a statului și a dreptului de administrare al CNAIR SA pentru rețeaua de drumuri naționale și imobile independente D.R.D.P. Iași - Lot....., anul I - anul IV**, în conformitate cu prevederile actelor normative în vigoare, a prevederilor caietului de sarcini, în condițiile calitative și cantitative prevăzute în acestea și în condițiile convenite în prezentul Acord-cadru.

6.2. Promitentul-Prestator se obliga sa nu transfere total sau parțial obligațiile asumate prin prezentul acord cadru.

6.3. Promitentul-Prestator se obliga sa respecte intocmai prevederile referitoare la securitatea și sanatatea în munca și apararea împotriva incendiilor, conform prevederilor legale și convenției prevăzute între părți.

7. Obligatiile Promitentului-Achizitor

7.1. - Promitentul-Achizitor se obliga ca, în baza contractelor subsecvente atribuite Promitentului-Prestator, să achiziționeze servicii de **Întocmire documentații cadastrale în vederea înscrierii în Cartea Funciară a proprietății publice a statului și a dreptului de administrare al CNAIR SA pentru rețeaua de drumuri naționale și imobile independente D.R.D.P. Iași - Lot....., anul I - anul IV**, în conformitate cu prevederile actelor normative în vigoare, a prevederilor caietului de sarcini, în condițiile calitative și cantitative prevăzute în acestea și în condițiile convenite în prezentul Acord-cadru, în limita bugetului aprobat.

7.2. - (1) Promitentul-Achizitor se obliga să nu încheie cu alt operator economic, pe durata acordului-cadru, un contract având ca obiect prestarea de servicii care fac obiectul acordului-cadru.

(2) Promitentul-Achizitor are obligația să atribuie contracte Promitentului-Prestator, ori de câte ori intenționează să achiziționeze serviciile care fac obiectul acordului-cadru.

(3) Prin excepție de la dispozițiile alin. (1) autoritatea contractantă are dreptul să încheie cu alt operator economic un contract de achiziție publică având ca obiect achiziționarea aceluiași servicii care fac obiectul acordului-cadru în cazul în care Promitentului-Prestator nu mai are capacitatea de a răspunde solicitărilor autorității contractante.

8. Comunicări

8.1. - (1) Orice comunicare dintre parti, referitoare la îndeplinirea prezentului Acord-cadru, trebuie să fie transmisă, în scris, după cum urmează: corespondență poștală, fax, poștă electronică (e-mail).

(2) Orice document scris, comunicat prin modalitățile prevăzute la alin. (1), trebuie înregistrat atât în momentul transmiterii cât și în momentul primirii.

(3) Părțile au obligația de a solicita confirmarea primirii și de a confirma, la rândul lor, în scris, primirea oricărei comunicări, în maxim 24 de ore de la primirea acestora, în zilele lucrătoare.

9. Documentele Acordului-cadru

9.1. - Documentele Acordului-cadru care fac parte integrantă din acesta sunt:

- formularul de acord – cadru cu actele adiționale dacă părțile vor semna astfel de documente, în timpul derulării acordului cadru și anexele:
 - Anexa nr. 1- *Centralizator cantitativ și valoric*;
- caietul de sarcini, inclusiv anexele și clarificările și/sau măsurile de remediere aduse până la depunerea ofertelor ce privesc aspectele tehnice și financiare;
- propunerea tehnică și propunerea financiară inclusiv anexele și clarificările din perioada de evaluare;
- acordul de asociere legalizat (*daca este cazul*);
- angajamentul ferm de susținere din partea unui terț (*daca este cazul*);

9.2. În cazul în care, pe parcursul îndeplinirii acordului-cadru, se constată faptul că anumite elemente ale propunerii tehnice sunt inferioare sau nu corespund cerințelor prevăzute în caietul de sarcini, prevalează prevederile caietului de sarcini.

10. Incetarea și modificarea Acordului-cadru

10.1. (1) Prezentul Acord-cadru încetează de drept:

a) prin atingerea la termen;

b) prin atingerea unui prag pentru care prevederile legale impun obligații de aplicare a unor proceduri în raport cu anumite praguri valorice;

(2) Acordul-cadru poate înceta și în următoarele cazuri:

a) prin acordul de voință al partilor;

b) prin îndeplinirea obiectului Acordului-cadru;

c) prin rezilierea de către o parte ca urmare a neîndeplinirii sau îndeplinirii în mod necorespunzător a obligațiilor asumate prin prezentul Acord-cadru de către cealaltă parte, cu notificarea prealabilă de 7 zile a părții în culpă;

d) în cazul în care forța majoră acționează o perioadă mai mare de 30 zile, caz în care oricare dintre parti are dreptul să notifice celeilalte încetarea deplină a prezentului Acord-cadru, fără ca vreuna din parti să poată pretinde celeilalte daune-interese.

e) prin rezilierea de către Promitentul-Achizitor, cu notificarea prealabilă a Promitentului-Prestator în termen de 5 zile, ca urmare a:

- neconstituirii de către Promitentul – Executant a garanției de bună execuție a contractului subsecvent, conform prevederilor acestuia. Promitentul – Achizitor poate rezilia acordul-cadru și este îndreptățit să primească penalități și daune-interese conform contractului subsecvent;

- refuzului Promitentului-Prestator de a semna contractul subsecvent și/sau în cazul în care Promitentul-Prestator nu are capacitatea de a răspunde acestei solicitări din propria sa culpă. În acest caz, Promitentul-Prestator datorează Promitentului-Achizitor daune-interese compensatorii în cuantum de 25% din valoarea contractului subsecvent pe care a refuzat să îl semneze;

f) denunțării unilaterale a acordului-cadru, de către Promitentul-Achizitor, la apariția unor circumstanțe (inclusiv financiare) care nu au putut fi prevăzute la data încheierii acordului și care conduc la modificarea clauzelor sale în așa măsură încât îndeplinirea acestuia ar fi contrară interesului

public, inclusiv în situațiile prevăzute de art. 222 și 223 din Legea nr. 98/2016 privind achizițiile publice.

În cazul denunțării unilaterale a acordului – cadru, Promitentul - Prestator are dreptul de a pretinde numai plata corespunzătoare pentru partea din contract îndeplinită până la data denunțării unilaterale a acordului – cadru.

În situația de la lit. e), dacă în termen de 5 zile de la data comunicării notificării, nici una dintre părți nu contestă cauza rezilierii, aceasta va opera de plin drept, fără a mai fi necesară îndeplinirea vreunei formalități prealabile și fără a mai fi necesară intervenția vreunei instanțe judecătorești și/sau arbitrale, Promitentul-Prestator nefiind îndreptățit să pretindă nicio sumă reprezentând daune sau alte prejudicii ca urmare a rezilierii Acordului-cadru/contractului subsecvent.

10.2. Părțile Acordului-cadru au dreptul, pe durata îndeplinirii acestuia și a contractelor subsecvente ce vor fi atribuite în baza prezentului Acord-cadru, de a conveni modificarea clauzelor acordului-cadru și a contractelor subsecvente prin act adițional, în condițiile prevăzute de legislația în vigoare și în conformitate cu art. 221 din Legea 98/2016, inclusiv în cazul apariției unor circumstanțe care lezează interesele comerciale legitime ale acestora și care nu au putut fi prevăzute la data încheierii Acordului-cadru.

11. Conflictul de interese

11.1. Promitentul–Prestator va lua toate măsurile necesare pentru a preveni sau îndepărta orice situație de conflict de interese care are sau poate avea ca efect compromiterea executării contractelor subsecvente ce vor fi încheiate în baza prezentului acord cadru, în mod obiectiv și imparțial.

11.2. (1) Promitentul-Prestator garantează că va înlocui, imediat și fără nici un fel de compensație din partea Promitentului-Achizitor, orice membru al personalului său care se află într-o astfel de situație de conflict de interese și va notifica în termen de 5 zile despre această situație, în scris, Promitentului-Achizitor.

(2) În situația în care Promitentul-Prestator cu care s-au încheiat contracte subsecvente în baza prezentului acord-cadru se află în situație de conflict de interese sau într-o situație care, deși nu este considerată conflict de interese, are ca efect compromiterea executării contractelor subsecvente și nu notifică Promitentul–Achizitor conform art. 11.2. alin. (1) asupra situației apărute, Promitentul – Achizitor are dreptul de a rezilia contractul subsecvent, fără obligația notificării formale a Promitentului–Prestator.

12. Litigii

12.1. Litigiile ce pot apărea ca urmare a aplicării și interpretării prevederilor prezentului Acord-cadru se vor soluționa pe cale amiabilă iar, în caz contrar, părțile pot solicita ca litigiul să fie soluționat de către instanța judecătorească competentă.

13. Legea aplicabilă și limba acordului – cadru.

13.1. Legea care guvernează acest acord cadru și în conformitate cu care acesta este interpretat este legea română.

14. Dispoziții finale

14.1. Dacă Promitentii-Prestatori sunt o asocieră alcătuită din două sau mai multe persoane juridice, aceștia vor răspunde solidar de îndeplinirea obligațiilor Acordului-cadru. Promitentul-Prestator, reprezentat de liderul de asocieră, va acționa în numele acestuia în cadrul Acordului-cadru și va avea autoritatea de a reprezenta și angaja contractual asocieră.

14.2. În situația în care, pe durata de valabilitate a prezentului Acord-cadru, Promitentul-Prestator nu va primi solicitări pentru prestarea serviciului din partea Promitentului-Achizitor, Promitentul-Prestator nu va ridica pretenții și nu va solicita despăgubiri în legătură cu acest fapt.

Prezentul acord-cadru a fost încheiat în 2 exemplare originale, unul pentru Promitentul-Achizitor și unul pentru Promitentul-Prestator.

Promitent - Achizitor

Promitent - Prestator



CENTRALIZATOR CANTITATIV ȘI VALORIC

ACORD CADRU PENTRU ÎNTOCMIRE DOCUMENTAȚII CADASTRALE ÎN VEDEREA ÎNSCRIERII
ÎN CARTEA FUNCIONARĂ A PROPRIETĂȚII PUBLICE A STATULUI ȘI A DREPTULUI DE ADMINISTRARE A C.N.A.I.R. S.A. PENTRU REȚEAUA
DE DRUMURI NAȚIONALE ȘI IMOBILE INDEPENDENTE - D.R.D.P. IAȘI - LOT 1, anul I - anul IV

LOT	SDN	UM	Preț lei fără TVA/ UM	ANUL I						ANUL II						ANUL III						ANUL IV						TOTAL ANUL I + ANUL IV					
				Cantitate		Valoare lei fara TVA		Cantitate		Valoare lei fara TVA		Cantitate		Valoare lei fara TVA		Cantitate		Valoare lei fara TVA		Cantitate		Valoare lei fara TVA		Cantitate		Valoare lei fara TVA		Cantitate		Valoare lei fara TVA			
				min	max	min	max	min	max	min	max	min	max	min	max	min	max	min	max	min	max	min	max	min	max	min	max	min	max	min	max		
LOT 1	Botoșani	km		50,000	90,000			50,000	104,345			50,000	104,000			50,000	100,000			50,000	100,000			200,000	398,345			200,000	398,345				
		nr. imobile		1	4			2	5			1	5			1	5			1	5			6	19			6	19				
	Suceava	km		40,000	70,000			40,000	75,443			40,000	75,000			40,000	75,000			40,000	75,000			160,000	295,443			160,000	295,443				
		nr. imobile		1	3			1	3			1	3			1	3			1	3			4	10			4	10				
	C-lung Moldovenesc	km		40,000	50,000			40,000	62,000			40,000	62,719			40,000	62,000			40,000	62,719			160,000	236,719			160,000	236,719				
		nr. imobile		1	3			1	3			1	3			1	3			1	3			4	11			4	11				
Total Lot 1	km		150,000	210,000			150,000	241,788			150,000	241,719			150,000	257,000			150,000	241,719			520,000	930,507			520,000	930,507					
	nr. imobile		3	10			4	11			4	11			3	8			3	8			14	40			14	40					
TOTAL GENERAL																																	
VALOARE TVA																																	
TOTAL CU TVA																																	

Notă: Cantitățile, valorile și repartizarea anuală a acestora sunt estimate, urmând ca repartizarea cantităților și valorilor finale să fie stabilite conform alocațiilor financiare și necesităților achizitorului

PROMITENT ACHIZITOR,
C.N.A.I.R. S.A. - D.R.D.P. IAȘI

PROMITENT PRESTATOR,

CENTRALIZATOR CANTITATIV ȘI VALORIC

ACORD CADRU PENTRU ÎNTOCMIRE DOCUMENTAȚII CADASTRALE ÎN VEDEREA ÎNSCRIERII ÎN CARTEA FUNCȚIARĂ A PROPRIETĂȚII PUBLICE A STATULUI ȘI A DREPTULUI DE ADMINISTRARE A C.N.A.I.R. S.A. PENTRU REȚEAUA DE DRUMURI NAȚIONALE ȘI IMOBILE INDEPENDENTE - D.R.D.P. IAȘI - LOT 2, anul I - anul IV

LOT	SDN	UM	Preț lei fără IVA/ UM	ANUL I				ANUL II				ANUL III				ANUL IV				TOTAL ANUL I + ANUL IV			
				Cantitate		Valoare lei fără TVA		Cantitate		Valoare lei fără TVA		Cantitate		Valoare lei fără TVA		Cantitate		Valoare lei fără TVA		Cantitate		Valoare lei fără TVA	
				min	max	min	max	min	max	min	max	min	max	min	max	min	max	min	max	min	max	min	max
LOT 2	Iași	km	50,000	82,000	50,000	82,505	50,000	82,000	50,000	82,000	50,000	82,000	50,000	82,000	50,000	82,000	200,000	328,505	200,000	328,505			
		nr. imobile	1	3	1	3	1	3	1	3	1	3	1	3	1	3	4	11	4	11			
	Bărlad	km	50,000	85,000	50,000	85,772	50,000	86,000	50,000	86,000	50,000	86,000	50,000	86,000	50,000	86,000	200,000	342,772	200,000	342,772			
		nr. imobile	1	2	1	3	1	3	1	2	1	2	1	2	1	2	4	9	4	9			
TOTAL LOT 2		km	100,000	167,000	100,000	168,277	100,000	168,000	100,000	168,000	100,000	168,000	100,000	168,000	100,000	168,000	400,000	671,277	400,000	671,277			
		nr. imobile	2	5	2	6	2	5	2	5	2	5	2	5	2	5	8	20	8	20			
TOTAL GENERAL																							
VALOARE TVA																							
TOTAL CU TVA																							

Notă: Cantitățile, valorile și repartizarea anuală a acestora sunt estimative, urmând ca repartizarea cantităților și valorilor finale să fie stabilite conform alocațiilor financiare și necesităților achizitorului

PROMITENI ACHIZITOR,
C.N.A.I.R. S.A. - D.R.D.P. IAȘI

PROMITENI PRESTATOR,

CENTRALIZATOR CANTITATIV ȘI VALORIC

ACORD CADRU PENTRU ÎNTOCMIRE DOCUMENTAȚII CADASTRALE ÎN VEDEREA ÎNSCRIERII
ÎN CARTEA FUNCIONARĂ A PROPRIETĂȚII PUBLICE A STATULUI ȘI A DREPTULUI DE ADMINISTRARE A C.N.A.I.R. S.A. PENTRU REȚEAUA
DE DRUMURI NAȚIONALE ȘI IMOBILE INDEPENDENTE - D.R.D.P. IAȘI - LOT 3, anul I - anul IV

LOT	SDN	UM	Preț lei fără TVA/ UM	ANUL I			ANUL II			ANUL III			ANUL IV			TOTAL ANUL I + ANUL IV			
				Cantitate		Valoare lei fără TVA		Cantitate		Valoare lei fără TVA		Cantitate		Valoare lei fără TVA		Cantitate		Valoare lei fără TVA	
				min	max	min	max	min	max	min	max	min	max	min	max	min	max	min	max
LOT 3	Focșani	km	50,000	100,922	50,000	100,000	50,000	100,000	50,000	100,000	50,000	100,000	50,000	100,000	200,000	400,922			
		nr. imobile	1	2	1	3	1	3	1	3	1	2	1	2	4	10			
	Galați	km	40,000	70,000	40,000	75,000	40,000	72,720	40,000	73,000	40,000	73,000	40,000	73,000	160,000	200,720			
		nr. imobile	1	3	1	3	1	2	1	1	1	1	1	1	4	9			
TOTAL LOT 3	km	90,000	170,922	90,000	175,000	90,000	172,720	90,000	173,000	90,000	173,000	90,000	173,000	360,000	691,642				
	nr. imobile	2	5	2	6	2	5	2	3	2	3	2	3	8	19				
TOTAL GENERAL																			
VALOARE TVA																			
TOTAL CU TVA																			

Notă: Cantitățile, valorile și repartizarea anuală a acestora sunt estimative, urmând ca repartizarea cantităților și valorilor finale să fie stabilite conform alocațiilor financiare și necesităților achizitorului

PROMITENT ACHIZITOR,
C.N.A.I.R. S.A. - D.R.D.P. IAȘI

PROMITENT PRESTATOR,

CENTRALIZATOR CANTITATIV ȘI VALORIC

ACORD CADRU PENTRU ÎNTOCMIRE DOCUMENTAȚII CADASTRALE ÎN VEDEREA ÎNSCRIERII
ÎN CARTEA FUNCȚIARĂ A PROPRIETĂȚII PUBLICE A STATULUI ȘI A DREPTULUI DE ADMINISTRARE A C.N.A.I.R. S.A. PENTRU REȚEAUA
DE DRUMURI NAȚIONALE ȘI IMOBILE INDEPENDENTE - D.R.D.P. IAȘI - LOT 4, anul I - anul IV

LOT	SDN	UM	Preț lei fără TVA/ UM	ANUL I						ANUL II						ANUL III						ANUL IV						TOTAL ANUL I + ANUL IV					
				Cantitate			Valoare lei fara TVA			Cantitate			Valoare lei fara TVA			Cantitate			Valoare lei fara TVA			Cantitate			Valoare lei fara TVA			Cantitate			Valoare lei fara TVA		
				min	max	nr.	min	max	nr.	min	max	nr.	min	max	nr.	min	max	nr.	min	max	nr.	min	max	nr.	min	max	nr.	min	max	nr.	min	max	nr.
LOT 4	Bacau	km		50.000	90.000	5	50.000	96.000	5	50.000	96.000	5	50.000	96.000	5	50.000	94.043	5	50.000	94.043	5	200.000	376.043	20	200.000	376.043	20						
		nr. imobile		1	5	1	5	1	5	1	5	1	5	1	5	1	5	1	5	1	5	1	5	4	20	4	20						
		km		50.000	100.000	4	50.000	101.906	4	50.000	101.906	4	50.000	101.906	4	50.000	101.000	4	50.000	101.000	4	200.000	404.906	7	200.000	404.906	7						
TOTAL LOT 4	Piatra Neamt	nr. imobile		100.000	190.000	9	100.000	197.906	9	100.000	198.000	9	100.000	198.000	9	100.000	195.043	9	100.000	195.043	9	400.000	780.949	11	400.000	780.949	11						
		km		2	9	2	10	2	10	2	10	2	10	2	10	2	10	2	10	2	10	2	11	37	2	11	37						
		nr. imobile																															
TOTAL GENERAL																																	
VALOARE TVA																																	
TOTAL CU TVA																																	

Notă: Cantitățile, valorile și repartizarea anuală a acestora sunt estimate, urmând ca repartizarea cantităților și valorilor finale să fie stabilite conform alocațiilor financiare și necesităților achizitorului

PROMITENT ACHIZITOR,
C.N.A.I.R. S.A. - D.R.D.P. IAȘI

PROMITENT PRESTATOR,

CENTRALIZATOR CANTITATIV

PENTRU ACIZITIE ACORD CADRU PENTRU ÎNTOCMIRE DOCUMENTAȚII CADASTRALE ÎN VEDEREA ÎNSCRIERII
ÎN CARTEA FUNCİARĂ A PROPRIETAȚII PUBLICE A STATULUI ȘI A DREPTULUI DE ADMINISTRARE A C.N.A.I.R. S.A. PENTRU REȚEAUA DE
DRUMURI NAȚIONALE ȘI IMOBILE INDEPENDENTE - D.R.D.P. IAȘI - LOT 1-4, anul I - anul IV

LOT	SDN	UM	ANUL I			ANUL II			ANUL III			ANUL IV			TOTAL ANUL I + ANUL IV	
			Cant. minima estimata	Cant. maxima estimata	nr. imobile	Cant. minima estimata	Cant. maxima estimata	nr. imobile	Cant. minima estimata	Cant. maxima estimata	nr. imobile	Cant. minima estimata	Cant. maxima estimata	nr. imobile	Cant. minima estimata	Cant. maxima estimata
LOT 1	Botoșani	nr. imobile	50,000	90,000	4	50,000	104,345	2	50,000	104,000	5	50,000	100,000	5	200,000	398,345
			40,000	70,000	1	40,000	75,443	1	40,000	75,000	1	40,000	75,000	1	160,000	295,443
			40,000	50,000	3	40,000	62,000	3	40,000	62,719	3	40,000	62,000	3	160,000	236,719
LOT 2	Iasi	nr. imobile	130,000	210,000	3	130,000	241,788	4	130,000	241,719	3	130,000	237,000	2	520,000	930,507
			50,000	82,000	1	50,000	82,505	1	50,000	82,000	1	50,000	82,000	1	200,000	328,505
			50,000	85,000	2	50,000	85,772	2	50,000	86,000	2	50,000	86,000	2	200,000	342,772
LOT 3	Focșani	nr. imobile	100,000	167,000	2	100,000	168,277	2	100,000	168,000	2	100,000	168,000	2	400,000	671,277
			50,000	100,922	1	50,000	100,000	1	50,000	100,000	1	50,000	100,000	1	200,000	400,922
			40,000	70,000	3	40,000	75,000	3	40,000	72,720	3	40,000	73,000	3	160,000	290,720
LOT 4	Piatra Neamț	nr. imobile	90,000	170,922	5	90,000	175,000	2	90,000	172,720	5	90,000	173,000	4	360,000	691,642
			50,000	90,000	2	50,000	96,000	2	50,000	96,000	2	50,000	94,043	2	200,000	376,043
			50,000	100,000	4	50,000	101,906	4	50,000	102,000	4	50,000	101,000	4	200,000	404,906
Total Lot 1 - 4	km	nr. imobile	420,000	737,922	9	420,000	782,971	11	420,000	780,439	30	420,000	773,043	24	1,680,000	3,074,375
			9	29	33	11	33	11	11	30	10	41	116			
			9	29	33	11	33	11	11	30	10	41	116			

Sef Serviciu Exproprieri
ing. Adrian Alexandru

Intocmit
ing. Simona Dinco

CONTRACT SUBSECVENT DE PRESTARI SERVICII

nr. _____ din data _____

1. Parti contractante

În temeiul Legii nr. 98/2016 privind achizițiile publice, a H.G. nr. 395/2016, s-a încheiat prezentul contract subsecvent de prestări servicii, în baza Acordului-cadru nr...../..... între:

COMPANIA NAȚIONALĂ DE ADMINISTRARE A INFRASTRUCTURII RUTIERE S.A.
prin Direcția Regională de Drumuri și Poduri Iași, cu sediul în Iași, str. Gheorghe Asachi, nr. 19, tel. 0232/214430, fax 0232/214432, înregistrată la Oficiul Național al Registrului Comerțului, cu numărul de înmatriculare J40/552/2004, cod fiscal R16054368, având cont bancar RO35RNCB017508094080001, deschis la BCR, reprezentată prin ing. Ovidiu-Mugurel LAICU – Director Regional Executiv și ec. Vasile POPA – Director Economic și Comercial, în calitate de **ACHIZITOR** și

....., cu sediul în, înregistrată la Registrul Comerțului sub nr.Cod Unic de Înregistrare....., tel./fax, cont bancar....., deschis la....., reprezentata prin....., in functia de Administrator, in calitate de **PRESTATOR**, pe de alta parte.

2. Definitii

2.1. - In prezentul contract urmatoorii termeni vor fi interpretati astfel:

- a. *contract* - actul juridic care reprezinta acordul de vointa al celor doua parti;
- b. *act aditional* - document ce modifica prezentul contract subsecvent, in conformitate cu prevederile art. 21;
- c. *achizitor si prestator* - partile contractante, asa cum sunt acestea numite in prezentul contract;
- d. *pretul contractului* - pretul platibil prestatorului de catre achizitor, in baza contractului pentru indeplinirea integrala si corespunzatoare a tuturor obligatiilor sale, asumate prin contract;
- e. *servicii* - activitati a caror prestare fac obiect al contractului, astfel cum sunt prevazute in caietul de sarcini;
- f. *durata de valabilitate a contractului* - intervalul de timp in care prezentul contract opereaza valabil intre parti, potrivit legii, ofertei si documentatiei de atribuire, de la data intrarii sale in vigoare si pana la epuizarea conventionala sau legala a oricarui efect pe care il produce, inclusiv perioada de garantie a serviciilor si eventualele pretentii fondate pe clauzele sale;
- g. *oferta* - actul juridic prin care operatorul economic isi manifesta vointa de a se angaja din punct de vedere juridic intr-un contract de achizitie publica; oferta cuprinde documentele de calificare, propunerea financiara si propunerea tehnica;
- h. *documente de calificare* - documente inaintate de prestator pe baza solicitarilor din Fisa de date a achizitiei;
- i. *propunerea tehnica* - parte a ofertei elaborata pe baza cerintelor din caietul de sarcini;
- j. *propunerea financiara* - parte a ofertei ce cuprinde informatiile cu privire la pret, tarif, alte conditii financiare si comerciale corespunzatoare satisfacerii cerintelor solicitate prin documentatia de atribuire;
- k. *rezilierea contractului* - se intelege desfiintarea pe viitor a contractului de servicii, fara ca aceasta sa aduca atingerea prestatiilor succesive care au fost facute anterior rezilierii ;
- l. *forta majora* - un eveniment mai presus de controlul partilor, care nu se datoreaza greselii sau vinei acestora, care nu putea fi prevazut la momentul incheierii contractului si care face imposibila executarea si, respectiv, indeplinirea contractului; sunt considerate asemenea evenimente: razboaie, revolutii, incendii, inundatii sau orice alte catastrofe naturale, restrictii aparute ca urmare a unei carantine, embargou, enumerarea nefiind exhaustiva ci enutiativa. Nu este considerat forta majora un eveniment asemenea celor de mai sus care, fara a crea o imposibilitate de executare, face extrem de costisitoare executarea obligatiilor uneia din parti.
- m. *standarde* - standardele, reglementarile tehnice sau orice alte asemenea prevazute in caietul de sarcini si in propunerea tehnica;
- n. *zile* - zile calendaristice, daca nu se specifică altfel;
- o. *luna* - luna calendaristica; *an* - 365 de zile.



3. Interpretare

3.1. - În prezentul contract, cu excepția unei prevederi contrare, cuvintele la forma singular vor include forma de plural și viceversa, iar cuvintele de genul masculin vor fi interpretate ca incluzând și genul feminin și viceversa, acolo unde acest lucru este permis de context.

Clauze obligatorii

4. OBIECTUL ȘI DOCUMENTELE CONTRACTULUI

4.1. - Prestatorul se obliga să presteze servicii de **“Întocmire documentației cadastrale în vederea înscrierii în Cartea Funciară a proprietății publice a statului și a dreptului de administrare al CNAIR SA pentru rețeaua de drumuri naționale și imobile independente D.R.D.P. Iași - Lot....., anul.....”** în condițiile calitative și cantitative, precum și în perioada convenită, în conformitate cu prevederile normativelor în vigoare, ale reglementărilor legale aplicabile, ale prevederilor caietului de sarcini, Acordului - cadru și ale prezentului contract subsecvent.

4.2. - Achizitorul se obliga să achiziționeze, respectiv să plătească pretul convenit pentru serviciile prestate, în conformitate cu prevederile art. 5 din prezentul contract subsecvent.

5. Pretul contractului

5.1. - (1) Pentru prestarea serviciilor ce fac obiectul contractului, Prestatorul va practica prețurile unitare prevăzute în Anexa nr. 1 - *Centralizator cantitativ și valoric* din Acordul - cadru nr. ____/____.

(2) Valoarea maximă a contractului subsecvent, platibil Prestatorului de către Achizitor este de _____ lei, la care se adaugă T.V.A. în cuantum de _____ lei.

(3) Valoarea finală a contractului este cea rezultată din înmulțirea prețurilor unitare din Anexa nr. 1 la contractul subsecvent cu cantitățile efectiv prestate, impuse de necesitățile achizitorului, în limita sumelor alocate de CNAIR S.A.

5.2. Prețurile unitare nu conțin TVA.

6. Durata contractului

6.1. - Durata de prestare a serviciilor aferente prezentului contract subsecvent este de 6 luni de la data emiterii ordinului scris de începere a prestațiilor emis de achizitor.

6.2. - Prin excepție, Achizitorul își rezervă dreptul de a modifica unilateral perioada de valabilitate a contractului în funcție de asigurarea resurselor financiare și de apariția unor circumstanțe care nu au putut fi prevăzute la data încheierii contractului.

7. Aplicabilitate

7.1. - Prezentul contract subsecvent de prestări servicii intră în vigoare la data semnării de către ambele părți și este valabil până la epuizarea convențională sau legală a oricărui efect pe care îl produce.

8. Documentele contractului

8.1. - Documentele prezentului contract de prestări servicii sunt:

- formularul de contract și acte adiționale, dacă părțile vor semna astfel de documente în timpul derulării contractului;

- Anexa nr. 1 - Centralizator cantitativ și valoric;

- Anexa nr. 2 - Convenție S.S.M. P.S.I. și P.M.;

- caietul de sarcini, inclusiv clarificarile și/sau măsurile de remediere aduse până la depunerea ofertelor;

- oferta Prestatorului (proponerea tehnică și financiară, inclusiv clarificarile din perioada de evaluare);

- angajamentul ferm de susținere din partea unui tert (*dacă este cazul*);

- acordul de asociere legalizat (*dacă este cazul*);

- lista cu subcontractanți (*dacă este cazul*);

8.2. - În cazul în care, pe parcursul îndeplinirii contractului, se constată faptul că anumite elemente ale propunerii tehnice sunt inferioare sau nu corespund cerințelor prevăzute în caietul de sarcini, prevalează prevederile caietului de sarcini.



9. Standarde

9.1. - Serviciile prestate vor respecta standardele/condițiile tehnice de calitate prezentate de catre Prestator în propunerea sa tehnica, în conformitate cu cerintele din caietul de sarcini.

10. Obligatiile principale ale Prestatorului

10.1. - Prestatorul are obligatia de a presta serviciile prevazute in contract cu profesionalismul si promptitudinea cuvenite angajamentului asumat si in conformitate cu propunerea sa tehnica, cu cerintele caietului de sarcini si cu obligatiile asumate prin prezentul contract subsecvent.

10.2 (1) Prestatorul are obligația de a presta pe durata de îndeplinire a acordului cadru/contractului subsecvent servicii de întocmire a documentațiilor cadastrale aferente sectoarelor de drum și imobilelor independente, cu respectarea prevederilor ce decurg din Regulamentul de avizare, receptie și înscriere în evidențele de cadastru și carte funciara aprobat prin Ordinul Directorului General al Agenției Naționale de Cadastru și Publicitate Imobiliară nr.700/2014.

(2) Inceperea prestării serviciilor se va face la ordinul scris al Achizitorului. Prestatorul are obligația de a prezenta Achizitorului, în termen de 5 zile de la primirea ordinului scris de începere a prestațiilor, graficul de realizare a prestațiilor în vederea aprobării acestuia.

(3) Prestatorul va asigura comunicarea cu „Achizitorul” precum și cu alți factori implicați în realizarea obiectivului.

(4) Documentațiile care urmează a fi realizate și predate Achizitorului (Direcția Regională de Drumuri și Poduri Iași) sunt:

o Harta topografică a suprafeței de teren, care acoperă ampriza și zona de siguranță a drumului și care include toate amenajările aferente acestuia;

o Hărțile topografice ale amplasamentelor gestionate de către D.R.D.P. Iași;

o Documentația cadastrală pentru sectoarele de drum și imobilele care fac obiectul prezentului contract subsecvent, inclusiv extrasele CF pentru toate terenurile și imobilele.

10.3 Pentru realizarea documentațiilor cadastrale necesare înscrierii în cartea funciara, Prestatorul va parcurge urmatoarele etape:

a) recunoasterea și identificarea pe teren a limitelor drumului (identificarea limitei lucrărilor de artă care deservește drumul) și a terenurilor, precum și stabilirea proprietatilor limitrofe sectoarelor de drum;

b) masuratori pentru realizarea rețelelor de sprijin (îndesire și ridicare) în sistem național de referință Stereografic 1970;

c) ridicarea detaliilor planimetrice cadastrale;

d) procese verbale de delimitare a vecinatatilor pentru fiecare sector de drum se încheie cu reprezentanții administrației locale (primarii) pe teritoriul carora se afla drumul;

e) inventarele de coordonate ale punctelor rețelei de sprijin, punctele determinate pe limitele parcelelor, bornelor kilometrice și hectometrice și a punctelor de intersecție a drumurilor cu hotarele localitatilor, comunelor și hotarelor județene;

f) carnetul de teren cu observațiile efectuate, calculul drumuirii și al suprafețelor pe suport magnetic, sub forma de fișiere de tip, XYZ, ASCII, PARCELELE, TXT, DXF

g) tabelul centralizator al suprafețelor;

h) se vor intabula imobilele achiziționate de către C.N.A.I.R. S.A. – D.R.D.P. Iași și alipirea parcelelor existente astfel încât să se obțină un singur număr cadastral pe fiecare UAT.

Acolo unde este cazul se vor realiza lucrări de intabulare a terenurilor achiziționate de către C.N.A.I.R. S.A. sau expropriate în baza legii 255/2010 și a legilor anterioare, alipirea parcelelor existente astfel încât să se obțină acolo unde este posibil un singur număr cadastral pe UAT.

Identificarea sectoarelor de drum se va face de catre Prestator, înainte de începerea lucrărilor, în prezenta persoanei delegate de catre administratorul drumului, pe limitele indicate de acesta, în vederea efectuării măsurătorilor.

10.4 (1) Documentațiile cadastrale se vor întocmi în trei exemplare conform legislației în vigoare.

(2) Avizarea documentațiilor cadastrale se va face de către o persoană fizică/juridică autorizată;

(3) Depunerea documentației cadastrale la O.C.P.I. competent teritorial se va face de catre Prestator, în numele și pentru Achizitor. Prestatorul se va asigura ca O.C.P.I. va efectua recepția documentației, conform prevederilor „Regulamentului de avizare, receptie și înscriere în evidențele de cadastru și carte funciara aprobat Ordinul 700/2014 cu modificările și completările ulterioare.



10.5 Ordinea stabilirii priorităților pentru întocmirea documentațiilor cadastrale și înscrierea în cartea funciară a proprietății publice a statului o va stabili Achizitorul.

10.6 Prestatorul va suporta toate cheltuielile legate de vizitarea amplasamentului, efectuarea de măsurători, întocmirea documentațiilor etc. mai puțin cheltuielile impuse de către O.C.P.I. necesare pentru realizarea lucrărilor.

Toate avizele vor fi obținute de Prestator, iar taxele aferente avizării, recepției documentației la O.C.P.I. sau alte Autorități vor fi achitate de către Prestator în numele Achizitorului. Ulterior, Achizitorul va rambursa contravaloarea acestor taxe Prestatorului în baza documentelor justificative.

10.7 Prestatorul nu are dreptul de a angaja sau încheia orice alte înțelegeri privind prestarea de servicii, direct ori indirect, în scopul îndeplinirii contractului de achiziție publică, cu persoane fizice sau juridice care au fost implicate în procesul de verificare/evaluare a solicitărilor de participare/ofertelor depuse în cadrul unei proceduri de atribuire ori angajați/foști angajați ai autorității contractante sau ai prestatorului de servicii de achiziție implicat în procedura de atribuire cu care autoritatea contractantă/prestatorul de servicii de achiziție implicat în procedura de atribuire a încetat relațiile contractuale ulterior atribuirii contractului de achiziție publică, pe parcursul unei perioade de cel puțin 12 luni de la încheierea contractului, sub sancțiunea rezoluției ori rezilierii de drept a contractului respectiv.

11. Obligațiile principale ale Achizitorului

11.1 Achizitorul are obligația de a pune la dispoziția prestatorului orice informații pe care acesta le consideră necesare pentru îndeplinirea contractului.

11.2. Achizitorul are dreptul de a coordona, controla și verifica prestațiile efectuate și răspunde numai pentru dispozițiile emise.

11.3. Achizitorul se obliga sa receptioneze, potrivit clauzei 15, serviciile prestate care fac obiectul prezentului contract subsecvent, în conformitate cu cerințele prevăzute în caietul de sarcini.

11.4. (1) Achizitorul se obliga sa plateasca Prestatorului contravaloarea serviciilor prestate, conform prevederilor de la art. 17 la prezentul contract.

(2) Pentru serviciile confirmate si acceptate la plata de catre Achizitor, se vor utiliza preturile unitare declarate în propunerea financiară, document al prezentului contract subsecvent.

12. Sanctiuni pentru neindeplinirea culpabila a obligatiilor. Penalități. Daune interese.

12.1. – Neîndeplinirea de către Prestator a obligațiilor asumate prin prezentul contract, conferă Achizitorului dreptul de a calcula și factura penalități.

Sumele datorate de Prestator cu titlu de penalități reprezintă dobânda penalizatoare, care va fi calculată prin aplicarea la prețul aferent obligațiilor neîndeplinite, pentru fiecare zi de întârziere, până la îndeplinirea efectivă a obligațiilor, a ratei dobânzii de referință a B.N.R., la care se vor adăuga 8 puncte procentuale, conform Legii nr.72/28.03.2013 și art.3 din Ordonanța nr.13/24.08.2011, valoarea penalitatilor nefiind limitată la valoarea debitului

12.2. - În cazul în care, din vina sa exclusivă, Achizitorul nu onorează facturile în termenul prevăzut la art.17, atunci Prestatorul poate calcula și factura penalități.

Penalitățile pe care prestatorul la poate pretinde în acest caz, reprezintă dobânda penalizatoare, calculată în funcție de nivelul ratei dobânzii de referință a B.N.R., la care se vor adăuga 8 puncte procentuale, din plata neefectuată, pentru fiecare zi de întârziere, până la îndeplinirea efectivă a obligațiilor, conform Legii nr. 72/28.03.2013 și art. 3, alin. 2[^]1 din Ordonanța nr. 13/24.08.2011.

12.3. - Toate sumele pe care Prestatorul are obligația de a le plăti Achizitorului, cu titlu de daune-interese, stabilite conform art. 12.1, vor fi facturate de Achizitor.


Prestatorul are obligația de a achita aceste facturi în termen de 30 de zile de la data primirii acestora. În caz de neachitare a acestora în termenul stabilit, Achizitorul se va adresa instanțelor de judecată competente în vederea recuperării sumei

13. Rezilierea și denunțarea contractului

13.1. – (1) Nerespectarea obligațiilor asumate prin prezentul contract subsecvent de către una dintre parti, da dreptul părții lezate de a cere rezilierea contractului subsecvent de servicii și de a pretinde plata de daune-interese. Exceptând situațiile prevăzute la art. 13.2, rezilierea va fi notificată în scris părții contractante cu cel puțin 7 zile lucrătoare anterior datei de reziliere.

(2) Prezentul contract subsecvent se poate rezilia unilateral și în următoarele cazuri:

a) Prestatorul nu-si indeplineste obligatiile contractuale asumate, desi a fost notificat de Achizitor si



i s-au aplicat prevederile clauzei 12.1 din contract;

b) Achizitorul nu onoreaza o plata convenita scadenta desi a fost notificat, in mod repetat, în acest sens;

c) Prestatorul subcontracteaza fara a avea acordul scris al Achizitorului, schimbă subcontractantul fara aprobarea prealabila si exprimata în scris a Achizitorului sau are loc orice încredintare a prestării serviciilor catre subcontractant unei terte parti;

d) Prestatorul se afla în procedura insolventei declarata sau nedeclarata, potrivit Legii nr. 85/2014 privind procedurile de prevenire a insolventei și de insolvență, se emite ordinul de executie impotriva lui, intra in lichidare in vederea fuzionarii sau are ipoteca pe capital;

e) apare orice alta incapacitate legala care impiedica executarea prezentului contract de prestări servicii;

f) Prestatorul eșueaza in a constitui/furniza garantiile solicitate la termenele stabilite în contract sau persoana care furnizeaza garantia sau asigurarea nu este în masura sa isi indeplineasca angajamentele.

(3) Prevederile prezentului contract în materia executării obligațiilor si rezilierii contractului se vor completa de drept cu prevederile Noului Cod Civil în materie.

13.2. (1) Prezentul contract subsecvent se va rezilia de drept, fără a mai fi necesară punerea în întârziere a Prestatorului, fără încuviințarea vreunei instanțe judecătorești și/sau arbitrale și fără a mai fi necesară îndeplinirea vreunei formalități prealabile dacă:

a) Prestatorul a intrat în faliment ca urmare a hotărârii pronunțate de judecătorul-sindic;

b) Prestatorul a fost condamnat pentru o infracțiune în legatură cu exercitarea profesiei printr-o hotărâre judecătorească definitivă;

c) Prestatorul se află în culpă profesională gravă ce poate fi dovedită prin orice mijloc de probă pe care Achizitorul îl poate justifica;

d) împotriva Prestatorului a fost pronunțată o hotărâre având autoritate de lucru judecat cu privire la fraudă, corupție, implicarea într-o organizație criminală sau orice altă activitate ilegală în dauna intereselor financiare ale U.E.;

e) Prestatorul nu a îndeplinit o obligație contractuală, deși se impunea a fi executată în regim de urgență conform prevederilor contractului subsecvent.

13.3. Achizitorul va avea, până la data întreruperii și încetării contractului subsecvent, aceleași obligații de plată prevăzute în contract, inclusiv plata serviciilor prestate și recepționate până în acel moment.

13.4. (1) Achizitorul își rezervă dreptul de a denunța unilateral contractul subsecvent de prestări servicii la apariția unor circumstanțe care nu au putut fi prevăzute la data încheierii contractului și care conduc la modificarea clauzelor contractuale în așa măsură încât îndeplinirea contractului respectiv ar fi contrară interesului public, inclusiv în situațiile prevazute de art. 222 si 223 din Legea nr. 98/2016 privind achizițiile publice.

(2) Achizitorul are dreptul de a denunța unilateral prezentul contract subsecvent și în situația în care alocarea resurselor financiare a fost sistată.

(3) În cazurile prevăzute la alin. (1) și (2), Prestatorul are dreptul de a pretinde numai plata corespunzătoare pentru partea din contract îndeplinită până la data denunțării unilaterale a contractului.

13.5. (1) Daca Achizitorul reziliază prezentul contract, va fi îndreptățit să recupereze de la Prestator, fără a renunța la celelalte mijloace la care este îndreptățit în baza contractului, orice daună sau prejudiciu suferit.

14. Dreptul de proprietate intelectuală

14.1. Prestatorul are obligația de a despăgubi achizitorul împotriva oricaror:


- reclamatii si actiuni in justitie, ce rezulta din incalcarea unor drepturi de proprietate intelectuală (brevete, nume, marci inregistrate etc.), legate de echipamentele, materialele, instalațiile sau utilajele folosite pentru sau în legatura cu prestarea serviciilor; și

- daune - interese, costuri, taxe si cheltuieli de orice natura, aferente, cu exceptia situatiei în care o astfel de incalcare rezulta expres din respectarea prevederilor contractului.

Clauze specifice

15. Receptie și verificari

15.1. - Achizitorul are dreptul sa asiste si sa verifice modul de prestare a serviciilor care fac obiectul prezentului contract subsecvent de servicii, pe toata durata acestuia



15.2. - Recepția serviciilor prestate de către Prestator se va face la sediul Achizitorului și vor fi recepționate pe bază de proces-verbal de predare-primire, următoarele documente semnate și ștampilate în original pe fiecare pagină de către Prestator:

a) documentațiile cadastrale a sectoarelor de drum și imobilelor avizate și recepționate de către Oficiile de Cadastru și Publicitate Imobiliară;

b) Documentațiile cadastrale vor fi semnate și ștampilate de către persoana juridică/fizică autorizată, inclusiv pe suport magnetic, în format DXF* și DWG *, respective format TXT * pentru inventarul de puncte. Planul prezentat în format DWG sau DXF*, va cuprinde toate elementele specificate anterior, conform cerințelor din caietul de sarcini, având reprezentate punctele, poliliniile sau liniile în format x,y,z;

c) Încheierea de carte funciara și extrasul de carte funciara pentru informare, care atestă intabularea dreptului de proprietate al Statului și dreptul de administrare al Achizitorului.

15.3 Prestatorul este răspunzător de realitatea și corectitudinea documentelor predate.

15.4 - Achizitorul are dreptul de a notifica imediat Prestatorului, în scris, orice plângere sau reclamație ce apare în timpul derulării contractului.

15.5. - La primirea unei astfel de notificări, Prestatorul are obligația de a remedia orice deficiență în termen de cel mult 15 zile, fără costuri suplimentare pentru Achizitor.

15.5. - Verificările vor fi efectuate în conformitate cu prevederile din caietul de sarcini.

16. Incepere, finalizare, intarzieri, sistare

16.1. Prestatorul are obligația de a începe prestarea serviciilor conform art 6.1. din contract.

16.2. În cazul în care, orice motive de întârziere ce nu se datorează Prestatorului, sau alte circumstanțe neobisnuite, susceptibile de a surveni altfel decât prin încălcarea contractului subsecvent de către Prestator, îndreptătesc Prestatorul să solicite prelungirea perioadei de prestare a serviciilor, sau a oricărei faze a acestora, atunci partile vor revizui, de comun acord, perioada de prestare și vor semna un act adițional.

16.3. Modificarea datei/perioadelor de prestare asumate se face numai cu acordul partilor, prin act adițional la prezentul contract.

16.4. În afara cazului în care Achizitorul este de acord cu o prelungire a duratei contractului conform clauzei 16.2, orice întârziere în îndeplinirea contractului da dreptul Achizitorului de a solicita penalități Prestatorului, potrivit prevederilor clauzei 12.1.

16.5. - Prezentul contract încetează deplin drept:

- a) la expirarea duratei pentru care a fost încheiat;
- b) la o dată anterioară celei pentru care a fost încheiat, prin acordul de voință al partilor;
- c) prin denunțare unilaterală, conform art. 13.4;
- d) în caz de forță majoră, conform art. 24.

16.6. (1) Serviciile care fac obiectul prezentului contract se vor derula în limita sumelor alocate.

17. Modalități de plată și recuperarea creanțelor de la Prestator

17.1. - (1) Decontarea se va face pe baza facturilor emise de Prestator și acceptate la plată de către Achizitor, prin ordin de plată. Factura se comunică Achizitorului prin poștă cu confirmare de primire sau prin delegat direct la sediul D.R.D.P. Iași, din str. Gheorghe Asachi, nr. 19, Iași.

Achizitorul are obligația de a efectua plata către Prestator în **termen de 60 de zile** de la data înregistrării facturii la registratura sa.

În caz de divergențe, dovada comunicării facturii către achizitor, o constituie după caz, mandatul poștal sau ștampila aplicată de registratura achizitorului pe document.

Dacă data respectivă este o zi nelucrătoare, termenul scadent este reprezentat de prima zi lucrătoare următoare acesteia.


Plata contravalorii serviciilor prestate se va efectua în lei.

(2) Pe factura, la rubrica *Cumparator* se va completa **C.N.A.I.R. S.A. prin D.R.D.P. Iasi** iar la rubrica *Sediu* se va completa **Bucuresti, Bulevardul Dinicu Golescu, nr. 38, Sector 1.**

(3) Plata se va efectua de către Achizitor în baza facturii fiscale emise pentru serviciile prestate, însoțită de documentele justificative, prevăzute în cap. 8.2. și cap. 9 din caietul de sarcini, documente justificative ce vor fi verificate și confirmate de către reprezentanții achizitorului.

17.2. - Prestatorul este răspunzător de corectitudinea și exactitatea datelor înscrise în facturi și se obligă să restituie atât sumele încasate în plus, cât și foloasele realizate necuvenit, aferente acestora.

17.3. - (1) Prezentarea facturilor spre decontare cu date eronate sau incomplete, față de prevederile legii și ale contractului de achiziție, face să nu curgă termenul de plată, dacă achizitorul sesizează prestatorul



despre neregulile constatate și returnează facturile în original. Un nou termen de plată va curge de la confirmarea de către achizitor a noilor facturi prezentate de către Prestator completate cu date corecte, potrivit legii și contractului.

(2) Achizitorul nu are dreptul să efectueze, iar Prestatorul să solicite, plăți în avans.

17.4. (1) Dacă în urma controalelor efectuate de organele abilitate potrivit legii, se constată că Prestatorul a încasat sume necuvenite de la Achizitor, Prestatorul are obligația să restituie aceste sume, inclusiv penalitățile, daunele interese, majorările, dobânzile, etc. aferente, stabilite prin actele de control de către organele de control abilitate.

(2) Prestatorul va restitui orice sume cuvenite Achizitorului și care i-au fost plătite în plus față de valoarea finală certificată, în 30 de zile de la primirea unei cereri în acest sens.

(3) Dacă Prestatorul nu va face plata în termenul limită de mai sus, Achizitorul va aplica penalități pentru fiecare zi de întârziere, până la îndeplinirea efectivă a obligațiilor, calculate potrivit prevederilor art. 12.1 din contractul subsecvent.

17.5. - Prestațiile vor fi decontate pe baza verificării și confirmării de către reprezentanții Achizitorului a situațiilor de plată însoțite de documentele justificative aferente, avându-se în vedere prestațiile efectiv executate, calitatea serviciilor și alte elemente necesare.

18. Garanția de bună execuție a contractului

18.1. - (1) Prestatorul are obligația de a constitui garanția de bună execuție a contractului, pentru întreaga perioadă de derularea a acestuia, în termen de 5 zile lucrătoare de la data semnării contractului.

(2) Garanția de bună execuție se constituie de către Prestator în scopul asigurării Achizitorului de îndeplinirea cantitativă, calitativă și în perioada convenită a contractului.

(3) Garanția astfel constituită este destinată acoperirii eventualelor prejudicii suferite de Achizitor în executarea prezentului contract, sau în cazul rezilierii contractului din motive imputabile Prestatorului, precum și în cazul prejudiciilor produse în prestarea serviciilor prevăzute la art. 4 din contract, din vina Prestatorului, ori în alte situații prevăzute de lege. În cazul în care prejudiciul produs Achizitorului este mai mare decât cuantumul garanției de bună execuție, Prestatorul este obligat să-l despăgubească pe Achizitor integral și întocmai.

(4) Neconstituirea și/sau neprezentarea garanției de bună execuție începând cu ziua următoare expirării termenului prevăzut la alin. (1), se penalizează cu un procent de 1%/zi din valoarea garanției de bună execuție, până la data prezentării acesteia dar nu mai mult de a zecea zi de la data semnării contractului.

(5) Întârzierea cu mai mult de 10 zile a prezentării garanției de bună execuție, neprelungirea valabilității garanției sau nereîntregirea cuantumului garanției, va determina, pe lângă posibilitatea aplicării măsurii de reziliere a contractului, conform art. 13.1.(2) lit.f din contract, obligarea Prestatorului la plata către Achizitor a unei sume cu titlu de daune-interese, egală cu contravaloarea garanției de bună execuție sau părții de garanție de bună execuție nereîntregită.

18.2. - (1) Prestatorul se obligă să constituie garanția de bună execuție a contractului, în lei, în cuantum de 5%, din valoarea contractului, fără T.V.A., în una din următoarele forme:


a) virament bancar;

b) instrument de garantare irevocabil emis în favoarea Achizitorului, de o societate bancară sau de o societate de asigurări, care nu se află în situații speciale privind autorizarea ori supravegherea, în condițiile legii, întocmit în conformitate cu prevederile legale în vigoare, prezentat achizitorului în original și care va deveni anexa la contract; Instrumentul de garantare trebuie să prevadă că plata garanției se va executa necondiționat, respectiv la prima cerere a Achizitorului, pe baza declarației acestuia cu privire la culpa Prestatorului;

c) prin rețineri succesive din sumele datorate pentru facturi parțiale, pe perioada de derulare a contractului;

d) În cazul în care valoarea garanției de bună execuție este mai mică de 5.000 de lei, Beneficiarul are dreptul de a accepta constituirea acesteia prin depunerea de către Prestator la casieria Beneficiarului a sumei în numerar.

(2) În cazul în care garanția de bună execuție se constituie prin rețineri succesive, Prestatorul are obligația de a deschide la unitatea Trezoreriei Statului din cadrul organului fiscal competent în administrarea acestuia, un cont de disponibil distinct la dispoziția Achizitorului. Suma inițială care se depune de către Prestatorul în contul de disponibil astfel deschis nu trebuie să fie mai mică de 0,5% din valoarea contractului. Pe parcursul îndeplinirii contractului, Achizitorul urmează să alimenteze acest cont de disponibil prin rețineri succesive din sumele datorate și cuvenite Prestatorului până la concurența sumei stabilite drept garanție de



buna executie în documentatia de atribuire, respectiv 5% din pretul contractului, fara TVA. Achizitorul va înștiinta Prestatorul despre varsamantul efectuat, precum si despre destinatia lui. Contul astfel deschis este purtator de dobânda în favoarea Prestatorului. Prestatorul va inscrie distinct pe facturile emise, cuantumul garantiei de buna executie si contul in care aceasta va fi virata.

(3) In cazul în care garantia de buna executie se constituie prin retineri succesive, Prestatorul are obligatia de a indeplini cumulativ urmatoarele obligatii:

a. de a inainta Achizitorului confirmarea scrisa a unitatii Trezoreria Statului, atat cu privire la blocarea contului deschis in favoarea Achizitorului pentru garantia de buna executie, cat si cu privire la deblocarea acestuia numai cu acordul Achizitorului, cat si executarea oricarei sume existente in cont la prima cerere a Achizitorului, fara ca acesta sa aiba obligatia de a-si motiva cererea respectiva;

b. de a inainta Achizitorului confirmarea scrisa a unitatii Trezoreria Statului cu privire la perioada de valabilitate a contului deschis conf. art 18.2 (2), perioada mai mare sau egala cu perioada de valabilitate a prezentului contract;

c. de a inainta Achizitorului confirmarea scrisa a unitatii Trezoreria Statului cu privire la imposibilitatea Prestatorului de a derula operatiuni, altele decat alimentarea contului prevazut la art. 18.2 (2), fara acordul Achizitorului;

d. de a inainta Achizitorului confirmarea scrisa a unitatii Trezoreria Statului cu privire la insusirea obligatiei de transmitere, lunar, catre Achizitor a extraselor de cont pentru evidentierea soldului.

(4) In cazul in care garantia de buna executie se constituie prin retineri succesive, Prestatorul are obligatia de a inainta Achizitorului confirmarile solicitate la art. 18.2 (3), din partea unitatii Trezoreriei Statului unde a deschis contul de garantie de buna executie mentionat la art.18.2 (2), concomitent cu prezentarea dovezii deschiderii contului de garantie de buna executie si a virarii sumei de 0.5% din valoarea contractului.

(5) In cazul in care garantia de buna executie se constituie prin retineri succesive, Prestatorul va inscrie distinct pe facturile emise cuantumul garantiei de buna executie si contul in care aceasta va fi virata.

(6) In situatia in care partile convin prelungirea termenului de executare a lucrarilor contractate, pentru orice motiv (inclusiv forta majora) si/ sau Prețul Contractului depășește valoarea de contract ofertata si acceptată sau Prețul Contractului stabilit anterior, Prestatorul are obligatia imediata (maxim 15 zile de la modificare) de a prelungi valabilitatea garantiei de buna executie si/ sau de a reîntregi, in aceiasi proportie cuantumul Garanției de Bună Execuție. In caz contrar, se vor aplica prevederile art.18.1.(5).

(7) De fiecare dată când valoarea Garanției de Bună Execuție se va diminua cu sumele revendicate de Achizitor, în conformitate cu prevederile Contractului, Prestatorul va acționa imediat (maxim 15 zile de la modificare) în sensul reîntregirii acesteia. In caz contrar, se vor aplica prevederile art.18.1.(5).

(8) Garanția de Bună Execuție a asocierilor va specifica numele asocierii.

18.3. - Achizitorul are dreptul de a emite pretenții asupra garanției de bună execuție, oricând pe parcursul îndeplinirii contractului de achiziție publică/contract subsecvent, în limita prejudiciului creat, în cazul în care contractantul nu își îndeplinește din culpa sa obligațiile asumate prin contract. Anterior emiterii unei pretenții asupra garanției de bună execuție autoritatea contractantă are obligația de a notifica pretenția atât contractantului, cât și emitentului instrumentului de garantare, precizând obligațiile care nu au fost respectate, precum și modul de calcul al prejudiciului. În situația executării garanției de bună execuție, parțial sau total, contractantul are obligația de a reîntregii garanția în cauză raportat la restul rămas de executat, în termen de **5 zile lucratoare** de la solicitarea Achizitorului. În caz contrar, Achizitorul are dreptul de a retine garantia de buna executie, de a rezilia contractul si de a se adresa instantelor de judecata competente, fara notificarea prealabila a Executantului, in vederea recuperarii intregii sume datorata de Prestator Achizitorului.

18.4. - Restituirea garantiei de buna executie se face conform prevederilor art. 42(2) din H.G. nr. 395/2016, cu modificarile si completarile ulterioare.

19. Subcontractanti

19.1. - Prestatorul are obligatia, in cazul in care subcontracteaza, de a incheia contracte cu subcontractantii desemnati, in aceleasi conditii in care el a semnat contractul cu Achizitorul si cu respectarea prevederilor art.218 – 220 din Legea nr. 98/2016 si a art.150 – 161 din HG 395/2016.

19.2. - (1) Prestatorul are obligatia de a prezenta la incheierea contractului subsecvent toate contractele incheiate cu subcontractantii desemnati.

(2) Lista subcontractantilor desemnati, cu datele de recunoastere ale acestora, precum si contractele incheiate cu acestia se constituie in anexe la prezentul contract.



19.3. - (1) Prestatorul este pe deplin raspunzator fata de Achizitor de modul in care indeplineste contractul.

(2) Subcontractantul este pe deplin raspunzator fata de Prestator de modul in care isi indeplineste partea sa din contract.

(3) Subcontractantul nu are dreptul de a subcontracta unor terte parti partea de contract incredintata lui de catre Prestator.

(4) Prestatorul are dreptul de a pretinde daune-interese subcontractantilor daca acestia nu isi indeplinesc partea lor din contract.

19.4. - Prestatorul poate schimba oricare subcontractant numai daca acesta nu si-a indeplinit partea sa din lucrare. Schimbarea subcontractantului nu va schimba pretul contractului si va fi notificata si supusa aprobarii prealabile a Achizitorului.

19.5. - Niciun contract de subcontractare incheiat de Prestator nu va crea raporturi contractuale între subcontractant si Achizitor.

19.6. - Prestatorul va raspunde pentru actele si faptele subcontractantilor sai si ale expertilor, agentilor, salariatilor acestora, ca si cum ar fi actele sau faptele Prestatorului, ale expertilor, agentilor sau salariatilor acestuia. Aprobarea de catre Achizitor a subcontractarii oricarei parti a contractului subsecvent de servicii sau a angajarii de catre Prestator a unor subcontractanti pentru prestarea serviciilor care fac obiectul prezentului contract nu va elibera Prestatorul de niciuna dintre obligatiile sale asumate prin prezentul contract.

19.7. - Orice schimbare a subcontractantului fara aprobarea prealabila si exprimata în scris a Beneficiarului sau orice încredintare a lucrarilor de catre subcontractant unei terte parti va fi considerata o încălcare a prezentului contract de lucrari.

19.8. - In cazul in care Prestatorul inlocuieste un subcontractant fara aprobarea prealabila si acordata in scris de catre Achizitor, Prestatorul va fi obligat la plata unei sume reprezentand 2% din pretul contractului pentru fiecare subcontractant schimbat fara aprobarea Achizitor. Prestatorul are obligatia de a plati aceasta suma Achizitorului în termen de 30 de zile de la solicitarea acestuia.

20. Ajustarea pretului contractului (clauze aplicabile în condițiile art.4.2 (1) din acordul cadru)

20.1. - Pentru serviciile prestate, platile datorate de Achizitor Prestatorului sunt cele declarate in propunerea financiara, anexa la Acordul – cadru nr. ____/____.

20.2 (1) În condițiile art. 221 din Lege, prețul poate fi ajustat prin actualizare în cazul în care pe piață au apărut anumite condiții, în urma cărora s-a constatat creșterea/diminuarea indicilor de preț pentru elemente constitutive ale ofertei, al căror efect se reflectă în creșterea/diminuarea costurilor pe baza cărora s-a fundamentat prețul contractului.

(2) Ajustarea de pret se va face dupa urmatoarea formula de ajustare:

$$V_n = (V_o \times IPCT_s) / 100$$

unde,

V_n = valoarea ajustata, pentru luna in care se calculeaza contravaloarea serviciilor prestate in baza contractului subsecvent;

V_o = valoarea rezultata prin aplicarea preturilor unitare din Acordul-cadru, declarate in oferta;

$IPCT_s$ = indicele lunar al preturilor de consum pentru servicii (**IPC pentru servicii**) comunicat de Institutul National de Statistica (INS) pentru perioada curenta (luna pentru care se calculeaza contravaloarea serviciilor prestate) fata de perioada de referinta (luna depunerii ofertelor).

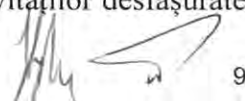
Valoarea $IPCT_s$ se obtine prin interogarea bazei de date de pe site-ul INS (url: www.insse.ro), sectiunea "Baze de date si metadate statistice - Baza de date IPC Indicele preturilor de consum - IPC lunar".

(3) Prețul contractului poate fi ajustat doar în măsura strict necesară pentru acoperirea costurilor pe baza cărora s-a fundamentat prețul contractului.

(4) Modul de ajustare a prețului contractului de achiziție publică nu trebuie să conducă în niciun caz la schimbarea rezultatului procedurii de atribuire, prin anularea sau diminuarea avantajului competitiv pe baza căruia contractantul respectiv a fost declarat câștigător în urma finalizării respectivei proceduri, cu excepția cazului prevăzut la alin. (3).

21. Măsuri de siguranță și securitatea muncii, protecția mediului și măsuri de prevenire și stingere a incendiilor

21.1. - Prestatorul are obligația de a efectua instruirea în domeniul securității și sănătății în munca lucrătorilor proprii, referitoare la riscurile de accidentare care pot apărea în timpul activităților desfășurate



pentru Achizitor.

21.2. – Părțile au obligația respectării prevederilor H.G. nr. 1425/2006 pentru aprobarea Normelor metodologice de aplicare a prevederilor Legii securității și sănătății în muncă nr. 319/2006 în privința înregistrării și evidenței accidentelor de muncă și a incidentelor periculoase.

21.3. - Prestatorul are obligația de a instrui lucrătorii proprii cu privire la respectarea legislației și normelor de apărare împotriva incendiilor, a riscurilor de incendiu, a modului de acționare în caz de incendiu.

21.4. - Părțile au obligația de a respecta prevederile Convenției SSM, PSI și PM (Anexa nr. 2).

22. Amendamente

22.1. (a) Părțile au dreptul, pe durata perioadei de valabilitate a Contractului, de a conveni modificarea și/sau completarea clauzelor acestuia, fără organizarea unei noi proceduri de atribuire, prin act aditional, fără a afecta caracterul general al Contractului, în limitele dispozițiilor prevăzute de art. 221-222 din Legea nr. 98/2016, coroborate cu prevederile referitoare la modificări contractuale din HG nr. 395/2016 (art. 23, alin (9) precum și art. 164 și 165).

(b) Modificările *nesubstanțiale* astfel cum sunt definite de legea 98/2016 sunt singurele modificări ale Contractului care pot fi făcute fără organizarea unei noi proceduri de atribuire.

(c) Modificările contractuale, astfel cum sunt stabilite la clauzele 22.1.(a) și 22.1.(b), nu trebuie să afecteze, în nici un caz și în nici un fel, rezultatul procedurii de atribuire, prin anularea sau diminuarea avantajului competitiv pe baza căruia Prestatorul a fost declarat câștigător în cadrul procedurii de atribuire.

(d) Partea care propune modificarea Contractului are obligația de a transmite celeilalte Părți propunerea de modificare a Contractului cu cel puțin 30 de zile înainte de data la care se consideră că modificarea Contractului ar trebui să producă efecte.

(e) Niciun act aditional nu poate fi încheiat retroactiv.

(f) Orice modificare a contractului, care nu respecta prevederile prezentului contract sau ale legislației în vigoare va fi considerată nula de drept.

(g) Fara a aduce atingere dispozițiilor dreptului comun privind încetarea contractului sau dreptului beneficiarului de a solicita constatarea nulității absolute a acestuia, beneficiarul are dreptul de a denunța unilateral contractul, în perioada de valabilitate a acestuia, în cazul modificării sale în alte condiții decât cele prevăzute de prevederile legale în vigoare.

22.2. Modificarea Contractului prin revizuire

(1) Revizuirea prezentului Contract se realizează ca urmare a evaluării activităților, rezultatelor și performanțelor Contractantului în cadrul Contractului. Modificarea Contractului prin revizuire intervine cu scopul atingerii obiectului Contractului, care constă în Serviciile pe care Contractantul se obligă să le presteze în conformitate cu prevederile din prezentul Contract, cu dispozițiile legale, aprobările și standardele tehnice, profesionale și de calitate în vigoare și conform cerințelor din Caietul de Sarcini precum și a celorlalte anexe ale Contractului, care fac parte integrantă din Contract.

(2) Eventualele modificări, care pot interveni prin revizuire în perioada de derulare a contractului, se referă la următoarele clauze contractuale:

a) Părțile contractante:

1. din punct de vedere al schimbării denumirii, al statutului, ale actionariatului, al formei societății, care nu atrag crearea unei persoane juridice noi, al schimbării sediului social;

2. atunci când Prestatorul este înlocuit de un nou Prestator, în situația în care drepturile și obligațiile Prestatorului inițial rezultate din contractul de achiziție publică sunt preluate, ca urmare a unei succesiuni universale sau cu titlu universal în cadrul unui proces de reorganizare, inclusiv prin fuziune sau divizare, de către un alt operator economic care îndeplinește criteriile de calificare și selecție stabilite inițial, cu condiția ca această modificare să nu presupună alte modificări substanțiale ale contractului de achiziție publică și să nu se realizeze cu scopul de a eluda aplicarea procedurilor de atribuire prevăzute de Legea achizițiilor publice nr. 98/2016.

3. orice modificare a datelor de contact, persoanelor de contact, conturilor bancare și băncilor prin care se efectuează plățile.

b) Prețul contractului - în cazul în care au loc modificări legislative sau au fost emise de către autorități acte administrative care au ca obiect instituirea, modificarea sau renunțarea la anumite taxe/impozite locale al căror efect se reflectă în creșterea/diminuarea costurilor pe baza cărora s-a fundamentat prețul contractului, conform prevederilor 164, alin. (4) din H.G. nr. 395/2016, în condițiile în care structura de pret ofertată evidențiază influența acestor impozite și taxe.



c) **Durata de implementare a contractului** - extindere în cazul unor modificări legislative și/sau ale procedurilor interne, ce pot surveni anterior încetării duratei contractului, precum și/sau în cazul apariției unor condiții obiective ce nu au putut fi prevăzute în mod diligent la momentul încheierii contractului; în vederea modificării duratei de implementare, partea afectată de modificările ce impun prelungirea duratei de implementare va notifica cealaltă parte contractantă în termen de 30 de zile de la data apariției situației ce impune modificarea, dar nu mai târziu de 15 zile anterior datei de expirare a contractului.

d) **Modalități de plată și recuperare a creanțelor** - în cazul unor eventuale modificări ale legislației;

e) **Subcontractanți** - Introducerea/schimbarea subcontractanților; exprimarea opțiunii acestora de a fi plătiți direct de Achizitor se poate opera în vederea unei mai bune gestionări/derulării a contractului.

(3) Orice modificare contractuală generată de aplicarea clauzelor de revizuire de la 19.2. (2) va face obiectul unui act adițional.

(4) Eventualele modificări propuse de Prestator vor fi transmise Beneficiarului cu minim 30 de zile înainte de data intrării în vigoare a actului adițional și va face obiectul analizei Beneficiarului, din punct de vedere al respectării legislației incidente, precum și a oportunității modificării.

(5) Orice modificare a contractului de achiziție publică în cursul perioadei sale de valabilitate altfel decât în cazurile și condițiile prevăzute la art. 221 din Legea nr. 98/2016 se realizează prin organizarea unei noi proceduri de atribuire, în conformitate cu dispozițiile Legii nr. 98/2016.

(6) În situația nerespectării dispozițiilor alin. (5), Beneficiarul are dreptul de a denunța unilateral contractul.

23. Cesiunea

23.1. - Este permisă doar cesiunea creanțelor născute din prezentul contract de achiziție publică, obligațiile născute rămânând în sarcina partilor contractante, astfel cum au fost stipulate și asumate inițial.

24. Forta majora

24.1. - Forta majora este constatată de o autoritate competentă.

24.2. - Forta majora exonerează partile contractante de îndeplinirea obligațiilor asumate prin prezentul contract, pe toată perioada în care acesta acționează.

24.3. - Îndeplinirea contractului va fi suspendată în perioada de acțiune a forței majore, dar fără a prejudicia drepturile ce li se cuveneau partilor până la apariția acesteia.

24.4. - Partea contractantă care invocă forța majoră are obligația de a notifica celeilalte părți, imediat și în mod complet, producerea acesteia și să ia orice măsuri care îi stau la dispoziție în vederea limitării consecințelor.

24.5. - Dacă forța majoră acționează sau se estimează că va acționa o perioadă mai mare de 30 zile, fiecare parte va avea dreptul să notifice celeilalte părți încetarea deplină a prezentului contract, fără ca vreuna din părți să poată pretinde celeilalte daune-interese.

25. Soluționarea litigiilor

25.1. - Achizitorul și Prestatorul vor depune toate eforturile pentru a rezolva pe cale amiabilă, prin tratative directe, orice neînțelegere sau dispută care se poate ivi între ei în cadrul sau în legătură cu îndeplinirea contractului.

25.2. - Dacă, după cel puțin 15 zile de la începerea acestor tratative, Achizitorul și Prestatorul nu reușesc să rezolve în mod amiabil o divergență contractuală, fiecare poate solicita ca disputa să se soluționeze de către instanțele judecătorești competente, de drept comun, din România.

26. Limba care guvernează contractul

26.1. - Limba care guvernează contractul este limba română.

27. Comunicări

27.1. - (1) Orice comunicare dintre părți, referitoare la îndeplinirea prezentului contract, trebuie să fie transmisă în scris.

(2) Orice document scris trebuie înregistrat atât în momentul transmiterii, cât și în momentul primirii.

27.2. - Comunicările între părți se pot face și prin telefon, telegramă, telex, fax sau e-mail (documente oficiale scanate, cu număr de înregistrare, semnatura autorizată și stampila), cu condiția confirmării în scris a primirii comunicării și a înregistrării acesteia.



27. Legea aplicabila contractului

27.1. - Contractul va fi interpretat conform legilor din Romania.

Prezentul contract a fost incheiat in data de....., în doua exemplare originale, câte unul pentru fiecare parte.

ACHIZITOR,

PRESTATOR,

A handwritten signature in black ink, consisting of several stylized, overlapping strokes, located in the bottom right corner of the page.

CENTRALIZATOR CANTITATIV SI VALORIC

ÎNTOCMIRE DOCUMENTAȚII CADASTRALE ÎN VEDEREA ÎNSCRIERII
ÎN CARTEA FUNCİARĂ A PROPRIETĂȚII PUBLICE A STATULUI ȘI A DREPTULUI DE
ADMINISTRARE A C.N.A.I.R. S.A. PENTRU REȚEAUA
DE DRUMURI NAȚIONALE ȘI IMOBILE INDEPENDENTE - D.R.D.P. IAȘI - LOT 1, anul I - anul IV

LOT	SDN	UM	Preț lei fără TVA/UM	ANUL I	
				Cantitate	Valoare lei fara TVA
LOT 1	Botoșani	km			
		nr. imobile			
	Suceava	km			
		nr. imobile			
	C-lung Moldovenesc	km			
		nr. imobile			
	Total Lot 1	km			
nr. imobile					
TOTAL GENERAL					
VALOARE TVA					
TOTAL CU TVA					

ACHIZITOR,
C.N.A.I.R. S.A. - D.R.D.P. IAȘI

PRESTATOR,

CENTRALIZATOR CANTITATIV SI VALORIC

ÎNTOCMIRE DOCUMENTAȚII CADASTRALE ÎN VEDEREA ÎNSCRIERII
ÎN CARTEA FUNCİARĂ A PROPRIETĂȚII PUBLICE A STATULUI ȘI A DREPTULUI DE
ADMINISTRARE A C.N.A.I.R. S.A. PENTRU REȚEAUA
DE DRUMURI NAȚIONALE ȘI IMOBILE INDEPENDENTE - D.R.D. P. IAȘI - LOT 2, anul I -
anul IV

LOT	SDN	UM	Preț lei fără TVA/UM	ANUL I	
				Cantitate	Valoare lei fara TVA
LOT 2	Iasi	km			
		nr. imobile			
	Bârlad	km			
		nr. imobile			
	Total Lot 2	km			
		nr. imobile			
TOTAL GENERAL					
VALOARE TVA					
TOTAL CU TVA					

ACHIZITOR,
N.A.I.R. S.A. - D.R.D.P. IAȘI

PRESTATOR,

CENTRALIZATOR CANTITATIV SI VALORIC

ÎNTOCMIRE DOCUMENTAȚII CADASTRALE ÎN VEDEREA ÎNSCRIERII
 ÎN CARTEA FUNCİARĂ A PROPRIETĂȚII PUBLICE A STATULUI ȘI A DREPTULUI DE
 ADMINISTRARE A C.N.A.I.R. S.A. PENTRU REȚEAUA
 DE DRUMURI NAȚIONALE ȘI IMOBILE INDEPENDENTE - D.R.D. P. IAȘI - LOT 3, anul I -
 anul IV

LOT	SDN	UM	Preț lei fără TVA/UM	ANUL I	
				Cantitate	Valoare lei fara TVA
LOT 3	Focșani	km			
		nr. imobile			
	Galați	km			
		nr. imobile			
	Total Lot 3	km			
		nr. imobile			
TOTAL GENERAL					
VALOARE TVA					
TOTAL CU TVA					

ACHIZITOR,
 A.I.R. S.A. - D.R.D.P. IAȘI

PRESTATOR,

CENTRALIZATOR CANTITATIV SI VALORIC

ÎNTOCMIRE DOCUMENTAȚII CADASTRALE ÎN VEDEREA ÎNSCRIERII
ÎN CARTEA FUNCİARĂ A PROPRIETĂȚII PUBLICE A STATULUI SI A DREPTULUI DE
ADMINISTRARE A C.N.A.I.R. S.A. PENTRU REȚEAUA
DE DRUMURI NAȚIONALE ȘI IMOBILE INDEPENDENTE - D.R.D. 2, IAȘI - LOT 4, anul I -
anul IV

LOT	SDN	UM	Preț lei fără TVA/U M	ANUL I	
				Cantitate	Valoare lei fara TVA
LOT 4	Bacau	km			
		nr. imobile			
	Piatra Neamț	km			
		nr. imobile			
	Total Lot 4	km			
		nr. imobile			
TOTAL GENERAL					
VALOARE TVA					
TOTAL CU TVA					

ACHIZITOR,
C.N.A.I.R. S.A. - D.R.D.P. IAȘI

FRESTATOR,

CONVENȚIE privind S.S.M., P.S.I. și P.M.

Anexă la contractul nr. /

Între C.N.A.I.R. S.A. - D. R. D. P. IAȘI în calitate de beneficiar și în calitate de prestator, a intervenit prezenta convenție încheiată în baza următoarelor reglementări privind:

- **securitatea și sănătatea în muncă:** Legea nr. 319/2006 a securității și sănătății în muncă, și a normelor metodologice de aplicare (H.G. nr. 1425/2006 actualizată), a H.G. nr. 300/2006 și Ord. M.M.S.S.F. nr.242/2007 privind cerințele minime de securitatea muncii pentru șantiere;

- **apărarea împotriva incendiilor:** Legea nr. 307/2006 privind apărarea împotriva incendiilor și Normelor generale P.S.I./2007;

- **protecția mediului:** O.U.G. nr. 195/2005 privind protecția mediului, Legea nr. 265/2006 pentru aprobarea OUG nr. 195/2005 privind protecția mediului, Legea nr.107/1996 privind protecția apelor Legea nr. 104/2011 privind calitatea aerului înconjurător, O.U.G. nr. 68/2007 privind răspunderea de mediu cu referire la prevenirea și repararea prejudiciului asupra mediului, Legea nr. 211/2011 privind regimul deșeurilor, Hotărârea nr. 621/2005 privind gestionarea ambalajelor și a deșeurilor de ambalaje, Hotărârea nr. 856/2002 privind evidența gestiunii deșeurilor și pentru aprobarea listei cuprinzând deșeurile, inclusiv deșeurile periculoase, Hotărârea nr. 1061/2008 privind transportul deșeurilor periculoase și nepericuloase pe teritoriul României, Hotărârea nr. 235/2007 privind gestionarea uleiurilor uzate, Hotărârea nr. 2046/2004 privind gestionarea vehiculelor și a vehiculelor scoase din uz, Hotărârea nr. 170/2004 privind gestionarea anvelopelor uzate, Hotărârea nr. 1132/2008 privind regimul bateriilor și acumulatorilor și al deșeurilor de baterii și acumulatori, cu modificările și completările ulterioare.

În scopul prevenirii accidentelor de muncă, îmbolnăvirilor profesionale, a asigurării securității echipamentelor de muncă, inclusiv a protecției mediului înconjurător, precum și pentru aplicarea corespunzătoare a prevederilor actelor normative în vigoare, se stabilesc responsabilități pe linie de securitate a muncii, P.S.I. și P.M. între cele 2 unități contractante, după cum urmează:

I. PREVEDERI GENERALE

1. Având în vedere faptul că în activitatea desfășurată conform prevederilor contractului, prestatorul lucrează independent cu personal și mijloace tehnice proprii, va purta întreaga responsabilitate asupra respectării legislației de securitate a muncii, P.S.I. și protecția mediului pentru întreaga activitate prestată.

2. Prestatorul poartă întreaga răspundere în cazul producerii accidentelor de muncă, evenimentelor și incidentelor periculoase, îmbolnăvirilor profesionale generate sau produse de echipamentele tehnice (utilaje, instalații etc.) și de muncă, procedeele tehnologice utilizate, în conformitate cu prevederile Legii securității și sănătății în muncă nr. 319/2006 și a Normelor metodologice de aplicare a Legii nr. 319/2006 aprobate prin H.G. nr. 1425/2006.

3. La apariția unor situații deosebite (degajări de substanțe toxice pentru mediu, inflamabile, eventualele poluări accidentale ale solului și/sau ale apei, etc), personalul prestatorului va informa în cel mai scurt timp, atât autoritățile competente pentru protecția mediului, cât și beneficiarul, și totodată va lua măsurile necesare astfel încât să înlăture cauzele care au condus la respectiva situație.

4. În cazul în care prestatorul utilizează substanțe chimice care intră în categoriile de pericolozitate menționate de legislația privind protecția mediului, acestea (substanțele) vor fi însoțite de fișe de date de securitate.

5. Responsabilitatea gestionării deșeurilor rezultate în urma desfășurării activității revine prestatorului.

6. Stocarea temporară a deșeurilor rezultate în urma activității efectuate de prestator, până la predarea acestora (deșeurilor) către un operator economic autorizat, se va face separat, pe categorii de deșeurii, în locuri special amenajate.

7. Prestatorul va lua măsurile necesare astfel încât deșeurile rezultate în urma activității să nu afecteze factorii de mediu.

8. Prestatorul va efectua instruirea pe linie de protecție a mediului, a întreg personalului, înainte de începerea efectivă a lucrărilor care fac obiectul contractului încheiat între părți.

9. Prestatorul va lua măsurile necesare astfel încât să preîntâmpine producerea evenimentelor care pot pune în pericol poluarea factorilor de mediu.

10. În cazul unui accident ecologic, precum și în scopul respectării condițiilor de stocare temporară a deșeurilor, în situația în care există suspiciuni privind conținutul de substanțe periculoase, prestatorul este obligat să solicite Laboratorul de referință din cadrul Agenției Naționale pentru Protecția Mediului analiza deșeurilor generate, pentru a determina natura acestor substanțe.

11. Prestatorul va răspunde de cheltuielile legate de înlăturarea efectelor poluării produsă de acesta, conform principiului "poluatorul plătește" menționat în O.U.G. nr. 195/2005 privind protecția mediului, cu modificările și completările ulterioare, și al cărui cadru este stabilit prin Directiva 2004/35/CE a Parlamentului European și a Consiliului din 21 aprilie 2004 privind răspunderea pentru mediul înconjurător în legătură cu prevenirea și repararea daunelor aduse mediului.

12. În cazul în care activitatea prestatorului este prevăzută în Anexa 1 privind Lista activităților supuse procedurii de emitere a autorizației de mediu aferenta Ordinului nr 1798/2007 Pentru aprobarea procedurii de emitere a autorizației de mediu (A), se va prezenta autorizația de mediu emisă de către autoritățile competente pentru protecția mediului.

13. Cele două părți contractante vor asigura toate măsurile tehnico - organizatorice pentru desfășurarea în condiții optime a activității.

14. Personalul prestatorului este obligat, în toată perioada de derulare a contractului, să respecte pe tot teritoriul subunităților (districtelor de drumuri) beneficiarului, cât și pe drumurile publice, toate prevederile legale cu privire la normele de securitate a muncii, P.S.I. și protecției mediului.

15. Prestatorul va lua toate măsurile pentru semnalizarea punctelor de lucru conform Ord. nr.1112/411 din 8 iunie 2000 a MINISTERULUI TRANSPORTURILOR pentru aprobarea Normelor metodologice privind condițiile de închidere a circulației și de instituire a restricțiilor de circulație în vederea executării de lucrări în zona drumului public și/sau pentru protejarea drumului, publicat în M.O. nr. 397 din 24 august 2000.

16. Din punct de vedere administrativ, salariații rămân subordonați unității cu care au semnat contract de muncă.

17. Echipamentul de protecție, alimentația de protecție și materialele igienico-sanitare se acordă conform normelor de către fiecare unitate pentru salariații săi.

18. Beneficiarul și prestatorul vor respecta normele P.S.I. privind dotarea spațiilor și echipamentelor tehnice cu mijloace de stingere P.S.I.

II. PREGATIREA SI INSTRUIREA PERSONALULUI

1. Prestatorul își va instrui personalul pentru activitățile desfășurate conform legislației de securitate a muncii, instrucțiunilor proprii de securitate a muncii, PSI, precum și a protecției mediului.

2. Deoarece prestatorul desfășoară o activitate independentă cu personal și mijloace tehnice proprii, va purta întreaga răspundere legală privind modul de instruire a personalului propriu în toate fazele, modul de desemnare a instruirii, etc.

3. În conformitate cu prevederile legale privind securitatea și sănătatea în muncă, precum și protecția mediului înconjurător, în situația în care prestatorul desfășoară activități în cadrul unor subunități ale beneficiarului, va prezenta șefului subunității beneficiarului documentația privind evaluarea riscurilor la echipamentele de muncă (utilaje, instalații, etc.) utilizate în punctul de lucru al beneficiarului,

Totodata prestatorul va lua măsurile necesare astfel încât să preîntâmpine producerea evenimentelor care pot pune în pericol securitatea/sănătatea lucrătorilor și/ sau poluarea factorilor de mediu.

Evaluarea riscurilor va fi folosită la instruirea și protecția lucrătorilor beneficiarului care își desfășoară activitatea în acel loc și prevenirea riscurilor profesionale.

De asemenea șeful subunității beneficiarului va instrui personalul prestatorului la intrarea în subunitate asupra factorilor de risc specificei activității din subunitate și se va întocmi fișa colectivă de instruire semnată de ambele părți .

4. Fisele de instruire individuale ale salariaților prestatorului împreună cu fisele de aptitudine se vor afla la sediile subunităților beneficiarului pe timpul derulării contractului.

5. Șefii de subunitate ai beneficiarului unde își desfășoară activitatea salariații prestatorului vor urmări ca aceștia să fie instruiți de către reprezentanții prestatorului, nominalizați pentru această activitate.

III. ACCIDENTE DE MUNCA SI INCIDENTE PERICULOASE

1. Beneficiarul și prestatorul poartă întreaga răspundere asupra tratării corecte, din punct de vedere al procedurii legale, a evenimentelor și incidentelor periculoase în care sunt implicați proprii salariați.

2. La producerea unui eveniment, cele două parti se vor informa reciproc în cel mai scurt timp despre producerea acestuia și informațiile minime necesare(data,ora, locul, împrejurări, cauze, urmări), după care vor instiinta ITM Județean.

3. În cazul producerii unor evenimente sau incidente periculoase în activitatea desfășurată, cercetarea și înregistrarea evenimentului revine părții contractante care are contract de muncă cu salariatul implicat, respectându-se prevederile Legii nr. 319/2006 și Ord. nr. 450/825/2006 privind normele metodologice de aplicare a Legii nr. 346/2002 privind asigurarea pentru accidente de muncă .

4. Accidentele de muncă de traseu și accidentele de circulație se vor trata conform legislației de securitate a muncii în vigoare.

5. In cazul producerii unui accident se va acorda imediat primul ajutor de catre personalul desemnat si instruit, indiferent daca este angajatul beneficiarului sau al prestatorului.

IV. ACCIDENTE ÎN DOMENIUL PROTECȚIEI MEDIULUI

1. Orice eveniment de poluare accidentală produs în cadrul unei activități desfășurate pe teritoriul beneficiarului în care sunt implicați lucrători ai prestatorului va fi comunicat de către acesta beneficiarului, iar comunicarea va conține următoarele informații minime:

- data și ora producerii evenimentului;
- locație;
- împrejurări și eventuale cauze, în măsura în care acestea se identifică cu ușurință;
- urmări asupra personalului/ factorilor de mediu/ obiectivului.

2. În situația producerii unor deversări de produse periculoase în activitatea desfășurată, comunicarea, cercetarea și înregistrarea accidentului revine părții contractante care are contract de muncă cu salariatul implicat.

Totodata poluarea rezultată în urma accidentului, se va investiga în conformitate cu prevederile legislației în vigoare privind protecția mediului, iar eventualele pagube cad în sarcina celui din vina careia s-a produs aceasata (poluarea).

V. PREVEDERI FINALE

1. Prestatorul va prelucra prezenta convenție subcontractorilor (în cazul în care aceștia există).

2. Prestatorul poartă întreaga răspundere pentru orice modificare legislativă apărută pe timpul desfășurării contractului, privind securitatea și sănătatea în munca, și protecția mediului.

3. Prezenta convenție nu poate fi modificată sau completată decât cu acordul părților semnatare ale contractului.

4. Prezenta convenție constituie Anexă la Contract și încetează de drept odată cu denunțarea unilaterală a contractului, rezilierea sau încetarea acestuia.

5. În cazul în care responsabilul de contract va sesiza faptul că prestatorul nu respectă măsurile mai sus relatate, precum și cele legislative impuse privind securitatea și sănătatea în muncă, apărarea împotriva incendiilor și protecția mediului, acesta va anunța imediat responsabilul pe domeniul S.S.M., P.S.I., P.M. din cadrul D.R.D.P. Iași, după caz.

Beneficiar,

C.N.A.I.R. S.A. - D.R.D.P. IAȘI

Director,

Prestator,

.....

.....

Vizat S.S.M., P.S.I.,

Vizat P.M.,

Responsabil contract,

FORMULARE

Acord cadru pentru intocmire documentatii cadastrale in vederea inscrierii in cartea funciara a proprietatii publice a statului si a dreptului de administrare a CNAIR SA pentru retea de drumuri nationale si imobile independente DRDP Iasi, Lot 1-4, anul I-IV

INSTITUTIE DE CREDIT / SOCIETATEA DE ASIGURARI

(denumire)

GARANTIE DE PARTICIPARE

la procedura de atribuire a contractului:.....

CĂTRE: Compania Națională de Administrare a Infrastructurii Rutiere S.A. (C.N.A.I.R. S.A.) – DIRECTIA REGIONALA DE DRUMURI SI PODURI IASI

Adresa: IASI, Str. GHEORGHE ASACHI nr. 19, cp 700481

Numărul/ Referinta garantiei de participare: _____

Cu privire la procedura pentru atribuirea contractului _____,	
_____	(denumirea contractului de achizitie publica)
noi _____, având sediul înregistrat în _____,	
(denumirea bancii/societății de asigurări)	(adresa bancii/societății de asigurări)
reprezentată prin _____, în calitate de _____,	
(nume, prenume)	(funcție)
ne obligăm în mod irevocabil și necondiționat față de Compania Nationala de Administrare a Infrastructurii Rutiere SA – Directia Regionala de Drumuri si Poduri Iasi (CNAIR S.A. – DRDP IASI)să platim suma de _____	
(_____),(în litere si in cifre)	
la prima sa cerere scrisă, pe baza declarației acesteia cu privire la culpa Ofertantului.	
În cererea și în declarația sa Compania Nationala de Administrare a Infrastructurii Rutiere SA – Directia Regionala de Drumuri si Poduri Iasi (CNAIR S.A. – DRDP IASI), va preciza că suma cerută de ea și datorată ei este din cauza existenței uneia sau mai multora dintre situațiile următoare:	
a) Ofertantul _____ (numele complet, adresa si datele de identificare fiscala ale Ofertantului, in cazul unei Asocieri, se va completa denumirea intregii Asocieri) și-a retras oferta în perioada de valabilitate a acesteia;	
b) Oferta sa fiind stabilită câștigătoare, Ofertantul _____ (numele complet adresa si datele de identificare fiscala ale Ofertantului), (in cazul unei Asocieri, se va completa denumirea intregii Asocieri si se va mentiona reprezentata prin lider si datele de identificare fiscala ale acestuia) nu a constituit garantia de buna executie in termen de 5 zile lucratoare de la data semnarii contractului de achizitie publica.	
c) Oferta sa fiind stabilită câștigătoare, Ofertantul _____ (numele complet, adresa si datele de identificare fiscala ale Ofertantului) , (in cazul unei Asocieri, se va completa denumirea intregii Asocieri si se va mentiona reprezentata prin lidersi datele de identificare fiscala ale acestuia) a refuzat să semneze contractul în perioada de valabilitate a ofertei.	
Plata se va face de către noi în termenul menționat în cererea de plata și fără nicio alta formalitate suplimentară din partea Compania Nationala de Administrare a Infrastructurii Rutiere SA – Directia Regionala de Drumuri si Poduri Iasi (CNAIR S.A. – DRDP IASI).	
În scopul identificării cererii dvs. de plată și a declaratiei mai sus menționate, acestea ne vor fi transmise prin intermediul băncii dumneavoastră, care urmează să certifice autenticitatea semnăturilor ce angajează legal instituția dumneavoastră.	
Prezenta garanție de participare este valabilă până la data de _____ (data de expirare), data la care aceasta expiră automat și în totalitate, daca până la această dată nu s-a primit la ghișeele noastre din partea Compania Nationala de Administrare a Infrastructurii Rutiere SA – Directia Regionala de Drumuri si Poduri Iasi (CNAIR S.A. – DRDP IASI), nicio cerere scrisă de executare în conformitate cu termenii și condițiile specificate mai sus; această garanție de participare devine, în mod automat, nulă și neavenită dupa data expirării, indiferent dacă ne este sau nu restituită.	
De asemenea, daca Compania Nationala de Administrare a Infrastructurii Rutiere SA – Directia Regionala de Drumuri si Poduri Iasi (CNAIR S.A. – DRDP IASI)si Ofertantul sunt de acord sa prelungeasca perioada de valabilitate a garanției de participare, aceasta se va realiza înainte de data expirării cu acordul prealabil al băncii/ societatii de asigurări.	

Legea aplicabila prezentei garantii de participare este legea română.

Competente să soluționeze orice dispută izvorâtă în legatură cu prezenta garanție de participare sunt instanțele judecătorești române.

Parafata de Banca/ Societatea de Asigurari _____ în ziua ____ luna ____ anul _____

(semnătura și ștampila organismului care elibereaza aceasta garantie de participare)

SCRISOARE DE GARANTIE DE BUNA EXECUTIE

CĂTRE: Compania Nationala de Administrare a Infrastructurii Rutiere SA – DIRECTIA REGIONALA de DRUMURI si PODURI IASI
Adresa: ROMANIA, IASI, Str. GHEORGHE ASACHI nr. 19, cp 700481

Denumirea contractului:

Am fost informati că (numele, adresa si datele de identificare fiscala ale executantului, conform contract), (denumită în continuare „Principal”) este Prestatorul dumneavoastră pentru acest Contract, pentru care este prevăzut să obțină o garanție de bună execuție.

La cererea Principalului, noi _____ (numele și adresa băncii / societatii de asigurari), ne angajăm prin prezenta în mod neconditionat și irevocabil să vă plătim dumneavoastră, Compania Nationala de Administrare a Infrastructurii Rutiere SA – Directia Regionala de Drumuri si Poduri Iasi, in calitate de Achizitor/beneficiar, orice sumă sau sume care nu depășesc în total valoarea de („Valoarea garantată”, adică: suma in litere), la primirea de către noi a cererii dumneavoastră scrise și a declaratiei dumneavoastră scrise care să menționeze următoarele:

- a) Principalul a încălcat obligatia (obligatiile) sa (sale) cu privire la Contractul, și
- b) Felul în care Principalul este în culpă.

Orice cerere de plată și declaratie trebuie să conțină semnătura directorului dumneavoastră general, care trebuie să fie autentificată de către banca dumneavoastră sau de către un notar public. Cererea și declaratia autentificate trebuie să fie primite de către noi, la adresa noastră și anume (...numele și adresa băncii / societatii de asigurare), la data sau înaintea datei de _____ (“data de expirare”), moment în care această garanție va expira.

Am fost informati că, Compania Nationala de Administrare a Infrastructurii Rutiere SA – Directia Regionala de drumuri si Poduri Iasi, in calitate de Achizitor poate cere Principalului să prelungească valabilitatea acestei scrisori de garantie de bună execuție, dacă nu au fost indeplinite toate obligatiile asumate de Principal, potrivit prevederilor contractului, cu 28 de zile înaintea acestei date de expirare.

Ne angajăm să vă plătim valoarea garantată la primirea de către noi, în termenul de 28 de zile a cererii și a declaratiei dumneavoastră scrise, menționând faptul că nu au fost indeplinite toate obligatiile asumate de Principal in cadrul prezentului contract și că valabilitatea acestei garantii nu a fost prelungită.

Aceasta garanție este supusă legilor din România și se va conforma Regulilor Uniforme privind Garantiile la Cerere, publicate cu Numărul 758 de către Camera Internatională de Comert, cu exceptia celor mentionate mai sus.

Competența să soluționeze orice dispută izvorâta în legătura cu prezenta scrisoare de garantie de buna execuție revine instantelor judecătorești din România.

Data _____

Numele Prenumele, Functia, Semnătura (semnături) _____

[semnatura și ștampila organismului care furnizează garanția]

OPERATOR ECONOMIC

(denumirea/numele)

Declaratie
privind neincadrarea in prevederile art. 60, alin (1) din Legea 98/2016

Denumirea contractului (se va completa cu denumirea contractului)

Subsemnatul(a) (nume/ prenume), domiciliat(a) in (adresa de domiciliu), identificat(a) cu act de identitate (CI/ Pasaport), seria, nr., eliberat de....., la data de, CNP, **in calitate de reprezentant legal al operatorului economic** (denumire), avand calitatea de **oferant unic/ ofertant asociat/ tert sustinator/subcontractant** (dupa caz), la **licitatia deschisa** pentru atribuirea contractului de organizata de Compania Nationala de Administrare a Infrastructurii Rutiere SA prin Directia Regionala Drumuri si Poduri Iasi, declar ca **oferantul unic/ ofertantul asociat/ tertul sustinator/subcontractantul** (dupa caz) nu se afla in niciuna dintre urmatoarele situatii:

- a) ofertantul individual/ofertantul asociat/candidatul/subcontractantul propus/tertul sustinator are drept membri in cadrul consiliului de administratie/organului de conducere sau de supervizare si/sau are actionari ori asociati semnificativi persoane care sunt sot/sotie, ruda sau afin pana la gradul al doilea inclusiv ori care se afla in relatii comerciale cu persoane cu functii de decizie in cadrul autoritatii contractante sau al furnizorului de servicii de achizitie implicat in procedura de atribuire;
- b) ofertantul/candidatul a nominalizat printre principalele persoane desemnate pentru executarea contractului persoane care sunt sot/sotie, ruda sau afin pana la gradul al doilea inclusiv ori care se afla in relatii comerciale cu persoane cu functii de decizie in cadrul autoritatii contractante sau al furnizorului de servicii de achizitie implicat in procedura de atribuire.

Subsemnatul declar ca informatiile furnizate sunt complete si corecte in fiecare detaliu si inteleg ca autoritatea contractanta are dreptul de a solicita, in scopul verificarii si confirmarii declaratiilor, orice documente doveditoare.

Inteleg ca in cazul in care aceasta declaratie nu este conforma cu realitatea sunt pasibil de incalcarea prevederilor legislatiei penale privind falsul in declaratii.

Totodata, declar ca am luat la cunostinta de prevederile art 326 « Falsul in Declaratii » din Codul Penal referitor la "*Declararea necorespunzatoare a adevarului, facuta unei persoane dintre cele prevazute in art. 175 sau unei unitati in care aceasta isi desfasoara activitatea in vederea producerii unei consecinte juridice, pentru sine sau pentru altul, atunci cand, potrivit legii ori imprejurarilor, declaratia facuta serveste la producerea acelei consecinte, se pedepseste cu inchisoare de la 3 luni la 2 ani sau cu amenda.*"

Data _____
asociat/ Tert

Reprezentant legal Ofertant unic/ Ofertant sustinator/Subcontractant

(denumirea operatorului economic si a reprezentantului

legal)

_____ (semnatura si stampila)

Nota: In cazul unei Asocieri, Formularul va fi prezentat de fiecare Ofertant asociat, semnat si stampilat de reprezentantul legal al acestuia. De asemenea, daca Ofertantul beneficiaza de sustinere din partea unui tert sustinator, formularul va trebui completat, semnat si stampilat si de catre reprezentantul legal al tertului sustinator. In situatia in care ofertantul intentioneaza sa subcontracteze parte/parti din contract, formularul va trebui completat, semnat si stampilat si de catre reprezentantul legal al subcontractorului.

ACORD DE ASOCIERE

Nr.....din.....

CAPITOLUL I - PĂRȚILE ACORDULUI

Art. 1 Prezentul acord se încheie între :

S.C....., cu sediul înstr.
nr....., telefon fax înmatriculată la Registrul Comerțului din
..... sub nr....., cod unic de înregistrare....., cont
..... deschis la..... reprezentată de
..... având funcția de..... în calitate de asociat -LIDER

DE ASOCIERE

și

S.C....., cu sediul înstr.
Nr....., telefon fax înmatriculată la Registrul Comerțului din
..... sub nr....., cod unic de înregistrare....., cont
..... deschis la..... reprezentată de
..... având funcția de..... în calitate de

ASOCIAT

CAPITOLUL II - OBIECTUL ACORDULUI

Art. 2. Obiectul prezentului acord îl constituie asocierea în vederea.....conform
Documentației de Atribuire puse la dispoziție de către Compania Națională de Administrare a Infrastructurii
Rutiere din România S.A. prin DRDP IAȘI.

CAPITOLUL III - TERMENUL ACORDULUI

Art. 3. Prezentul acord rămâne în vigoare până la expirarea duratei de valabilitate a contractului, respectiv
până la stingerea tuturor datoriilor legate de acesta.

CAPITOLUL IV - ALTE CLAUZE

Art. 4. Partenerii convin ca liderul de asociere să fie.....

..... Contractul de achiziție cu achizitorul va fi semnat de către liderul de
asociere....., desemnat
ca fiind reprezentantul autorizat să primească instrucțiunile pentru și în numele oricăruia și tuturor
membrilor asocierii.

Art. 5. Părțile vor răspunde solidar și individual în fața Beneficiarului în ceea ce privește toate obligațiile și
responsabilitățile decurgând din sau în legătură cu contractul.

Art. 6. În caz de adjudecare, asociații au convenit ca cotele de participare în cadrul asocierii vor fi
următoarele:

..... % (în litere),

..... % (în litere)

Art. 7. Asociații convin să se susțină ori de câte ori va fi nevoie pe tot parcursul realizării contractului,
acordându-și sprijin de natură tehnică, managerială sau/și logistică ori de câte ori situația o cere.

Art. 8. Niciuna dintre Părți nu va fi îndreptățită să vândă, cesioneze sau în orice altă modalitate să greveze
sau să transmită cota sa sau parte din aceasta altfel decât prin efectul legii și prin obținerea
consimțământului scris prealabil atât al celorlalte Părți cât și a Beneficiarului.

Art. 9. Prezentul acord se completează în ceea ce privește termenele și condițiile de prestare a serviciilor, cu
prevederile contractului ce se va încheia între (liderul de asociere) și Beneficiar.

Prezentul acord de asociere s-a încheiat astăzi în exemplare.

LIDER ASOCIAT

ASOCIAT 1

semnătura

semnatura

NOTA: Prezentul Acord de Asociere conține clauzele obligatorii, părțile putând adăuga și alte clauze.

Terț susținător
.....(denumirea)

ANGAJAMENT FERM
privind susținerea acordată ofertantului pentru îndeplinirea criteriului
referitor la situația economică și financiară

Către,(denumirea autorității contractante și adresa completă)

Intervenit între (denumirea și datele de identificare ale terțului susținător) și (denumirea ofertantului) cu privire la procedura pentru atribuirea contractului, pentru îndeplinirea cerinței de calificare privind situația economică și financiară.

Noi (denumirea terțului susținător financiar), în situația în care contractantul (denumirea ofertantului) întâmpină dificultăți de natură financiară pe parcursul derulării contractului, garantăm necondiționat și irevocabil autorității contractante susținerea necesară pentru îndeplinirea contractului conform ofertei prezentate și a obligațiilor asumate de (denumirea ofertantului) prin contractul ce urmează a fi încheiat între ofertant și autoritatea contractantă.

Noi, (denumirea terțului susținător), vom răspunde față de autoritatea contractantă în cazul în care contractantul întâmpină dificultăți în derularea contractului. Astfel, ne obligăm în mod ferm, necondiționat și irevocabil să ducem la îndeplinire integrală, reglementarea și la termen obligațiile asumate de (denumirea ofertantului) prin contractul ce urmează a fi încheiat între ofertant și autoritatea contractantă, pentru partea asumată prin prezentul angajament.

Noi, (denumirea terțului susținător), vom răspunde în mod solidar cu (denumirea ofertantului) pentru executarea contractului, în situația în care nu vom duce la îndeplinire obligațiile de susținere asumate prin prezentul angajament.

Noi, (denumirea ofertantului), declarăm că invocăm susținerea acordată de (denumirea terțului susținător) pentru îndeplinirea contractului menționat mai sus, așa cum rezultă din prezentul Angajament, în cazul în care vom întâmpina dificultăți pe parcursul derulării contractului și garantăm materializarea aspectelor ce fac obiectul prezentului angajament ferm.

Noi, (denumirea ofertantului), vom răspunde în mod solidar cu (denumirea terțului susținător) pentru executarea contractului, în situația în care (denumirea terțului susținător) nu va duce la îndeplinire obligațiile de susținere asumate prin prezentul angajament.

Noi, (denumirea ofertantului), înțelegem că Autoritatea Contractantă va urmări orice pretenție la daune pe care noi am putea să o avem împotriva (denumirea terțului susținător) pentru nerespectarea de către acesta a obligațiilor asumate prin prezentul angajament ferm.

Acordarea susținerii privind situația economică și financiară nu implică alte costuri pentru achizitor, cu excepția celor care au fost incluse în propunerea financiară.

Prezentul document reprezintă angajamentul nostru ferm încheiat în conformitate cu prevederile art. 48 din HG 395/2016 și ale art. art. 182, alin (3) din Legea 98/2016, care dă dreptul autorității contractante de a solicita, în mod legitim, îndeplinirea de către noi a obligațiilor asumate prin angajamentul de susținere privind situația economică și financiară acordat(denumirea ofertantului).

Data completării,

Terț susținător (semnătură autorizată)
Ofertant..... (semnătură autorizată)

Terț susținător

.....

(denumirea)

ANGAJAMENT FERM

privind susținerea acordată ofertantului pentru îndeplinirea criteriului referitor la capacitatea tehnică și/sau profesională

Către,

(denumirea autorității contractante și adresa completă)

Intervenit între (denumirea și datele de identificare ale terțului susținător) și (denumirea ofertantului) cu privire la procedura pentru atribuirea contractului pentru îndeplinirea cerinței de calificare privind capacitatea tehnică.

Noi (denumirea terțului susținător), în situația în care contractantul (denumirea ofertantului) întâmpină dificultăți de natură tehnică pe parcursul derulării contractului, garantăm necondiționat și irevocabil, autorității contractante susținerea necesară pentru îndeplinirea contractului conform ofertei prezentate și a obligațiilor asumate de (denumirea ofertantului) prin contractul ce urmează a fi încheiat între ofertant și autoritatea contractantă.

Noi, (denumirea terțului susținător), vom răspunde față de autoritatea contractantă în cazul în care contractantul întâmpină dificultăți în derularea contractului. Astfel, ne obligăm în mod ferm, necondiționat și irevocabil să ducem la îndeplinire integrală, reglementarea și la termen obligațiile asumate de (denumirea ofertantului) prin contractul ce urmează a fi încheiat între ofertant și autoritatea contractantă, pentru partea asumată prin prezentul angajament.

Noi, (denumirea ofertantului), declarăm că vom invoca susținerea acordată de (denumirea terțului susținător) pentru îndeplinirea contractului menționat mai sus, așa cum rezultă din prezentul Angajament, în cazul în care vom întâmpina dificultăți pe parcursul derulării contractului, și garantăm materializarea aspectelor ce fac obiectul prezentului angajament ferm.

Noi, (denumirea ofertantului), înțelegem că Autoritatea Contractantă va urmări orice pretenzie la daune pe care noi am putea să o avem împotriva (denumirea terțului susținător) pentru nerespectarea de către acesta a obligațiilor asumate prin prezentul angajament ferm.

Acordarea susținerii tehnice nu implică alte costuri pentru achizitor, cu excepția celor care au fost incluse în propunerea financiară.

Prezentul document reprezintă angajamentul nostru ferm încheiat în conformitate cu prevederile art. 48 din HG 395/2016 și ale art. art. 182, alin (3) din Legea 98/2016, care dă dreptul autorității contractante de a solicita, în mod legitim, îndeplinirea de către noi a obligațiilor asumate prin angajamentul de susținere privind capacitatea tehnică acordat (denumirea ofertantului).

Data completării,

Terț susținător (semnătură autorizată)

Ofertant..... (semnătură autorizată)

OPERATOR ECONOMIC

_____ (denumire)

IMPUTERNICIRE

Subsemnatul(a) (*nume/ prenume*), domiciliat(a) în _____
 (*adresa de domiciliu*), identificat(a) cu act de identitate (*CI/ Pasaport*), seria _____, nr. _____, eliberat
 de _____, la data de _____, CNP _____, **în calitate de reprezentant legal al**
Ofertantului/ Ofertantului asociat/ Tertului sustinator/ Subcontractantului
 _____ (*denumire*), cu sediul în _____ (*adresa operatorului*
economic), CUI nr. _____, CIF nr. _____, imputernicesc prin prezenta pe Dl./ Dna. _____,
 domiciliat(a) în _____ (*adresa de domiciliu*), identificat(a) cu act de
 identitate (*CI/ Pasaport*), seria _____, nr. _____, eliberat de _____, la data de _____, CNP
 _____, având funcția de _____, să semneze cu semnatura electronica
 extinsa, bazata pe un certificat calificat, eliberat de un furnizor de servicii de certificare acreditat,
 urmatoarele documente depuse in cadrul procedurii de atribuire a _____:

1. Garantia de participare (inclusiv orice alte documente aferente acesteia);
2. Oferta;
3. Documentul Unic de Achizitie European (DUAE);
4. Documentele de calificare;
5. Raspunsurile la clarificari;
6. Orice alta corespondenta cu Autoritatea Contractanta pe parcursul procedurii de atribuire.

Înteleg că în cazul în care această declarație nu este conformă cu realitatea sunt pasibil de încălcarea
 prevederilor legislației penale privind falsul în declarații și sunt de acord cu orice decizie a Autorității
 Contractante referitoare la excluderea din procedura pentru atribuirea contractelor de achiziție publică.

Data

.....

Denumirea mandantului

S.C. _____
 reprezentată legal prin_____
 (*numele persoanei imputernicite*)_____
 (*Nume, prenume*)
 având funcția de_____
 (*semnatura persoanei imputernicite*)_____
 (*Funcție*)_____
 (*Semnătura autorizată și stampila*)

OFERTANT/ OFERTANT ASOCIAT

DECLARAȚIE
privind partea/ partile din PROPUNEREA TEHNICA si FINANCIARA
care au caracter confidential

Titlul Contractului: _____

Subsemnatul(a) (nume/ prenume), domiciliat(a) în
 (adresa de domiciliu), identificat(a) cu act de identitate (CI/ Pasaport), seria, nr., eliberat de....., la data de, CNP, **în calitate de reprezentant legal al operatorului economic** (denumire), având calitatea de **oferant unic/ oferant asociat**, precizez ca următoarele parti/informatii din propunerea tehnica si/sau din propunerea financiara:

a. _____
 b. _____

au caracter confidential, pentru a nu prejudicia interesele noastre legitime în ceea ce privește secretul comercial și dreptul de proprietate intelectuală, având în vedere:

1.obligatiile Autoritatii contractante prevazute în cadrul art. 57 alin (1) din Legea 98/2016 „*Fără a aduce atingere celorlalte prevederi ale prezentei legi sau dispozitiilor legale privind liberul acces la informatiile de interes public ori ale altor acte normative care reglementează activitatea autorității contractante, autoritatea contractantă are obligatia de a nu dezvălui informatiile transmise de operatorii economici indicate de acetia ca fiind confidentiale, inclusiv secrete tehnice sau comerciale i elementele confidentiale ale ofertelor.*

2. Art. 123, alin (1) din HG 395/2016 „*Ofertantul elaborează oferta în conformitate cu prevederile documentatiei de atribuire i indică, motivat, în cuprinsul acesteia care informatii din propunerea tehnică i/sau din propunerea financiară sunt confidentiale, clasificate sau sunt protejate de un drept de proprietate intelectuală, în baza legislatiei aplicabile.*”

3. Art. 217, alin (5) din Legea 98/2016 "*Accesul persoanelor la dosarul achizitiei publice potrivit alin. (4) se realizează cu respectarea termenelor i procedurilor prevăzute de reglementările legale privind liberul acces la informatiile de interes public i nu poate fi restrictionat decât în măsura în care aceste informatii sunt confidentiale, clasificate sau protejate de un drept de proprietate intelectuală, potrivit legii.*"

4. Art. 217, alin (6) din Legea 98/2016 "*Prin exceptie de la prevederile alin. (5), după comunicarea rezultatului procedurii de atribuire, autoritatea contractantă este obligată să permită, la cerere, într-un termen care nu poate depăși o zi lucrătoare de la data primirii cererii, accesul neîngrădit al oricărui ofertant/candidat la raportul procedurii de atribuire, precum i la informatiile din cadrul documentelor de calificare, propunerilor tehnice i/sau financiare care nu au fost declarate de către ofertanti ca fiind confidentiale, clasificate sau protejate de un drept de proprietate intelectuală*".

5. Art. 19, alin (1) din Legea 101/2016 " *La cerere, părțile cauzei au acces la documentele dosarului constituit la Consiliu, în aceleai conditii în care se realizează accesul la dosarele constituite la instanțele de judecată potrivit prevederilor Legii nr. 134/2010, republicată, cu modificările ulterioare, cu exceptia documentelor pe care operatorii economici le declară ca fiind confidentiale, întrucât cuprind, fără a se limita la acestea, secrete tehnice i/sau comerciale, stabilite conform legii, iar dezvăluirea acestora ar prejudicia interesele legitime ale operatorilor economici, în special în ceea ce privete secretul comercial i proprietatea intelectuală. Caracterul confidential trebuie demonstrat prin orice mijloace de probă.*"

6. Art. 19, alin (3) din Legea 101/2016 "*În sensul alin. (1), documentele sunt marcate sau indicate de către ofertanti, în mod explicit si vizibil, ca fiind confidentiale. Consultarea documentelor confidentiale din oferte este permisă numai cu acordul scris al respectivilor ofertanti.*"

De asemenea, în virtutea art. 123, alin (1) din HG 395/2016, precizam ca motivele pentru care partile/informatiile mai sus mentionate din propunerea tehnica si din propunerea financiara sunt confidentiale sunt următoarele:

Data _____

Reprezentant legal Ofertant unic/ Ofertant asociat/
 (denumirea operatorului economic si a reprezentantului legal)
 _____ (semnatura si stampila)

OFERTANT

(in cazul unei Asocieri, se va completa denumirea intregii Asocieri)

**DOCUMENTE DE CONFIRMARE A ACCEPTĂRII DE CĂTRE
OFERTANT A CLAUZELOR CONTRACTUALE SI A
CLARIFICARILOR/MODIFICARILOR/COMPLETARILOR LA DOCUMENTATIA DE
ATRIBUIRE**

Subsemnatul(a) (*nume/ prenume*), domiciliat(a) in
(*adresa de domiciliu*), identificat(a) cu act de identitate (*CI/ Pasaport*), seria, nr., eliberat
de....., la data de, CNP, in calitate de *reprezentant imputernicit al*
Ofertantului (*in cazul unei Asocieri, se va completa denumirea intregii*
Asocieri) la procedura de licitatie deschisa pentru atribuirea

organizată de **COMPANIA NAȚIONALĂ DE ADMINISTRARE A INFRASTRUCTURII RUTIERE
S.A. – DRDP IASI**, confirm ca acceptam:

- clauzele contractuale asa cum au fost acestea prevazute in Acordul-cadru si contractul subsecvent, pe care le prezentam atasate la prezentul formular, initializat (semnate si stampilate) pe fiecare pagina, precum si
- clarificarile/modificarile/ completarile la documentatia de atribuire.

Data _____

Reprezentant imputernicit al Ofertantului
(denumirea Ofertantului – in cazul unei Asocieri, toata Asocierea;
si denumirea reprezentantului imputernicit)
_____ (semnatura si stampila)

Nota: Ofertantul poate face propuneri de modificare a clauzelor contractuale stabilite de autoritatea contractanta in cadrul documentatiei de atribuire in masura in care acestea nu sunt in mod evident dezavantajoase pentru autoritatea contractanta, in conformitate cu prevederile art. 137, alin (3), lit. b) din H.G. nr.395/2016.

OPERATOR ECONOMIC

*(denumirea/numele)***Declaratie privind respectarea reglementarilor obligatorii din domeniul mediului, social, al relatiilor de munca si privind respectarea legislatiei de securitate si sanatate in munca**

Subsemnatul(a) (*nume/ prenume*), domiciliat(a) in
(*adresa de domiciliu*), identificat(a) cu act de identitate (*CI/ Pasaport*), seria, nr., eliberat de....., la data de, CNP, **in calitate de reprezentant imputernicit al Ofertantului** (**in cazul unei Asocieri, se va completa denumirea intregii Asocieri**) la procedura licitatie deschisa pentru atribuirea contractului de servicii organizată de Compania Nationala de Administrare a Infrastructurii Rutiere SA – DRDP IASI, declar pe propria raspundere, ca pe toata durata contractului, voi respecta reglementarile obligatorii din domeniul mediului, social si al relatiilor de munca.

De asemenea, declar pe propria raspundere, ca pe toata durata contractului, voi respecta legislatia de securitate și sanatate in munca, in vigoare, pentru tot personalul angajat in prestarea serviciilor

Totodata, declar ca am luat la cunostinta de prevederile art 326 « Falsul in Declaratii » din Codul Penal referitor la "*Declararea necorespunzătoare a adevărului, făcută unei persoane dintre cele prevăzute în art. 175 sau unei unități în care aceasta își desfășoară activitatea în vederea producerii unei consecințe juridice, pentru sine sau pentru altul, atunci când, potrivit legii ori împrejurărilor, declarația făcută servește la producerea acelei consecințe, se pedepsește cu închisoare de la 3 luni la 2 ani sau cu amendă.*".

Data _____

Reprezentant imputernicit al Ofertantului(denumirea Ofertantului – in cazul unei Asocieri, toata Asocierea;
si denumirea reprezentantului imputernicit)

_____ (semnatura si stampila)

(in cazul unei Asocieri, se va completa denumirea intregii Asocieri)

FORMULAR DE OFERTA

Catre
(denumirea autoritatii contractante si adresa completa)

Domnilor,

1. Examinand documentatia de atribuire, subsemnatii
....., reprezentanti ai ofertantului
....., ne oferim ca, in conformitate

(denumirea/numele ofertantului)

cu prevederile si cerintele cuprinse in documentatia mai sus mentionata, sa prestam servicii pentru **Acord cadru pentru intocmire documentatii cadastrale in vederea inscrierii in cartea funciara a proprietatii publice a statului si a dreptului de administrare a CNAIR SA pentru reseaua de drumuri nationale si imobile independente DRDP Iasi, Lot 1-4, anul I-IV, Lot 1 - SDN Botosani, C-lung Moldovenesc, Suceava**, pentru suma delei, (suma in litere si in cifre), platibila conform clauzelor specifice din contract, la care se adauga T.V.A. in valoare de (suma in litere si in cifre).

2. Ne angajam ca, in cazul in care oferta noastra este stabilita castigatoare, sa prestam serviciile pe baza ordinului de incepere din partea autoritatii contractante.

3. Ne angajam sa mentinem aceasta oferta valabila pentru o durata de 120 (unasutadouazeci) zile, respectiv pana la data de, si va ramane obligatorie pentru noi si poate fi acceptata oricand inainte de expirarea perioadei de valabilitate.

4. Pana la incheierea si semnarea contractului de achizitie publica aceasta oferta, impreuna cu comunicarea transmisa de dumneavoastra, prin care oferta noastra este stabilita castigatoare, vor constitui un contract angajant intre noi.

5. Precizam ca:

depunem oferta alternativa, ale carei detalii sunt prezentate intr-un formular de oferta separat, marcat in mod clar "alternativa";

nu depunem oferta alternativa.

(se bifeaza optiunea corespunzatoare)

6. Am inteles si consimtim ca, in cazul in care oferta noastra este stabilita ca fiind castigatoare, sa constituim garantia de buna executie in conformitate cu prevederile din documentatia de atribuire.

7. Intelegem ca nu suntem obligati sa acceptati oferta cu cel mai scazut pret sau orice alta oferta pe care o puteti primi.

Data ____ / ____ / ____

Reprezentant legal Ofertant unic/ Lider

(denumirea operatorului economic si a reprezentantului legal)

_____ (semnatura si stampila)

Reprezentant legal Ofertant asociat 1

(denumirea operatorului economic si a reprezentantului legal)

_____ (semnatura si stampila)

Reprezentant legal Ofertant asociat n

(denumirea operatorului economic si a reprezentantului legal)

_____ (semnatura si stampila)

(in cazul unei Asocieri, se va completa denumirea intregii Asocieri)

FORMULAR DE OFERTA

Catre
(denumirea autoritatii contractante si adresa completa)

Domnilor,

2. Examinand documentatia de atribuire, subsemnatii
....., reprezentanti ai ofertantului
....., ne oferim ca, in conformitate

(denumirea/numele ofertantului)

cu prevederile si cerintele cuprinse in documentatia mai sus mentionata, sa prestam servicii pentru **Acord cadru pentru intocmire documentatii cadastrale in vederea inscrierii in cartea funciara a proprietatii publice a statului si a dreptului de administrare a CNAIR SA pentru reseaua de drumuri nationale si imobile independente DRDP Iasi, Lot 1-4, anul I-IV, Lot 2 - SDN SDN Iasi, Barlad**, pentru suma delei, (suma in litere si in cifre), platibila conform cluzelor specifice din contract, la care se adauga T.V.A. in valoare de (suma in litere si in cifre).

2. Ne angajam ca, in cazul in care oferta noastra este stabilita castigatoare, sa prestam serviciile pe baza ordinului de incepere din partea autoritatii contractante.

3. Ne angajam sa mentinem aceasta oferta valabila pentru o durata de 120 (unasutadouazeci) zile, respectiv pana la data de, si va ramane obligatorie pentru noi si poate fi acceptata oricand inainte de expirarea perioadei de valabilitate.

4. Pana la incheierea si semnarea contractului de achizitie publica aceasta oferta, impreuna cu comunicarea transmisa de dumneavoastra, prin care oferta noastra este stabilita castigatoare, vor constitui un contract angajant intre noi.

5. Precizam ca:

depunem oferta alternativa, ale carei detalii sunt prezentate intr-un formular de oferta separat, marcat in mod clar "alternativa";

nu depunem oferta alternativa.

(se bifeaza optiunea corespunzatoare)

6. Am inteles si consimtim ca, in cazul in care oferta noastra este stabilita ca fiind castigatoare, sa constituim garantia de buna executie in conformitate cu prevederile din documentatia de atribuire.

7. Intelegem ca nu suntem obligati sa acceptati oferta cu cel mai scazut pret sau orice alta oferta pe care o puteti primi.

Data ____/____/____

Reprezentant legal Ofertant unic/ Lider

(denumirea operatorului economic si a reprezentantului legal)

_____ (semnatura si stampila)

Reprezentant legal Ofertant asociat 1

(denumirea operatorului economic si a reprezentantului legal)

_____ (semnatura si stampila)

Reprezentant legal Ofertant asociat n

(denumirea operatorului economic si a reprezentantului legal)

_____ (semnatura si stampila)

(in cazul unei Asocieri, se va completa denumirea intregii Asocieri)

FORMULAR DE OFERTA

Catre
(denumirea autoritatii contractante si adresa completa)

Domnilor,

3. Examinand documentatia de atribuire, subsemnatii
....., reprezentanti ai ofertantului
....., ne oferim ca, in conformitate

(denumirea/numele ofertantului)

cu prevederile si cerintele cuprinse in documentatia mai sus mentionata, sa prestam servicii pentru **Acord cadru pentru intocmire documentatii cadastrale in vederea inscrierii in cartea funciara a proprietatii publice a statului si a dreptului de administrare a CNAIR SA pentru reseaua de drumuri nationale si imobile independente DRDP Iasi, Lot 1-4, anul I-IV, Lot 3 - SDN Focsani, Galati**, pentru suma delei, (suma in litere si in cifre), platibila conform clauzelor specifice din contract, la care se adauga T.V.A. in valoare de (suma in litere si in cifre).

2. Ne angajam ca, in cazul in care oferta noastra este stabilita castigatoare, sa prestam serviciile pe baza ordinului de incepere din partea autoritatii contractante.

3. Ne angajam sa mentinem aceasta oferta valabila pentru o durata de 120 (unasutadouazeci) zile, respectiv pana la data de, si va ramane obligatorie pentru noi si poate fi acceptata oricand inainte de expirarea perioadei de valabilitate.

4. Pana la incheierea si semnarea contractului de achizitie publica aceasta oferta, impreuna cu comunicarea transmisa de dumneavoastra, prin care oferta noastra este stabilita castigatoare, vor constitui un contract angajant intre noi.

5. Precizam ca:

depunem oferta alternativa, ale carei detalii sunt prezentate intr-un formular de oferta separat, marcat in mod clar "alternativa";

nu depunem oferta alternativa.

(se bifeaza optiunea corespunzatoare)

6. Am inteles si consimtim ca, in cazul in care oferta noastra este stabilita ca fiind castigatoare, sa constituim garantia de buna executie in conformitate cu prevederile din documentatia de atribuire.

7. Intelegem ca nu suntem obligati sa acceptati oferta cu cel mai scazut pret sau orice alta oferta pe care o puteti primi.

Data ____ / ____ / ____

Reprezentant legal Ofertant unic/ Lider

(denumirea operatorului economic si a reprezentantului legal)

_____ (semnatura si stampila)

Reprezentant legal Ofertant asociat 1

(denumirea operatorului economic si a reprezentantului legal)

_____ (semnatura si stampila)

Reprezentant legal Ofertant asociat n

(denumirea operatorului economic si a reprezentantului legal)

_____ (semnatura si stampila)

(*in cazul unei Asocieri, se va completa denumirea intregii Asocieri*)

FORMULAR DE OFERTA

Catre
(denumirea autoritatii contractante si adresa completa)

Domnilor,

4. Examinand documentatia de atribuire, subsemnatii
....., reprezentanti ai ofertantului
....., ne oferim ca, in conformitate
(denumirea/numele ofertantului)

cu prevederile si cerintele cuprinse in documentatia mai sus mentionata, sa prestam servicii pentru **Acord cadru pentru intocmire documentatii cadastrale in vederea inscrierii in cartea funciara a proprietatii publice a statului si a dreptului de administrare a CNAIR SA pentru reseaua de drumuri nationale si imobile independente DRDP Iasi, Lot 1-4, anul I-IV, Lot 4 - SDN Bacau, Piatra Neamt**, pentru suma delei, (suma in litere si in cifre), platibila conform clauzelor specifice din contract, la care se adauga T.V.A. in valoare de (suma in litere si in cifre).

2. Ne angajam ca, in cazul in care oferta noastra este stabilita castigatoare, sa prestam serviciile pe baza ordinului de incepere din partea autoritatii contractante.

3. Ne angajam sa mentinem aceasta oferta valabila pentru o durata de 120 (unasutadouazeci) zile, respectiv pana la data de, si va ramane obligatorie pentru noi si poate fi acceptata oricand inainte de expirarea perioadei de valabilitate.

4. Pana la incheierea si semnarea contractului de achizitie publica aceasta oferta, impreuna cu comunicarea transmisa de dumneavoastra, prin care oferta noastra este stabilita castigatoare, vor constitui un contract angajant intre noi.

5. Precizam ca:

depunem oferta alternativa, ale carei detalii sunt prezentate intr-un formular de oferta separat, marcat in mod clar "alternativa";

nu depunem oferta alternativa.

(se bifeaza optiunea corespunzatoare)

6. Am inteles si consimtim ca, in cazul in care oferta noastra este stabilita ca fiind castigatoare, sa constituim garantia de buna executie in conformitate cu prevederile din documentatia de atribuire.

7. Intelegem ca nu suntem obligati sa acceptati oferta cu cel mai scazut pret sau orice alta oferta pe care o puteti primi.

Data ____/____/____

Reprezentant legal Ofertant unic/ Lider

(denumirea operatorului economic si a reprezentantului legal)
..... (semnatura si stampila)

Reprezentant legal Ofertant asociat 1

(denumirea operatorului economic si a reprezentantului legal)
..... (semnatura si stampila)

Reprezentant legal Ofertant asociat n

(denumirea operatorului economic si a reprezentantului legal)
..... (semnatura si stampila)

PROPUNEREA TEHNICA

Titlul contractului/acordului cadru: _____

Fiecare ofertant va intocmi propria Propunere Tehnica in care va prezenta/ detalia modul de indeplinire a cerintelor prevazute in Caietul de sarcini.

Continutul Propunerii Tehnice va raspunde cel putin urmatoarelor cerinte:

- Se va prezenta Programul de prestare a serviciilor, care va cuprinde în mod exhaustiv activitățile necesare executării contractului și îndeplinirii tuturor obligațiilor Prestatorului, așa cum sunt acestea prevăzute în cadrul Caietului de Sarcini.
- Se vor indica, la nivel de activități și sub-activități, serviciile necesare a fi prestate, intervalul de timp în care acestea sunt prevăzute a se desfășura și resursele alocate (materiale, echipamente, forța de muncă) pentru fiecare dintre acestea, precum și documentațiile /rapoartele ce vor fi întocmite de prestator la sfârșitul fiecărei activități, dacă este cazul, cu menționarea termenului de livrare către beneficiar.
- Se va prezenta o descriere a metodologiei propuse în vederea îndeplinirii obligațiilor contractuale și realizării categoriilor importante de servicii. Vor fi indicate resursele privind echipamentele și forța de muncă.
- Pentru toate persoanele nominalizate ofertantii vor prezenta în mod obligatoriu în cadrul Propunerii tehnice CV-ul, autorizațiile și documentele solicitate conform Caietului de sarcini.

De asemenea, ofertantul va include în Propunerea Tehnică și următoarele formulare:

- **Formularul nr. 8 "Declaratie privind partea/partile din propunerea tehnica si financiara care au caracter confidential"** în conformitate cu modelul prezentat în Secțiunea „Formulare” a Documentației de Atribuire, în vederea respectării prevederilor art. 57 din Legea 98/2016 și a art. 123 alin (1) din HG 395/2016;
- **Formularul nr. 9 "Declaratie de confirmare a acceptarii de catre ofertant a cluzelor contractuale si a clarificarilor/modificarilor/completarilor la documentatia de atribuire"**, în conformitate cu modelul prezentat în Secțiunea „Formulare” a Documentației de Atribuire;
- **Formularul nr. 10 – "Declaratie privind respectarea reglementarilor obligatorii din domeniul mediului, social, al relatiilor de munca si privind respectarea legislatiei de securitate si sanatate in munca"**, conform reglementărilor în vigoare la nivel național și care vor fi respectate pe parcursul îndeplinirii contractului. **Formularul nr. 10** va fi prezentat și de către subcontractanți.

CURRICULUM VITAE

Rolul propus în cadrul proiectului: _____

1. Nume: _____

2. Prenume: _____

3. Data nasterii: _____

4. Nationalitate: _____

5. Stare civila: _____

6. Educatie:

Instituția	Perioada studiilor	Gradul (gradele) sau diploma (diplomele) obținute:

7. Apartenența la organisme/ institutii profesionale: _____

8. Alte calificari (relevante pentru contract): _____

9. Alte aptitudini (relevante pentru contract): _____

10. POZITIA OCUPATA IN PREZENT SI DENUMIREA ANGAJATORULUI:

11. Experienta profesionala: (fiecare expert va prezenta strict experienta profesionala necesara in vederea calcularii punctajului in conformitate cu algoritmul de calcul indicat in Instructiunile catre Ofertanti sau, dupa caz, in vederea demonstrarii indeplinirii cerintelor obligatorii solicitate prin Caietul de Sarcini)

Nr. crt.	Perioada	Locul	Operatorul economic	Poziția ocupata	Descrierea contractelor/ proiectelor si activitatilor desfasurate din care sa reiasa elementele solicitate in vederea acordarii punctajului/ in vederea demonstrarii indeplinirii cerintelor obligatorii solicitate prin Caietul de Sarcini
1					
2					
...					
n					

12. Alte informații relevante (de ex.: publicații)

Totodata, declar ca am luat la cunostinta de prevederile art 326 « Falsul in Declaratii » din Codul Penal referitor la " Declararea necorespunzătoare a adevărului, făcută unei persoane dintre cele prevăzute în art. 175 sau unei unități în care aceasta își desfășoară activitatea în vederea producerii unei consecințe juridice, pentru sine sau pentru altul, atunci când, potrivit legii ori împrejurărilor, declarația făcută servește la producerea acelei consecințe, se pedepsește cu închisoare de la 3 luni la 2 ani sau cu amendă. "

Data _____

Nume, Prenume expert cheie in clar

(semnatura)

Documentul european de achiziție unic (DEAU)

Partea I: Informații privind procedura de achiziții publice și autoritatea contractantă sau entitatea contractantă

Informații despre publicare

În cazul procedurilor de achiziții publice în care s-a publicat o invitație la procedura concurențială de ofertare în Jurnalul Oficial al Uniunii Europene, informațiile solicitate în partea I vor fi preluate automat, cu condiția ca serviciul electronic pentru DEAU să fie utilizat pentru generarea și completarea DEAU.

Trimiterea la anunțul relevant publicat în Jurnalul Oficial al Uniunii Europene:

Numărul notificării primite

-

Numărul anunțului în JO seria S:

-

Adresa URL a JO seria S

National Official Journal

-

În cazul în care nu există o invitație la o procedură concurențială de ofertare în Jurnalul Oficial al Uniunii Europene sau, în cazul în care acesta nu este obligată să publice acolo, atunci autoritatea contractantă sau entitatea contractantă trebuie să completeze informațiile care permit identificarea fără echivoc a procedurii de achiziții publice (de exemplu, referința unei publicări la nivel național)

Identitatea achizitorului

Denumire oficială:

COMPANIA NATIONALA DE ADMINISTRARE A INFRASTRUCTURII RUTIERE S.A. -
DIRECTIA REGIONALA DE DRUMURI SI PODURI IASI

Țară:

România

Informații privind procedura de achiziții publice

Type of procedure

Not specified

Denumire:

Acord cadru pentru intocmire documentatii cadastrale in vederea inscrierii in cartea funciara a proprietatii publice a statului si a dreptului de administrare a CNAIR SA pentru retea de drumuri nationale si imobile independente DRDP Iasi, Lot 1-4, anul I-IV

Scurtă descriere:

- intocmire documentatii cadastrale in vederea inscrierii in cartea funciara a proprietatii publice a statului si a dreptului de administrare

Numărul de referință atribuit dosarului de către autoritatea contractantă sau entitatea contractantă (dacă este cazul):

16054368/2018/83/S1+S2/s

Partea II: Informații referitoare la operatorul economic

A: Informații privind operatorul economic

Denumire:

-

Strada și numărul:

-

Cod poștal:

-

Oraș:

-

Țară:

Adresa de internet: (adresa web) (dacă este cazul):

-

E-mail:

-

Telefon:

-

Persoana sau persoanele de contact:

-

Numărul TVA (dacă este cazul):

-

Dacă nu se aplică niciun număr TVA, vă rugăm să indicați un alt număr național de identificare, dacă acest lucru este impus și aplicabil

-

Operatorul economic este o microîntreprindere, o întreprindere mică sau o întreprindere mijlocie?

- Da
- Nu

Numai în cazul în care achiziția publică este rezervată: operatorul economic este un atelier protejat sau o „întreprindere socială” sau va asigura executarea contractului în contextul programelor de angajare protejată?

- Da
- Nu

care este procentul corespunzător de lucrători cu dizabilități sau defavorizați?

-

Dacă este necesar, vă rugăm să specificați cărei sau căror categorii de lucrători cu dizabilități sau defavorizați le aparțin angajații în cauză?

-

Dacă este cazul, operatorul economic este înscris pe o listă oficială a operatorilor economici agreeți sau deține o certificare echivalentă [de exemplu, în cadrul unui sistem național de (pre) calificare]?

- Da
- Nu

- Vă rugăm să furnizați răspunsuri în cadrul celorlalte părți din prezenta secțiune, al secțiunii B și, după caz, al secțiunii C din prezenta parte, să completați partea V, dacă este cazul, și, în orice caz, să completați și să semnați partea VI.

a) Vă rugăm să furnizați numărul relevant de înregistrare sau de certificare, dacă este cazul:

-

b) Dacă certificatul de înregistrare sau de certificare este disponibil în format electronic, vă rugăm să precizați:

-

c) Vă rugăm să precizați referințele pe care se bazează înregistrarea sau certificarea și, dacă este cazul, clasificarea obținută pe lista oficială:

-

d) Înregistrarea sau certificarea acoperă toate criteriile de selecție impuse?

- Da
 Nu

- În plus, vă rugăm să completați informațiile-lipsă în partea IV secțiunea A, B, C sau D, după caz, NUMAI dacă se solicită acest lucru în anunțul sau în documentele achiziției relevante

e) Operatorul economic va fi în măsură să furnizeze un certificat cu privire la plata contribuțiilor la asigurările sociale și plata impozitelor sau să furnizeze informații care să îi permită autorității contractante sau entității contractante să obțină acest certificat direct prin accesarea unei baze de date naționale în orice stat membru, disponibilă în mod gratuit?

- Da
 Nu

Dacă documentele relevante sunt disponibile în format electronic, vă rugăm să precizați:

-

Operatorul economic participă la procedura de achiziții publice împreună cu alții?

- Da
 Nu

- Vă rugăm să vă asigurați că celelalte părți în cauză prezintă un formular DEAU separat.

a) Vă rugăm să precizați rolul operatorului economic în cadrul grupului (lider, responsabil cu îndeplinirea unor sarcini specifice...):

-

b) Vă rugăm să îi identificați pe ceilalți operatori economici care mai participă la procedura de achiziții publice:

-

c) Dacă este cazul, denumirea grupului participant:

-

Dacă este cazul, se indică lotul (loturile) pentru care operatorul economic dorește să depună oferte:

-

B: Informații privind reprezentanții operatorului economic #1

- Dacă este cazul, vă rugăm să indicați numele și adresa (adresele) persoanei (persoanelor) împuternicită (împuternicite) să îl reprezinte pe operatorul economic în scopurile acestei proceduri de achiziții publice:

Prenume

-

Nume

-

Data nașterii

-

Locul nașterii

-

Strada și numărul:

-

Cod poștal:

-

Oraș:

-

Țară:

E-mail:

-

Telefon:

-

Funcție/acționând în calitate de:

-

Dacă este cazul, vă rugăm să furnizați informații detaliate privind reprezentarea (formele, am ploarea, scopul acesteia...):

-

C: Informații privind utilizarea capacităților altor entități

Operatorul economic utilizează capacitățile altor entități pentru a satisface criteriile de selecție prevăzute în partea IV, precum și (dacă este cazul) criteriile și regulile menționate în partea V de mai jos:

- Da
- Nu

- Vă rugăm să prezentați un formular DEAU separat care să cuprindă informațiile solicitate în secțiunile A și B din această parte și din partea III pentru fiecare dintre entitățile în cauză, completat și semnat în mod corespunzător de entitățile în cauză.

Vă atragem atenția asupra faptului că trebuie incluși, de asemenea, tehnicienii sau organismele tehnice implicate, indiferent dacă fac sau nu parte din întreprinderea operatorului economic, în special cei care răspund de controlul calității și, în cazul contractelor de achiziții publice de lucrări, tehnicienii sau organismele tehnice la care poate face apel operatorul economic în vederea executării lucrărilor.

În măsura în care este relevant pentru capacitatea (capacitățile) specifică (specifice) utilizată (utilizate) de operatorul economic, vă rugăm să includeți informațiile prevăzute în părțile IV și V pentru fiecare dintre entitățile în cauză.

D: Informații privind subcontractanții pe ale căror capacități operatorul economic nu se bazează

- (Secțiunea se completează numai în cazul în care această informație este solicitată în mod explicit de către autoritatea contractantă sau entitatea contractantă.)

Operatorul economic intenționează să subcontracteze vreo parte din contract unor terți?

- Da
- Nu

Dacă da și în măsura în care se cunoaște, vă rugăm să enumerați subcontractanții propuși:

-

- Dacă autoritatea contractantă sau entitatea contractantă solicită în mod explicit aceste informații, în plus față de informațiile din partea I, vă rugăm să furnizați informațiile solicitate în secțiunile A și B din această

parte și din partea III pentru fiecare dintre subcontractanții (categoriile de subcontractanți) în cauză.

Partea III: Motive de excludere

A: Motive referitoare la condamnările penale

Articolul 57 alineatul (1) din Directiva 2014/24/UE stabilește următoarele motive de excludere

Participare la o organizație criminală

Operatorul economic însuși sau orice persoană care este membru al organismului de administrare, de conducere sau de supraveghere al acestuia sau care are putere de reprezentare, de decizie sau de control în cadrul acestuia a făcut obiectul unei condamnări pronunțate printr-o hotărâre definitivă pentru participare la o organizație criminală, printr-o condamnare pronunțată cu cel mult cinci ani în urmă sau în care continuă să se aplice o perioadă de excludere prevăzută în mod direct în condamnare? Astfel cum este definită la articolul 2 din Decizia-cadru 2008/841/JAI a Consiliului din 24 octombrie 2008 privind lupta împotriva crimei organizate (JO L 300, 11.11.2008, p. 42).

Răspunsul dumneavoastră?

- Da
- Nu

Data condamnării

-

Motivul

-

Cine a fost condamnat

-

În măsura în care este stabilită în mod direct în condamnare, durata perioadei de excludere.

-

Ați luat măsuri pentru a demonstra fiabilitatea dumneavoastră („autocorectare”)

- Da
- Nu

Vă rugăm să le descrieți

-

Aceste informații sunt disponibile gratuit pentru autorități, dintr-o bază de date națională a unui stat membru UE?

Da

Nu

URL

-

Cod

-

Emitent

-

Corupție

Operatorul economic însuși sau orice persoană care este membru al organismului de administrare, de conducere sau de supraveghere al acestuia sau care are putere de reprezentare, de decizie sau de control în cadrul acestuia a făcut obiectul unei condamnări pentru corupție pronunțate printr-o hotărâre definitivă, printr-o condamnare pronunțată cu cel mult cinci ani în urmă sau în care continuă să se aplice o perioadă de excludere prevăzută în mod direct în condamnare?

Astfel cum este definită la articolul 3 din Convenția privind lupta împotriva corupției care implică funcționari ai Comunităților Europene sau funcționari ai statelor membre ale Uniunii Europene, JO C 195, 25.6.1997, p. 1, și la articolul 2 alineatul (1) din Decizia-cadru 2003/568/JAI a Consiliului din 22 iulie 2003 privind combaterea corupției în sectorul privat (JO L 192, 31.7.2003, p. 54).

Acest motiv de excludere se referă, de asemenea, la corupție, astfel cum este definită în dreptul național al autorității contractante (entității contractante) sau al operatorului economic.

Răspunsul dumneavoastră?

Da

Nu

Data condamnării

-

Motivul

-

Cine a fost condamnat

-

În măsura în care este stabilită în mod direct în condamnare, durata perioadei de excludere.

-
Ați luat măsuri pentru a demonstra fiabilitatea dumneavoastră („autocorectare”)

Da

Nu

Vă rugăm să le descrieți

-

Aceste informații sunt disponibile gratuit pentru autorități, dintr-o bază de date națională a unui stat membru UE?

Da

Nu

URL

-

Cod

-

Emitent

-

Fraude

Operatorul economic însuși sau orice persoană care este membru al organismului de administrare, de conducere sau de supraveghere al acestuia sau care are putere de reprezentare, de decizie sau de control în cadrul acestuia a făcut obiectul unei condamnări pentru fraudă pronunțate printr-o hotărâre definitivă, printr-o condamnare pronunțată cu cel mult cinci ani în urmă sau în care continuă să se aplice o perioadă de excludere prevăzută în mod direct în condamnare? În sensul articolului 1 din Convenția privind protejarea intereselor financiare ale Comunităților Europene (JO C 316, 27.11.1995, p. 48).

Răspunsul dumneavoastră?

Da

Nu

Data condamnării

-

Motivul

-

Cine a fost condamnat

-

În măsura în care este stabilită în mod direct în condamnare, durata perioadei de excludere.

-
- Ați luat măsuri pentru a demonstra fiabilitatea dumneavoastră („autocorectare”)
- Da
- Nu

Vă rugăm să le descrieți

-

Aceste informații sunt disponibile gratuit pentru autorități, dintr-o bază de date națională a unui stat membru UE?

- Da
- Nu

URL

-

Cod

-

Emitent

-

Infrațiuni teroriste sau infrațiuni legate de activitățile teroriste

Operatorul economic însuși sau orice persoană care este membru al organismului de administrare, de conducere sau de supraveghere al acestuia sau care are putere de reprezentare, de decizie sau de control în cadrul acestuia a făcut obiectul unei condamnări pentru infrațiuni teroriste sau infrațiuni legate de activități teroriste, pronunțate printr-o hotărâre definitivă, printr-o condamnare pronunțată cu cel mult cinci ani în urmă sau în care continuă să se aplice o perioadă de excludere prevăzută în mod direct în condamnare? Astfel cum sunt definite la articolele 1 și 3 din Decizia-cadru a Consiliului din 13 iunie 2002 privind combaterea terorismului (JO L 164, 22.6.2002, p. 3). Acest motiv de excludere include, de asemenea, instigare, complicitate sau tentativă de a săvârși o infracțiune, în sensul articolului 4 din respectiva decizie-cadru.

Răspunsul dumneavoastră?

- Da
- Nu

Data condamnării

-

Motivul

-

Cine a fost condamnat

-

În măsura în care este stabilită în mod direct în condamnare, durata perioadei de excludere.

-

Ați luat măsuri pentru a demonstra fiabilitatea dumneavoastră („autocorectare”)

Da

Nu

Vă rugăm să le descrieți

-

Aceste informații sunt disponibile gratuit pentru autorități, dintr-o bază de date națională a unui stat membru UE?

Da

Nu

URL

-

Cod

-

Emitent

-

Spălare de bani sau finanțarea terorismului

Operatorul economic însuși sau orice persoană care este membru al organismului de administrare, de conducere sau de supraveghere al acestuia sau care are putere de reprezentare, de decizie sau de control în cadrul acestuia a făcut obiectul unei condamnări pentru infracțiuni teroriste sau infracțiuni legate de activități teroriste, pronunțate printr-o hotărâre definitivă, printr-o condamnare pronunțată cu cel mult cinci ani în urmă sau în care continuă să se aplice o perioadă de excludere prevăzută în mod direct în condamnare? Astfel cum sunt definite la articolul 1 din Directiva 2005/60/CE a Parlamentului European și a Consiliului din 26 octombrie 2005 privind prevenirea utilizării sistemului financiar în scopul spălării banilor și finanțării terorismului (JO L 309, 25.11.2005, p. 15).

Răspunsul dumneavoastră?

Da

Nu

Data condamnării

-

Motivul

-

Cine a fost condamnat

-

În măsura în care este stabilită în mod direct în condamnare, durata perioadei de excludere.

-

Ați luat măsuri pentru a demonstra fiabilitatea dumneavoastră („autocorectare”)

Da

Nu

Vă rugăm să le descrieți

-

Aceste informații sunt disponibile gratuit pentru autorități, dintr-o bază de date națională a unui stat membru UE?

Da

Nu

URL

-

Cod

-

Emitent

-

Exploatarea prin muncă a copiilor și alte forme de trafic de persoane

Operatorul economic însuși sau orice persoană care este membru al organismului de administrare, de conducere sau de supraveghere al acestuia sau care are putere de reprezentare, de decizie sau de control în cadrul acestuia a făcut obiectul unei condamnări pronunțate printr-o hotărâre definitivă pentru exploatare prin muncă a copiilor și alte forme de trafic de persoane, printr-o condamnare pronunțată cu cel mult cinci ani în urmă sau în care continuă să se aplice o perioadă de excludere prevăzută în mod direct în condamnare? Astfel cum sunt definite la articolul 2 din Directiva 2011/36/UE a Parlamentului European și a Consiliului din 5 aprilie 2011 privind prevenirea și combaterea traficului de persoane și protejarea victimelor acestuia, precum și de înlocuire a Deciziei-cadru

2002/629/JAI a Consiliului (JO L 101, 15.4.2011, p. 1). Vă rugăm să repetați de câte ori este necesar.

Răspunsul dumneavoastră?

- Da
- Nu

Data condamnării

-

Motivul

-

Cine a fost condamnat

-

În măsura în care este stabilită în mod direct în condamnare, durata perioadei de excludere.

-

Ați luat măsuri pentru a demonstra fiabilitatea dumneavoastră („autocorectare”)

- Da
- Nu

Vă rugăm să le descrieți

-

Aceste informații sunt disponibile gratuit pentru autorități, dintr-o bază de date națională a unui stat membru UE?

- Da
- Nu

URL

-

Cod

-

Emitent

-

B: Motive legate de plata impozitelor sau a contribuțiilor la asigurările sociale

Articolul 57 alineatul (2) din Directiva 2014/24/UE stabilește următoarele motive de excludere

Plata impozitelor

Operatorul economic și-a încălcat obligațiile cu privire la plata impozitelor, atât în țara în care este stabilit, cât și în statul membru al autorității contractante sau al entității contractante, în cazul în care este diferit de țara de stabilire?

Răspunsul dumneavoastră?

Da

Nu

Țara sau statul membru în cauză

Suma în cauză

-

Această încălcare a obligațiilor a fost stabilită prin alte mijloace decât o hotărâre judecătorească sau administrativă?

Da

Nu

În cazul în care această încălcare a obligațiilor a fost stabilită printr-o hotărâre judecătorească sau administrativă, această decizie este definitivă și obligatorie?

Da

Nu

Vă rugăm să precizați data condamnării

-

În cazul unei condamnări, durata perioadei de excludere, în măsura în care aceasta este stabilită direct în condamnare

-

Descrieți ce mijloace au fost utilizate

-

Operatorul economic și-a îndeplinit obligațiile plătind impozitele sau contribuțiile la asigurările sociale datorate sau încheind un aranjament cu caracter obligatoriu în vederea plății acestora, inclusiv, după caz, a eventualelor dobânzi acumulate sau a amenzilor?

Da

Nu

Vă rugăm să le descrieți

-

Aceste informații sunt disponibile gratuit pentru autorități, dintr-o bază de date națională a unui stat membru UE?

Da

Nu

URL

-

Cod

-

Emitent

-

Plata asigurărilor sociale

Operatorul economic și-a încălcat obligațiile cu privire la plata contribuțiilor la asigurările sociale, atât în țara în care este stabilit, cât și în statul membru al autorității contractante sau al entității contractante, în cazul în care este diferit de țara de stabilire?

Răspunsul dumneavoastră?

Da

Nu

Țara sau statul membru în cauză

Suma în cauză

-

Această încălcare a obligațiilor a fost stabilită prin alte mijloace decât o hotărâre judecătorească sau administrativă?

Da

Nu

În cazul în care această încălcare a obligațiilor a fost stabilită printr-o hotărâre judecătorească sau administrativă, această decizie este definitivă și obligatorie?

Da

Nu

Vă rugăm să precizați data condamnării

-

În cazul unei condamnări, durata perioadei de excludere, în măsura în care aceasta este stabilită direct în condamnare

-

Descrieți ce mijloace au fost utilizate

-

Operatorul economic și-a îndeplinit obligațiile plătind impozitele sau contribuțiile la asigurarile sociale datorate sau încheind un aranjament cu caracter obligatoriu în vederea plății acestora, inclusiv, după caz, a eventualelor dobânzi acumulate sau a amenzilor?

- Da
- Nu

Vă rugăm să le descrieți

-

Aceste informații sunt disponibile gratuit pentru autorități, dintr-o bază de date națională a unui stat membru UE?

- Da
- Nu

URL

-

Cod

-

Emitent

-

C: Motive legate de insolvență, conflicte de interese sau abateri profesionale

Articolul 57 alineatul (4) din Directiva 2014/24/UE stabilește următoarele motive de excludere

Încălcarea obligațiilor în domeniul legislației de mediu

În măsura cunoștințelor sale, operatorul economic și-a încălcat obligațiile în domeniul legislației mediului? Astfel cum sunt menționate în scopul acestei achiziții publice în legislația națională, în anunțul relevant sau în documentele achiziției ori la articolul 18 alineatul (2) din Directiva 2014/24/UE.

Răspunsul dumneavoastră?

- Da
- Nu

Vă rugăm să le descrieți

-

Ați luat măsuri pentru a demonstra fiabilitatea dumneavoastră („autocorectare”)

- Da
- Nu

Vă rugăm să le descrieți

-

Încălcarea obligațiilor în domeniul legislației sociale

În măsura cunoștințelor sale, operatorul economic și-a încălcat obligațiile în domeniul legislației sociale? Astfel cum sunt menționate în scopul acestei achiziții publice în legislația națională, în anunțul relevant sau în documentele achiziției ori la articolul 18 alineatul (2) din Directiva 2014/24/UE.

Răspunsul dumneavoastră?

- Da
- Nu

Vă rugăm să le descrieți

-

Ați luat măsuri pentru a demonstra fiabilitatea dumneavoastră („autocorectare”)

- Da
- Nu

Vă rugăm să le descrieți

-

Încălcarea obligațiilor în domeniul legislației muncii

În măsura cunoștințelor sale, operatorul economic și-a încălcat obligațiile în domeniul legislației muncii? Astfel cum sunt menționate în scopul acestei achiziții publice în legislația națională, în anunțul relevant sau în documentele achiziției ori la articolul 18 alineatul (2) din Directiva 2014/24/UE.

Răspunsul dumneavoastră?

- Da
- Nu

Vă rugăm să le descrieți

-

Ați luat măsuri pentru a demonstra fiabilitatea dumneavoastră („autocorectare”)

- Da
- Nu

Vă rugăm să le descrieți

-

Falimentul

Operatorul economic este în stare de faliment?

Răspunsul dumneavoastră?

- Da
- Nu

Vă rugăm să le descrieți

-

Precizați motivele pentru care veți putea fi, totuși, în măsură să executați contractul. Nu este necesar să se furnizeze aceste informații în cazul în care excluderea operatorilor economici în acest caz a devenit obligatorie în temeiul legislației naționale aplicabile, fără nicio posibilitate de derogare atunci când operatorul economic este, totuși, în măsură să execute contractul.

-

Aceste informații sunt disponibile gratuit pentru autorități, dintr-o bază de date națională a unui stat membru UE?

Da

Nu

URL

-

Cod

-

Emitent

-

Insolvență

Operatorul economic este în situație de insolvență sau de lichidare?

Răspunsul dumneavoastră?

Da

Nu

Vă rugăm să le descrieți

-

Precizați motivele pentru care veți putea fi, totuși, în măsură să executați contractul. Nu este necesar să se furnizeze aceste informații în cazul în care excluderea operatorilor economici în acest caz a devenit obligatorie în temeiul legislației naționale aplicabile, fără nicio posibilitate de derogare atunci când operatorul economic este, totuși, în măsură să execute contractul.

-

Aceste informații sunt disponibile gratuit pentru autorități, dintr-o bază de date națională a unui stat membru UE?

Da

Nu

URL

-

Cod

-

Emitent

-

Concordat preventiv

Operatorul economic este în concordat preventiv?

Răspunsul dumneavoastră?

Da

Nu

Vă rugăm să le descrieți

-

Precizați motivele pentru care veți putea fi, totuși, în măsură să executați contractul. Nu este necesar să se furnizeze aceste informații în cazul în care excluderea operatorilor economici în acest caz a devenit obligatorie în temeiul legislației naționale aplicabile, fără nicio posibilitate de derogare atunci când operatorul economic este, totuși, în măsură să execute contractul.

-

Aceste informații sunt disponibile gratuit pentru autorități, dintr-o bază de date națională a unui stat membru UE?

Da

Nu

URL

-

Cod

-

Emitent

-

Situații similare, în temeiul legislației naționale, cum ar fi falimentul

Operatorul economic se află într-o situație similară, cum ar fi falimentul, care rezultă dintr-o procedură similară din legislațiile sau reglementările naționale?

Răspunsul dumneavoastră?

Da

Nu

Vă rugăm să le descrieți

-

Precizați motivele pentru care veți putea fi, totuși, în măsură să executați contractul. Nu este necesar să se furnizeze aceste informații în cazul în care excluderea operatorilor economici în acest caz a devenit obligatorie în temeiul legislației naționale aplicabile, fără nicio posibilitate de derogare atunci când operatorul economic este, totuși, în măsură să execute contractul.

-

Aceste informații sunt disponibile gratuit pentru autorități, dintr-o bază de date națională a unui stat membru UE?

Da

Nu

URL

-

Cod

-

Emitent

-

Active administrate de lichidator

Activele operatorului economic sunt administrate de un lichidator sau de o instanță?

Răspunsul dumneavoastră?

Da

Nu

Vă rugăm să le descrieți

-

Precizați motivele pentru care veți putea fi, totuși, în măsură să executați contractul. Nu este necesar să se furnizeze aceste informații în cazul în care excluderea operatorilor economici în acest caz a devenit obligatorie în temeiul legislației naționale aplicabile, fără nicio posibilitate de derogare atunci când operatorul economic este, totuși, în măsură să execute contractul.

-

Aceste informații sunt disponibile gratuit pentru autorități, dintr-o bază de date națională a unui stat membru UE?

- Da
- Nu

URL

-

Cod

-

Emitent

-

Activitățile economice sunt suspendate

Activitățile economice ale operatorului economic sunt suspendate?

Răspunsul dumneavoastră?

- Da
- Nu

Vă rugăm să le descrieți

-

Precizați motivele pentru care veți putea fi, totuși, în măsură să executați contractul. Nu este necesar să se furnizeze aceste informații în cazul în care excluderea operatorilor economici în acest caz a devenit obligatorie în temeiul legislației naționale aplicabile, fără nicio posibilitate de derogare atunci când operatorul economic este, totuși, în măsură să execute contractul.

-

Aceste informații sunt disponibile gratuit pentru autorități, dintr-o bază de date națională a unui stat membru UE?

- Da
- Nu

URL

-

Cod

-

Emitent

-

Acorduri cu alți operatori economici care vizează denaturarea concurenței

Operatorul economic a încheiat acorduri cu alți operatori economici care au ca obiect denaturarea concurenței?

Răspunsul dumneavoastră?

Da

Nu

Vă rugăm să le descrieți

-

Ați luat măsuri pentru a demonstra fiabilitatea dumneavoastră („autocorectare”)

Da

Nu

Vă rugăm să le descrieți

-

Vinovat de comiterea unei abateri profesionale grave

Operatorul economic se face vinovat de o abatere profesională gravă? Dacă este cazul, a se vedea definițiile din legislația națională, din anunțul relevant sau din documentele achiziției

Răspunsul dumneavoastră?

Da

Nu

Vă rugăm să le descrieți

-

Ați luat măsuri pentru a demonstra fiabilitatea dumneavoastră („autocorectare”)

Da

Nu

Vă rugăm să le descrieți

-

Conflict de interese care decurge din participarea la procedura de achiziții publice

Operatorul economic are cunoștință de vreun conflict de interese, astfel cum se precizează în legislația națională, anunțul relevant sau documentele achiziției, care decurge din participarea sa la procedura de achiziții publice?

Răspunsul dumneavoastră?

Da

Nu

Vă rugăm să le descrieți

-

Implicare directă sau indirectă în pregătirea acestei proceduri de achiziții publice

Operatorul economic sau o întreprindere care are legături cu acesta a oferit consultanță autorității contractante sau entității contractante sau a participat în orice alt mod la pregătirea procedurii de achiziții publice?

Răspunsul dumneavoastră?

- Da
- Nu

Vă rugăm să le descrieți

-

Încetare anticipată, daune-interese sau alte sancțiuni comparabile

Operatorul economic s-a aflat într-o situație în care un contract de achiziții publice anterior, un contract anterior încheiat cu o entitate contractantă sau un contract de concesiune anterior a fost reziliat anticipat sau au fost impuse daune-interese sau alte sancțiuni comparabile în legătură cu respectivul contract anterior?

Răspunsul dumneavoastră?

- Da
- Nu

Vă rugăm să le descrieți

-

Ați luat măsuri pentru a demonstra fiabilitatea dumneavoastră („autocorectare”)

- Da
- Nu

Vă rugăm să le descrieți

-

Vinovat de interpretare eronată, nedivulgare de informații, incapacitate de a furniza documentele necesare și obținere de informații confidențiale referitoare la această procedură

Operatorul economic s-a aflat într-una dintre situațiile următoare:

- a) Nu s-a făcut grav vinovat de declarații false la furnizarea informațiilor necesare pentru verificarea absenței motivelor de excludere sau a îndeplinirii criteriilor de selecție,
- b) a ascuns astfel de informații,
- c) nu a fost în măsură să furnizeze, fără întârziere, documentele justificative solicitate de autoritatea contractantă sau de entitatea contractantă, și
- d) a încercat să influențeze în mod nepermis procesul decizional al autorității contractante sau entității contractante, să obțină informații confidențiale care i-

ar putea conferi avantaje necuvenite în cadrul procedurii de achiziții publice sau că a furnizat din neglijență informații false care pot avea o influență semnificativă asupra deciziilor privind excluderea, selecția și atribuirea?

Răspunsul dumneavoastră?

- Da
- Nu

Partea IV: Criteriile de selecție

A: Capacitatea de a corespunde cerințelor

Articolul 58 alineatul (2) din Directiva 2014/24/UE stabilește următoarele motive de selecție

Înscrierea în registrul comerțului

Este înscris în registrele comerciale în statul membru de stabilire, astfel cum este descris în anexa XI la Directiva 2014/24/UE; operatorii economici din anumite state membre pot avea obligația de a respecta alte cerințe stabilite în anexa respectivă.

Răspunsul dumneavoastră?

- Da
- Nu

Aceste informații sunt disponibile gratuit pentru autorități, dintr-o bază de date națională a unui stat membru UE?

- Da
- Nu

URL

-

Cod

-

Emitent

-

Pentru contractele de achiziție de servicii: este necesară o anumită autorizație

Este necesară o anumită autorizație pentru ca operatorul economic să poată presta serviciul în cauză în țara unde este stabilit?

Răspunsul dumneavoastră?

Da

Nu

Vă rugăm să le descrieți

-

Aceste informații sunt disponibile gratuit pentru autorități, dintr-o bază de date națională a unui stat membru UE?

Da

Nu

URL

-

Cod

-

Emitent

-

B: Capacitatea economică și financiară

Articolul 58 alineatul (3) din Directiva 2014/24/UE stabilește următoarele motive de selecție

Cifra de afaceri medie anuală

Cifra sa de afaceri medie anuală pentru numărul de ani impus în anunțul relevant, în documentele achiziției sau în DEAU, este după cum urmează:

Număr de ani

-

Cifra de afaceri medie

-

Aceste informații sunt disponibile gratuit pentru autorități, dintr-o bază de date națională a unui stat membru UE?

Da

Nu

URL

-

Cod

-

Emitent

C: Capacitatea tehnică și profesională

Articolul 58 alineatul (4) din Directiva 2014/24/UE stabilește următoarele motive de selecție

Pentru contractele de achiziție de servicii: executarea de servicii de tipul specificat

Numai pentru contractele de achiziții publice de servicii: În perioada de referință, operatorul economic a furnizat următoarele servicii principale de tipul specificat. Autoritățile contractante pot solicita experiență de până la trei ani și pot accepta experiența acumulată în urmă cu peste trei ani .

Descriere

-

Valoare

-

Data de începere

-

Data de încheiere

-

Beneficiari

-

Aceste informații sunt disponibile gratuit pentru autorități, dintr-o bază de date națională a unui stat membru UE?

Da

Nu

URL

-

Cod

-

Emitent

-

Utilaje, instalații și echipament tehnic

Va dispune de următoarele utilaje, instalații sau echipamente tehnice pentru executarea contractului:

Vă rugăm să le descrieți

-

Aceste informații sunt disponibile gratuit pentru autorități, dintr-o bază de date națională a unui stat membru UE?

Da

Nu

URL

-

Cod

-

Emitent

-

Proporția de subcontractare

Operatorul economic intenționează să subcontracteze eventual următoarea parte (adică procentaj) din contract. Vă rugăm să rețineți că, în cazul în care operatorul economic a decis să subcontracteze o parte din contract și se bazează pe capacitățile subcontractantului pentru executarea părții respective, trebuie să completați un DEAU separat pentru astfel de subcontractanți; a se vedea partea II secțiunea C de mai sus.

Vă rugăm să precizați

-

Finalizare

Partea V: Reducerea numărului de candidați calificați

Operatorul economic declară că:

Îndeplinește criteriile sau regulile obiective și nediscriminatorii aplicabile pentru limitarea numărului de candidați în următorul mod:

În cazul în care sunt solicitate anumite certificate sau alte forme de documente justificative, vă rugăm să precizați pentru fiecare dintre acestea dacă operatorul economic dispune de documentele solicitate:

Dacă unele dintre aceste certificate sau alte forme de documente justificative sunt disponibile în format electronic, vă rugăm să precizați pentru fiecare:

Răspunsul dumneavoastră?

Da

Nu

Vă rugăm să le descrieți

-

Aceste informații sunt disponibile gratuit pentru autorități, dintr-o bază de date națională a unui stat membru UE?

Da

Nu

URL

-

Cod

-

Emitent

-

Partea VI: Declarațiile finale

Operatorul economic declară că informațiile prezentate în părțile II – V de mai sus sunt exacte și corecte și că au fost furnizate cunoscând pe deplin consecințele cazurilor grave de declarații false.

Operatorul economic declară în mod oficial că poate să furnizeze, la cerere și fără întârziere, certificatele și alte forme de documente justificative menționate, cu excepția cazului în care:

- a) Autoritatea contractantă sau entitatea contractantă are posibilitatea de a obține documentele justificative în cauză direct prin accesarea unei baze de date naționale în orice stat membru, disponibilă în mod gratuit, cu condiția ca operatorul economic să fi furnizat informațiile necesare [adresa de internet, autoritatea sau organismul emitent(ă), referința exactă a documentației] care să îi permită autorității contractante sau entității contractante să facă acest lucru. Dacă este cazul, aceste informații trebuie să fie însoțite de consimțământul relevant în vederea accesării acestora sau
- b) La 18 octombrie 2018 cel mai târziu, [în funcție de aplicarea la nivel intern a articolului 59 alineatul (5) paragraful al doilea din Directiva 2014/24/UE], autoritatea contractantă sau entitatea contractantă posedă deja documentația în cauză.

Operatorul economic declară în mod oficial că este de acord ca [identificați autoritatea contractantă sau entitatea contractantă, astfel cum este descrisă în partea I secțiunea A] să obțină acces la documentele justificative privind informațiile pe care le-a furnizat în [identificați partea / secțiunea / punctul(punctele) în cauză] din prezentul documentul european de achiziție unic în scopul [identificați procedura de achiziții publice: (scurtă descriere, referința de publicare în Jurnalul Oficial al Uniunii Europene, numărul de referință)].

Data, locul și, dacă se solicită sau dacă este (sunt) necesară (necesare), semnătura (semnăturile):

Data

-

Locul

-

Semnătura